Estudio Informativo Lugaritz - Anoeta.

Euroestudios, 2010

ENSAYOS DE LABORATORIO EN ROCA

TABLA RESUMEN ENSAYOS DE LABORATORIO REALIZADOS EN ROCA SANA

REFERENCIA						ENSAYOS DE ESTADO	ENSAYOS MECÁNICOS					ENSAYOS DE ABRASIVIDAD			ENSAYOS DESMORONAMIENTO EN AGUA		
Sondeo	Profundidad		Tipo de muestra	Litología	Descripción	Densidad natural (g/cm³)	Resistencia a compresión simple (Mpa)	Módulo Young E (Mpa)	Coef. Poisson υ	Dureza cerchar (seg)	Resistencia a tracción Brasileño (Mpa)	Abrasividad cerchar	Índice Schimazek		DURABILIDAD	ESTABILIDAD	
	Inicio	Final										Índice A_{IN} (0.1 MM)	Índice F (KN/m)	ϕ (cm)	Índice Sehudes (%)	Pérdida media de masa (%)	
															2º ciclo Id2	ϕ_{UNE} 63-5	ϕ_{UNE} <2.5
MSS-2	13.40	13.80	MTP-1	Margocaliza	Maastdaniense	2,58	7,54										
MSS-2	15.80	16.20	MTP-2	Margocaliza	Maastdaniense	2,58	2,43										
MSS-2	18.80	19.20	MTP-3	Margocaliza	Maastdaniense	2,55	13,62										
MSS-2	20.60	20.90	MTP-4	Margocaliza	Maastdaniense						2,3		0,0073	0,00285/0,00156			
MSS-3	5.06	5.40	MTP-1	Margocaliza	Maastdaniense	2,51	22,15										
MSS-3	13.40	13.65	MTP-2	CA ARC	Maastdaniense	2,54	25,07										
MSS-3	16.90	17.35	MTP-3	CA ARC	Maastdaniense		38,80	19.800	0,18								
MSS-3	18.20	18.60	MTP-4	CA ARC	Maastdaniense					25		0,2					
MSS-4	12.60	13.00	MTP-1	CA ARC	Maastdaniense	2,59	29,69										
MSS-4	15.60	15.95	MTP-2	CA ARC	Maastdaniense		29,30	11.500/18.000	0,08								
MSS-4	23.00	23.40	MTP-3	CA ARC	Maastdaniense					20		0,8					
MSS-5	15.60	16.00	MTP-1	Margocaliza	Maastdaniense	2,59	19,69										
MSS-5	19.20	19.50	MTP-2	CA ARC	Maastdaniense	2,57	13,28										
MSS-5	22.80	23.20	MTP-4	CA ARC	Maastdaniense										97,9	0,07	0,07
MSS-6	14.00	14.40	MTP-1	CA ARC	Maastdaniense	2,63	20,85										
MSS-6	17.75	18.00	MTP-2	CA ARC	Maastdaniense	2,60	7,89										
MSS-6	18.85	19.20	MTP-3	CA ARC	Maastdaniense						2,6		0,0169	0,00346/0,00189			
MSS-7	9.30	9.70	MTP-1	CA ARC-AREN	Flysch	2,61	11,99										
MSS-7	12.20	12.60	MTP-2	CA ARC-AREN	Flysch	2,62	10,11										
MSS-7	21.30	21.59	MTP-4	CA ARC-AREN	Flysch						7,6		0,053	0,00441			
MSS-7	23.40	23.70	MTP-5	CA ARC-AREN	Flysch										94,4	0,07	0,07
MSS-8	15.60	16.20	MTP-1	CA ARC-AREN	Flysch	2,67	12,45										
MSS-8	18.20	18.60	MTP-2	CA ARC-AREN	Flysch		55,00	29.900	0,1								
MSS-8	23.00	23.40	MTP-3	CA ARC-AREN	Flysch					16		0,3					
MSS-10	12.30	12.60	MTP-1	CA ARC	Maastdaniense										98,3	1,7	3,8
MSS-13	23.00	23.40	MTP-1	CA ARC-AREN	Flysch	2,68	75,14										
MSS-13	36.00	36.30	MTP-2	CA ARC-AREN	Flysch	2,69	72,09										
MSS-13	52.80	53.00	MTP-3	CA ARC-AREN	Flysch	2,61	18,76										
MSS-13	54.65	55.05	MTP-4	CA ARC-AREN	Flysch		32,70	18.445/19.580	0,20								
MSS-13	58.35	58.60	MTP-5	CA ARC-AREN	Flysch	2,69	68,94										
MSS-13	60.00	60.30	MTP-6	CA ARC-AREN	Flysch						3,9		0,0077	0,00228			
MSS-13	63.80	64.10	MTP-7	CA ARC-AREN	Flysch					600		1,4					
MSS-13	68.40	68.70	MTP-8	CA ARC-AREN	Flysch	2,68	82,77										
MSS-15	22.40	22.80	MTP-1	CA ARC	Maastdaniense	2,62	18,08										
MSS-15	28.20	28.80	MTP-2	CA ARC	Maastdaniense	2,59	5,77										
MSS-15	33.60	34.20	MTP-3	CA ARC-AREN	Flysch					17		0,4					
MSS-15	50.70	51.00	MTP-4	CA ARC-AREN	Flysch	2,62	17,00										
MSS-16	13.20	13.50	MTP-1	Margocaliza	Maastdaniense	2,56	5,52										
MSS-16	17.50	18.00	MTP-2	Margocaliza	Maastdaniense		22,90	6.400/7.350									
MSS-16	18.80	19.20	MTP-3	Margocaliza	Maastdaniense	2,63	19,34										
MSS-16	21.00	21.35	MTP-4	Margocaliza	Maastdaniense										97,3	0,15	0,15
MSS-16	25.80	26.10	MTP-5	Margocaliza	Maastdaniense	2,64	13,77										
MSS-16	29.60	30.00	MTP-6	Margocaliza	Maastdaniense						3,9		0,0146	0,00294			
MSS-18	31.94	32.25	MTP-1	CA ARC	Maastdaniense	2,57	9,68										
MSS-18	35.00	35.40	MTP-2	CA ARC	Maastdaniense		11,30	6.150/6.500	0,27								
MSS-18	38.60	39.00	MTP-3	CA ARC	Maastdaniense	2,58	20,78										
MSS-19	33.60	34.20	MTP-1	CA ARC-AREN	Flysch						1,5		0,0046	0,00342			
MSS-19	36.50	37.00	MTP-2	CA ARC-AREN	Flysch	2,57	0,98										

GRUPO ATISAE
INSTITUTO TÉCNICO DE LA CONSTRUCCIÓN S.A.

Ensayo de compresión simple

Cliente: **EUROESTUDIOS**
ZUATZU KALEA Nº 2, 1ª PLANTA. OFICINA 5
20018 SAN SEBASTIAN

Informe: **Z-1901-78/2010**
Obra: **Estudio de alternativas, metro de San Sebastian**
Procedencia de muestra: Sondeo MSS-2 de 13,40 a 13,80 m. de profundidad
Toma de muestra: Tomada por el cliente
Fecha toma de muestra: 08/04/2010
Fecha inicio ensayos: 24/04/2010
Fecha final ensayos: 26/04/2010

Resultados

Ensayo de resistencia a compresión simple

UNE 22950-1:1990

Diámetro de la probeta	7,20	cm
Altura de la probeta	17,9	cm
Densidad aparente húmueda	2,58	g/cm^3
RESISTENCIA A COMPRESIÓN SIMPLE	**7,54**	Mpa

Probeta antes de rotura



Probeta rota



Observaciones:

V°B°

Zaragoza, 26 de Abril de 2010

FCO. JAVIER PEREZ VARELA
Director de la Delegación

ROBERTO MOYA GONZÁLEZ
Director del DPT de Geología y Geotecnia.

INSTITUTO TÉCNICO DE LA CONSTRUCCIÓN S.A. Autovía de Logroño Km. 11,4 50180 UTEBO - (Zaragoza)

Los resultados contenidos en el presente informe sólo afectan al material sometido a ensayo. Este informe no podrá ser reproducido parcialmente sin la aprobación por escrito del laboratorio que lo emite.
Acreditado por la D.G.A. resolución de 27.03.07, e inscrito en el Registro General de Laboratorios de Ensayos del Ministerio de Fomento con el número de registro 04.003 C/TL 07 B+C

GRUPO ATISAE
INSTITUTO TÉCNICO DE LA CONSTRUCCIÓN S.A.

Ensayo de compresión simple

Cliente: **EUROESTUDIOS**
ZUATZU KALEA Nº 2, 1ª PLANTA. OFICINA 5
20018 SAN SEBASTIAN

Hoja 1 de 1

Informe: **Z-1902-79/2010**
Obra: **Estudio de alternativas, metro de San Sebastian**
Procedencia de muestra: Sondeo MSS-2 de 15,80 a 16,20 m. de profundidad
Toma de muestra: Tomada por el cliente
Fecha toma de muestra: 08/04/2010
Fecha inicio ensayos: 24/04/2010
Fecha final ensayos: 26/04/2010

Resultados

Ensayo de resistencia a compresión simple

UNE 22950-1:1990

Diámetro de la probeta	7,20	cm
Altura de la probeta	18,2	cm
Densidad aparente húmueda	2,58	g/cm^3
RESISTENCIA A COMPRESIÓN SIMPLE	**2,43**	Mpa

Probeta antes de rotura



Probeta rota



Observaciones:

V°B°

Zaragoza, 26 de Abril de 2010

FCO. JAVIER PEREZ VARELA
Director de la Delegación

ROBERTO MOYA GONZÁLEZ
Director del DPT de Geología y Geotecnia.

INSTITUTO TÉCNICO DE LA CONSTRUCCIÓN S.A. Autovía de Logroño Km. 11,4 50180 UTEBO - (Zaragoza)

ITC,S.A. - Autovía de Logroño km 11,400 - 50180 UTEBO (Zaragoza) - Tel. 976 787 000 - Fax 976 787 200 - email: zaragoza@itcsa.es

Los resultados contenidos en el presente informe sólo afectan al material sometido a ensayo. Este informe no podrá ser reproducido parcialmente sin la aprobación por escrito del laboratorio que lo emite.
Acreditado por la D.G.A. resolución de 27.03.07, e inscrito en el Registro General de Laboratorios de Ensayos del Ministerio de Fomento con el número de registro 04.003 C/TL 07 B+C

GRUPO ATISAE
INSTITUTO TÉCNICO DE LA CONSTRUCCIÓN S.A.

Ensayo de compresión simple

Cliente: **EUROESTUDIOS**
ZUATZU KALEA Nº 2, 1ª PLANTA. OFICINA 5
20018 SAN SEBASTIAN

Informe: **Z-1913-91/2010**
Obra: **Estudio de alternativas, metro de San Sebastian**
Procedencia de muestra: Sondeo MSS-2 de 18,80 a 19,20 m. de profundidad
Toma de muestra: Tomada por el cliente

Fecha toma de muestra: 08/04/2010
Fecha inicio ensayos: 14/05/2010
Fecha final ensayos: 17/05/2010

Resultados

Ensayo de resistencia a compresión simple UNE 22950-1:1990

Diámetro de la probeta	7,20	cm
Altura de la probeta	10,2	cm
Densidad aparente húmueda	2,55	g/cm³
RESISTENCIA A COMPRESIÓN SIMPLE	13,62	Mpa

Probeta antes de rotura



Probeta rota



Observaciones: La probeta presenta un porcentaje de disminución de altura del 43,3 %
El valor de resistencia a compresión simple corregida es de 12,36 Mpa

V°B°

FCO. JAVIER PÉREZ VARELA
Director de la Delegación

INSTITUTO TÉCNICO DE LA CONSTRUCCIÓN S.A. itc Autovía de Logroño Km. 11,4 50180 UTEBO - (Zaragoza)

Zaragoza, 17 de Mayo de 2010

ROBERTO MOYA GONZÁLEZ
Director del DPT de Geología y Geotecnia.

Los resultados contenidos en el presente informe sólo afectan al material sometido a ensayo. Este informe no podrá ser reproducido parcialmente sin la aprobación por escrito del laboratorio que lo emite.
Acreditado por la D.G.A. resolución de 27.03.07, e inscrito en el Registro General de Laboratorios de Ensayos del Ministerio de Fomento con el número de registro 04 003 GTL 07 B+C

GRUPO ATISAE
INSTITUTO TÉCNICO DE LA CONSTRUCCIÓN S.A.

Ensayo de compresión simple

Cliente: **EUROESTUDIOS**
ZUATZU KALEA Nº 2, 1ª PLANTA. OFICINA 5
20018 SAN SEBASTIAN

Informe: **Z-1903-80/2010**
Obra: **Estudio de alternativas, metro de San Sebastian**
Procedencia de muestra: Sondeo MSS-3 de 5,06 a 5,40 m. de profundidad
Toma de muestra: Tomada por el cliente

Fecha toma de muestra: 08/04/2010
Fecha inicio ensayos: 24/04/2010
Fecha final ensayos: 26/04/2010

Resultados

Ensayo de resistencia a compresión simple UNE 22950-1:1990

Diámetro de la probeta	7,20	cm
Altura de la probeta	18,1	cm
Densidad aparente húmueda	2,51	g/cm³
RESISTENCIA A COMPRESIÓN SIMPLE	22,15	Mpa

Probeta antes de rotura



Probeta rota



Observaciones:

V°B°

FCO. JAVIER PÉREZ VARELA
Director de la Delegación

INSTITUTO TÉCNICO DE LA CONSTRUCCIÓN S.A. itc Autovía de Logroño Km. 11,4 50180 UTEBO - (Zaragoza)

Zaragoza, 26 de Abril de 2010

ROBERTO MOYA GONZÁLEZ
Director del DPT de Geología y Geotecnia.

ITC,S.A. - Autovía de Logroño km 11,400 - 50180 UTEBO (Zaragoza) - Tel. 976 787 000 - Fax 976 787 200 - email: zaragoza@itcsa.es
Los resultados contenidos en el presente informe sólo afectan al material sometido a ensayo. Este informe no podrá ser reproducido parcialmente sin la aprobación por escrito del laboratorio que lo emite.
Acreditado por la D.G.A. resolución de 27.03.07, e inscrito en el Registro General de Laboratorios de Ensayos del Ministerio de Fomento con el número de registro 04 003 GTL 07 B+C

GRUPO ATISAE
INSTITUTO TÉCNICO DE LA CONSTRUCCIÓN S.A.

Ensayo de compresión simple

Cliente: **EUROESTUDIOS**
ZUATZU KALEA Nº 2, 1ª PLANTA. OFICINA 5
20018 SAN SEBASTIAN

Informe: **Z-1904-81/2010**
Obra: **Estudio de alternativas, metro de San Sebastian**
Procedencia de muestra: Sondeo MSS-3 de 13,40 a 13,65 m. de profundidad
Toma de muestra: Tomada por el cliente

Fecha toma de muestra: 08/04/2010
Fecha inicio ensayos: 24/04/2010
Fecha final ensayos: 26/04/2010

Resultados

Ensayo de resistencia a compresión simple UNE 22950-1:1990

Diámetro de la probeta	7,00	cm
Altura de la probeta	14,9	cm
Densidad aparente húmueda	2,54	g/cm^3
RESISTENCIA A COMPRESIÓN SIMPLE	**25,07**	Mpa

Probeta antes de rotura



Probeta rota



Observaciones: La muestra presenta un porcentaje de disminución de altura del 14,9 %. La compresión simple corregida es de 24,47 Mpa

V°B°

Zaragoza, 26 de Abril de 2010

FCO. JAVIER PEREZ VARELA
Director de la Delegación

ROBERTO MOYA GONZÁLEZ
Director del DPT de Geología y Geotecnia.

INSTITUTO TÉCNICO DE LA CONSTRUCCIÓN iTC Autovía de Logroño Km. 11,4 50180

Los resultados contenidos en el presente informe sólo afectan al material sometido a ensayo. Este informe no podrá ser reproducido parcialmente sin la aprobación por escrito del laboratorio que lo emite.
Acreditado por la C.G.A. resolución de 27.03.07, e inscrito en el Registro General de Laboratorios de Ensayos del Ministerio de Fomento con el número de registro 04 003 GTL 07 B+C

GRUPO ATISAE
INSTITUTO TÉCNICO DE LA CONSTRUCCIÓN S.A.

Ensayo de compresión simple

Cliente: **EUROESTUDIOS**
ZUATZU KALEA Nº 2, 1ª PLANTA. OFICINA 5
20018 SAN SEBASTIAN

Informe: **Z-1905-82/2010**
Obra: **Estudio de alternativas, metro de San Sebastian**
Procedencia de muestra: Sondeo MSS-4 de 12,60 a 13,00 m. de profundidad
Toma de muestra: Tomada por el cliente

Fecha toma de muestra: 08/04/2010
Fecha inicio ensayos: 24/04/2010
Fecha final ensayos: 26/04/2010

Resultados

Ensayo de resistencia a compresión simple UNE 22950-1:1990

Diámetro de la probeta	7,15	cm
Altura de la probeta	15,9	cm
Densidad aparente húmueda	2,59	g/cm^3
RESISTENCIA A COMPRESIÓN SIMPLE	**29,69**	Mpa

Probeta antes de rotura



Probeta rota



Observaciones: La muestra presenta un porcentaje de disminución de altura del 11,0 %. La compresión simple corregida es de 29,17 Mpa

V°B°

Zaragoza, 26 de Abril de 2010

FCO. JAVIER PEREZ VARELA
Director de la Delegación

ROBERTO MOYA GONZÁLEZ
Director del DPT de Geología y Geotecnia.

INSTITUTO TÉCNICO DE LA CONSTRUCCIÓN iTC Autovía de Logroño Km. 11,4 50180

Los resultados contenidos en el presente informe sólo afectan al material sometido a ensayo. Este informe no podrá ser reproducido parcialmente sin la aprobación por escrito del laboratorio que lo emite.
Acreditado por la C.G.A. resolución de 27.03.07, e inscrito en el Registro General de Laboratorios de Ensayos del Ministerio de Fomento con el número de registro 04 003 GTL 07 B+C

GRUPO ATISAE
INSTITUTO TÉCNICO DE LA CONSTRUCCIÓN S.A.

Ensayo de compresión simple

Cliente: **EUROESTUDIOS**
ZUATZU KALEA Nº 2, 1ª PLANTA. OFICINA 5
20018 SAN SEBASTIAN

Informe: **Z-1906-83/2010**
Obra: **Estudio de alternativas, metro de San Sebastian**
Procedencia de muestra: Sondeo MSS-5 de 15,60 a 16,00 m. de profundidad
Toma de muestra: Tomada por el cliente

Fecha toma de muestra: 08/04/2010
Fecha inicio ensayos: 24/04/2010
Fecha final ensayos: 26/04/2010

Resultados

Ensayo de resistencia a compresión simple

UNE 22950-1:1990

Diámetro de la probeta	7,10	cm
Altura de la probeta	18,4	cm
Densidad aparente húmueda	2,59	g/cm^3
RESISTENCIA A COMPRESIÓN SIMPLE	**19,69**	Mpa

Probeta antes de rotura



Probeta rota



Observaciones:

VºBº

Zaragoza, 26 de Abril de 2010

FCO JAVIER PEREZ VARELA
Director de la Delegación

ROBERTO MOYA GONZÁLEZ
Director del DPT de Geología y Geotecnia.

Los resultados contenidos en el presente informe sólo afectan al material sometido a ensayo. Este informe no podrá ser reproducido parcialmente sin la aprobación por escrito del laboratorio que lo emite.
Acreditado por la D.G.A. resolución de 27.03.07, e inscrito en el Registro General de Laboratorios de Ensayos del Ministerio de Fomento con el número de registro 04 003 GTL 07 B+C

GRUPO ATISAE
INSTITUTO TÉCNICO DE LA CONSTRUCCIÓN S.A.

Ensayo de compresión simple

Cliente: **EUROESTUDIOS**
ZUATZU KALEA Nº 2, 1ª PLANTA. OFICINA 5
20018 SAN SEBASTIAN

Informe: **Z-1907-85/2010**
Obra: **Estudio de alternativas, metro de San Sebastian**
Procedencia de muestra: Sondeo MSS-5 de 19,20 a 19,50 m. de profundidad
Toma de muestra: Tomada por el cliente

Fecha toma de muestra: 08/04/2010
Fecha inicio ensayos: 27/04/2010
Fecha final ensayos: 28/04/2010

Resultados

Ensayo de resistencia a compresión simple

UNE 22950-1:1990

Diámetro de la probeta	7,15	cm
Altura de la probeta	18,0	cm
Densidad aparente húmueda	2,57	g/cm^3
RESISTENCIA A COMPRESIÓN SIMPLE	**13,28**	Mpa

Probeta antes de rotura



Probeta rota



Observaciones:

VºBº

Zaragoza, 30 de Abril de 2010

FCO JAVIER PEREZ VARELA
Director de la Delegación

ROBERTO MOYA GONZÁLEZ
Director del DPT de Geología y Geotecnia.

Los resultados contenidos en el presente informe sólo afectan al material sometido a ensayo. Este informe no podrá ser reproducido parcialmente sin la aprobación por escrito del laboratorio que lo emite.
Acreditado por la D.G.A. resolución de 27.03.07, e inscrito en el Registro General de Laboratorios de Ensayos del Ministerio de Fomento con el número de registro 04 003 GTL 07 B+C

GRUPO ATISAE
INSTITUTO TÉCNICO DE LA CONSTRUCCIÓN S.A.

Ensayo de compresión simple

Cliente: **EUROESTUDIOS**
ZUATZU KALEA Nº 2, 1ª PLANTA. OFICINA 5
20018 SAN SEBASTIAN

Informe: **Z-1908-86/2010**
Obra: **Estudio de alternativas, metro de San Sebastian**
Procedencia de muestra: Sondeo MSS-6 de 14,00 a 14,40 m. de profundidad
Toma de muestra: Tomada por el cliente
Fecha toma de muestra: 08/04/2010
Fecha inicio ensayos: 27/04/2010
Fecha final ensayos: 28/04/2010

Resultados

Ensayo de resistencia a compresión simple UNE 22950-1:1990

Diámetro de la probeta	7,15	cm
Altura de la probeta	18,3	cm
Densidad aparente húmueda	2,63	g/cm³
RESISTENCIA A COMPRESIÓN SIMPLE	**20,85**	Mpa

Probeta antes de rotura



Probeta rota



Observaciones:

V°B°

Zaragoza, 30 de Abril de 2010

FCO. JAVIER PÉREZ VARELA
Director de la Delegación

ROBERTO MOYA GONZÁLEZ
Director del DPT de Geología y Geotecnia.

Los resultados contenidos en el presente informe sólo afectan al material sometido a ensayo. Este informe no podrá ser reproducido parcialmente sin la aprobación por escrito del laboratorio que lo emite.
Acreditado por la D.G.A. resolución de 27.03.07, e inscrito en el Registro General de Laboratorios de Ensayos del Ministerio de Fomento con el número de registro 04 003 GTL 07 B+C

GRUPO ATISAE
INSTITUTO TÉCNICO DE LA CONSTRUCCIÓN S.A.

Ensayo de compresión simple

Cliente: **EUROESTUDIOS**
ZUATZU KALEA Nº 2, 1ª PLANTA. OFICINA 5
20018 SAN SEBASTIAN

Hoja 1 de 1

Informe: **Z-1909-87/2010**
Obra: **Estudio de alternativas, metro de San Sebastian**
Procedencia de muestra: Sondeo MSS-6 de 17,75 a 18,00 m. de profundidad
Toma de muestra: Tomada por el cliente
Fecha toma de muestra: 08/04/2010
Fecha inicio ensayos: 29/04/2010
Fecha final ensayos: 30/04/2010

Resultados

Ensayo de resistencia a compresión simple UNE 22950-1:1990

Diámetro de la probeta	7,15	cm
Altura de la probeta	19,5	cm
Densidad aparente húmueda	2,60	g/cm³
RESISTENCIA A COMPRESIÓN SIMPLE	**7,89**	Mpa

Probeta antes de rotura



Probeta rota



Observaciones:

V°B°

Zaragoza, 30 de Abril de 2010

FCO. JAVIER PÉREZ VARELA
Director de la Delegación

ROBERTO MOYA GONZÁLEZ
Director del DPT de Geología y Geotecnia.

ITC,S.A. - Autovía de Logroño km 11,400 - 50180 UTEBO (Zaragoza) - Tel. 976 787 000 - Fax 976 787 200 - email: zaragoza@itcsa.es
Los resultados contenidos en el presente informe sólo afectan al material sometido a ensayo. Este informe no podrá ser reproducido parcialmente sin la aprobación por escrito del laboratorio que lo emite.
Acreditado por la D.G.A. resolución de 27.03.07, e inscrito en el Registro General de Laboratorios de Ensayos del Ministerio de Fomento con el número de registro 04 003 GTL 07 B+C

GRUPO ATISAE
INSTITUTO TÉCNICO DE LA CONSTRUCCIÓN S.A.

Ensayo de compresión simple

Cliente: **EUROESTUDIOS**
ZUATZU KALEA Nº 2, 1ª PLANTA. OFICINA 5
20018 SAN SEBASTIAN

Informe: **Z-1910-88/2010**
Obra: **Estudio de alternativas, metro de San Sebastian**
Procedencia de muestra: Sondeo MSS-7 de 9,30 a 9,70 m. de profundidad
Toma de muestra: Tomada por el cliente

Fecha toma de muestra: 08/04/2010
Fecha inicio ensayos: 29/04/2010
Fecha final ensayos: 30/04/2010

Resultados

Ensayo de resistencia a compresión simple UNE 22950-1:1990

Diámetro de la probeta	7,15	cm
Altura de la probeta	15,3	cm
Densidad aparente húmueda	2,61	g/cm³
RESISTENCIA A COMPRESIÓN SIMPLE	11,99	Mpa

Probeta antes de rotura



Probeta rota



Observaciones: La muestra presenta un porcentaje de disminución de altura del 14,4 %. El valor corregido es de 11,71 Mpa

V°B°

Zaragoza, 30 de Abril de 2010

FCO. JAVIER PÉREZ VARELA
Director de la Delegación

ROBERTO MOYA GONZALEZ
Director del DPT de Geología y Geotecnia.

INSTITUTO TECNICO DE LA CONSTRUCCION S.A. itc Autovía de Logroño Km. 11,4 50180 UTEBO - (Zaragoza)

Los resultados contenidos en el presente informe sólo afectan al material sometido a ensayo. Este informe no podrá ser reproducido parcialmente sin la aprobación por escrito del laboratorio que lo emite.
Acreditado por la D.G.A. resolución de 27.03.07, e inscrito en el Registro General de Laboratorios de Ensayos del Ministerio de Fomento con el número de registro 04 003 GTL 07 B+C

GRUPO ATISAE
INSTITUTO TÉCNICO DE LA CONSTRUCCIÓN S.A.

Ensayo de compresión simple

Cliente: **EUROESTUDIOS**
ZUATZU KALEA Nº 2, 1ª PLANTA. OFICINA 5
20018 SAN SEBASTIAN

Hoja 1 de 1

Informe: **Z-1911-90/2010**
Obra: **Estudio de alternativas, metro de San Sebastian**
Procedencia de muestra: Sondeo MSS-7 de 12,20 a 12,60 m. de profundidad
Toma de muestra: Tomada por el cliente

Fecha toma de muestra: 08/04/2010
Fecha inicio ensayos: 29/04/2010
Fecha final ensayos: 30/04/2010

Resultados

Ensayo de resistencia a compresión simple UNE 22950-1:1990

Diámetro de la probeta	7,15	cm
Altura de la probeta	9,0	cm
Densidad aparente húmueda	2,62	g/cm³
RESISTENCIA A COMPRESIÓN SIMPLE	10,11	Mpa

Probeta antes de rotura



Probeta rota



Observaciones: La muestra presenta un porcentaje de disminución de altura del 49,7 %. El valor corregido es de 8,86 Mpa

V°B°

Zaragoza, 30 de Abril de 2010

FCO. JAVIER PÉREZ VARELA
Director de la Delegación

ROBERTO MOYA GONZÁLEZ
Director del DPT de Geología y Geotecnia.

INSTITUTO TECNICO DE LA CONSTRUCCION S.A. itc Autovía de Logroño Km. 11,4 50180 UTEBO - (Zaragoza)

ITC,S.A. - Autovía de Logroño km 11,400 - 50180 UTEBO (Zaragoza) - Tel. 976 787 000 - Fax 976 787 200 - email: zaragoza@itcsa.es

Los resultados contenidos en el presente informe sólo afectan al material sometido a ensayo. Este informe no podrá ser reproducido parcialmente sin la aprobación por escrito del laboratorio que lo emite.
Acreditado por la D.G.A. resolución de 27.03.07, e inscrito en el Registro General de Laboratorios de Ensayos del Ministerio de Fomento con el número de registro 04 003 GTL 07 B+C

GRUPO ATISAE
INSTITUTO TÉCNICO DE LA CONSTRUCCIÓN S.A.

Ensayo de compresión simple

Cliente: **EUROESTUDIOS**
ZUATZU KALEA Nº 2, 1ª PLANTA. OFICINA 5
20018 SAN SEBASTIAN

Informe:	**Z-1912-91/2010**		
Obra:	**Estudio de alternativas, metro de San Sebastian**		
Procedencia de muestra:	Sondeo MSS-8 de 15,60 a 16,20 m. de profundidad	Fecha toma de muestra	08/04/2010
Toma de muestra:	Tomada por el cliente	Fecha inicio ensayos:	29/04/2010
		Fecha final ensayos:	30/04/2010

Resultados

Ensayo de resistencia a compresión simple

UNE 103400:1993

Diámetro de la probeta	7,15	cm
Altura de la probeta	14,8	cm
Densidad aparente húmeda	2,67	g/cm^3
RESISTENCIA A COMPRESIÓN SIMPLE	**12,45**	Mpa

Probeta antes de rotura



Probeta rota



Observaciones: La muestra presenta un porcentaje de disminución de altura del 17,2 %. El valor corregido es de 12,10 Mpa

V°B°

Zaragoza, 30 de Abril de 2010

FCO. JAVIER PÉREZ VARELA
Director de la Delegación

ROBERTO MOYA GONZÁLEZ
Director del DPT de Geología y Geotecnia

INSTITUTO TECNICO DE LA CONSTRUCCION S.A. itc Autovía de Logroño Km. 11,4 50180 UTEBO - (Zaragoza)

Los resultados contenidos en el presente informe sólo afectan al material sometido a ensayo. Este informe no podrá ser reproducido parcialmente sin la aprobación por escrito del laboratorio que lo emite.
Acreditado por la D.G.A. resolución de 27.03.07, e inscrito en el Registro General de Laboratorios de Ensayos del Ministerio de Fomento con el número de registro 04 003 GTL 07 B+C

GRUPO ATISAE
INSTITUTO TÉCNICO DE LA CONSTRUCCIÓN S.A.

Ensayo de compresión simple

Cliente: **EUROESTUDIOS**
ZUATZU KALEA Nº 2, 1ª PLANTA. OFICINA 5
20018 SAN SEBASTIAN

Hoja 1 de 1

Informe:	**Z-6013-95/2010**		
Obra:	**Estudio de alternativas, metro de San Sebastian**		
Procedencia de muestra:	Sondeo MSS-13 de 23,00 a 23,40 m. de profundidad	Fecha toma de muestra	07/10/2010
Toma de muestra:	Tomada por el cliente	Fecha inicio ensayos:	21/10/2010
		Fecha final ensayos:	25/10/2010

Resultados

Ensayo de resistencia a compresión simple

UNE 22950-1:1990

Diámetro de la probeta	6,30	cm
Altura de la probeta	15,6	cm
Densidad aparente húmueda	2,68	g/cm^3
RESISTENCIA A COMPRESIÓN SIMPLE	**75,14**	Mpa

Probeta antes de rotura



Probeta rota



Observaciones:

V°B°

Zaragoza, 26 de Octubre de 2010

FCO. JAVIER PÉREZ VARELA
Director de la Delegación

ROBERTO MOYA GONZÁLEZ
Director del DPT de Geología y Geotecnia.

INSTITUTO TECNICO DE LA CONSTRUCCION S.A. itc Autovía de Logroño Km. 11,4 50180 UTEBO - (Zaragoza)

ITC,S.A. - Autovía de Logroño km 11,400 - 50180 UTEBO (Zaragoza) - Tel. 976 787 000 - Fax 976 787 200 - email: zaragoza@itcsa.es
Los resultados contenidos en el presente informe sólo afectan al material sometido a ensayo. Este informe no podrá ser reproducido parcialmente sin la aprobación por escrito del laboratorio que lo emite.
Acreditado por la D.G.A. resolución de 27.03.07, e inscrito en el Registro General de Laboratorios de Ensayos del Ministerio de Fomento con el número de registro 04 003 GTL 07 B+C

GRUPO ATISAE
INSTITUTO TÉCNICO DE LA CONSTRUCCIÓN S.A.

Ensayo de compresión simple

Cliente: **EUROESTUDIOS**
ZUATZU KALEA Nº 2, 1ª PLANTA. OFICINA 5
20018 SAN SEBASTIAN

Informe: **Z-6014-96/2010**
Obra: **Estudio de alternativas, metro de San Sebastian**
Procedencia de muestra: Sondeo MSS-13 de 36,00 a 36,30 m. de profundidad
Toma de muestra: Tomada por el cliente

Fecha toma de muestra: 07/10/2010
Fecha inicio ensayos: 21/10/2010
Fecha final ensayos: 25/10/2010

Resultados

Ensayo de resistencia a compresión simple

UNE 22950-1:1990

Diámetro de la probeta	4,75	cm
Altura de la probeta	11,7	cm
Densidad aparente húmueda	2,69	g/cm^3
RESISTENCIA A COMPRESIÓN SIMPLE	**72,09**	Mpa

Probeta antes de rotura

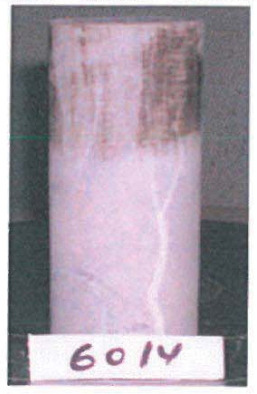

Probeta rota



Observaciones:

V°B°

Zaragoza, 26 de Octubre de 2010

FCO. JAVIER PÉREZ VARELA
Director de la Delegación

ROBERTO MOYA GONZÁLEZ
Director del DPT de Geología y Geotecnia.

Los resultados contenidos en el presente informe sólo afectan al material sometido a ensayo. Este informe no podrá ser reproducido parcialmente sin la aprobación por escrito del laboratorio que lo emite.
Acreditado por la D.G.A. resolución de 27.03.07, e inscrito en el Registro General de Laboratorios de Ensayos del Ministerio de Fomento con el número de registro 04 003 GTL 07 B+C

GRUPO ATISAE
INSTITUTO TÉCNICO DE LA CONSTRUCCIÓN S.A.

Ensayo de compresión simple

Cliente: **EUROESTUDIOS**
ZUATZU KALEA Nº 2, 1ª PLANTA. OFICINA 5
20018 SAN SEBASTIAN

Informe: **Z-6015-97/2010**
Obra: **Estudio de alternativas, metro de San Sebastian**
Procedencia de muestra: Sondeo MSS-13 de 52,80 a 53,00 m. de profundidad
Toma de muestra: Tomada por el cliente

Fecha toma de muestra: 07/10/2010
Fecha inicio ensayos: 22/10/2010
Fecha final ensayos: 25/10/2010

Resultados

Ensayo de resistencia a compresión simple

UNE 22950-1:1990

Diámetro de la probeta	4,75	cm
Altura de la probeta	8,9	cm
Densidad aparente húmueda	2,61	g/cm^3
RESISTENCIA A COMPRESIÓN SIMPLE	**18,76**	Mpa

Probeta antes de rotura



Probeta rota



Observaciones: La muestra presenta un porcentaje de disminución de altura del 25,2 %. El valor de rotura corregido es de 18,00 Mpa

V°B°

Zaragoza, 26 de Octubre de 2010

FCO. JAVIER PÉREZ VARELA
Director de la Delegación

ROBERTO MOYA GONZÁLEZ
Director del DPT de Geología y Geotecnia.

ITC,S.A. - Autovía de Logroño km 11,400 - 50180 UTEBO (Zaragoza) - Tel. 976 787 000 - Fax 976 787 200 - email: zaragoza@itcsa.es
Los resultados contenidos en el presente informe sólo afectan al material sometido a ensayo. Este informe no podrá ser reproducido parcialmente sin la aprobación por escrito del laboratorio que lo emite.
Acreditado por la D.G.A. resolución de 27.03.07, e inscrito en el Registro General de Laboratorios de Ensayos del Ministerio de Fomento con el número de registro 04 003 GTL 07 B+C

GRUPO ATISAE
INSTITUTO TÉCNICO DE LA CONSTRUCCIÓN S.A.

Ensayo de compresión simple

Cliente: **EUROESTUDIOS**
ZUATZU KALEA Nº 2, 1ª PLANTA. OFICINA 5
20018 SAN SEBASTIAN

Informe: **Z-6016-98/2010**
Obra: **Estudio de alternativas, metro de San Sebastian**
Procedencia de muestra: Sondeo MSS-13 de 58,35 a 58,60 m. de profundidad
Toma de muestra: Tomada por el cliente
Fecha toma de muestra: 07/10/2010
Fecha inicio ensayos: 22/10/2010
Fecha final ensayos: 25/10/2010

Resultados

Ensayo de resistencia a compresión simple UNE 22950-1:1990

Diámetro de la probeta	4,75	cm
Altura de la probeta	12,1	cm
Densidad aparente húmueda	2,69	g/cm^3
RESISTENCIA A COMPRESIÓN SIMPLE	68,94	Mpa

Probeta antes de rotura



Probeta rota



Observaciones:

V°B°

FCO. JAVIER PÉREZ VARELA
Director de la Delegación

Zaragoza, 28 de Octubre de 2010

ROBERTO MOYA GONZÁLEZ
Director del DPT de Geología y Geotecnia.

ITC,S.A. - Autovía de Logroño km 11,400 - 50180 UTEBO (Zaragoza) - Tel. 976 787 000 - Fax 976 787 200 - email: zaragoza@itcsa.es

Los resultados contenidos en el presente informe sólo afectan al material sometido a ensayo. Este informe no podrá ser reproducido parcialmente sin la aprobación por escrito del laboratorio que lo emite.
Acreditado por la D.G.A. resolución de 27.03.07, e inscrito en el Registro General de Laboratorios de Ensayos del Ministerio de Fomento con el número de registro 04 003 GTL 07 B+C

GRUPO ATISAE
INSTITUTO TÉCNICO DE LA CONSTRUCCIÓN S.A.

Ensayo de compresión simple

Cliente: **EUROESTUDIOS**
ZUATZU KALEA Nº 2, 1ª PLANTA. OFICINA 5
20018 SAN SEBASTIAN

Hoja 1 de 1

Informe: **Z-6017-99/2010**
Obra: **Estudio de alternativas, metro de San Sebastian**
Procedencia de muestra: Sondeo MSS-13 de 68,40 a 68,70 m. de profundidad
Toma de muestra: Tomada por el cliente
Fecha toma de muestra: 07/10/2010
Fecha inicio ensayos: 21/10/2010
Fecha final ensayos: 25/10/2010

Resultados

Ensayo de resistencia a compresión simple UNE 22950-1:1990

Diámetro de la probeta	4,75	cm
Altura de la probeta	12,0	cm
Densidad aparente húmueda	2,68	g/cm^3
RESISTENCIA A COMPRESIÓN SIMPLE	82,77	Mpa

Probeta antes de rotura



Probeta rota



Observaciones:

V°B°

FCO. JAVIER PÉREZ VARELA
Director de la Delegación

Zaragoza, 28 de Octubre de 2010

ROBERTO MOYA GONZÁLEZ
Director del DPT de Geología y Geotecnia.

ITC,S.A. - Autovía de Logroño km 11,400 - 50180 UTEBO (Zaragoza) - Tel. 976 787 000 - Fax 976 787 200 - email: zaragoza@itcsa.es

Los resultados contenidos en el presente informe sólo afectan al material sometido a ensayo. Este informe no podrá ser reproducido parcialmente sin la aprobación por escrito del laboratorio que lo emite.
Acreditado por la D.G.A. resolución de 27.03.07, e inscrito en el Registro General de Laboratorios de Ensayos del Ministerio de Fomento con el número de registro 04 003 GTL 07 B+C

GRUPO ATISAE
INSTITUTO TÉCNICO DE LA CONSTRUCCIÓN S.A.

Ensayo de compresión simple

Cliente: **EUROESTUDIOS**
ZUATZU KALEA Nº 2, 1ª PLANTA. OFICINA 5
20018 SAN SEBASTIAN

Informe:	**Z-6018-00/2010**		
Obra:	**Estudio de alternativas, metro de San Sebastian**		
Procedencia de muestra:	Sondeo MSS-15 de 23,00 a 23,40 m. de profundidad	Fecha toma de muestra	07/10/2010
Toma de muestra:	Tomada por el cliente	Fecha inicio ensayos:	26/10/2010
		Fecha final ensayos:	27/10/2010

Resultados

Ensayo de resistencia a compresión simple UNE 22950-1:1990

Diámetro de la probeta	6,10	cm
Altura de la probeta	15,1	cm
Densidad aparente húmueda	2,62	g/cm^3
RESISTENCIA A COMPRESIÓN SIMPLE	**18,08**	Mpa

Probeta antes de rotura



Probeta rota



Observaciones:

V°B°

Zaragoza, 26 de Octubre de 2010

FCO. JAVIER PÉREZ VARELA
Director de la Delegación

ROBERTO MOYA GONZÁLEZ
Director del DPT de Geología y Geotecnia.

Los resultados contenidos en el presente informe sólo afectan al material sometido a ensayo. Este informe no podrá ser reproducido parcialmente sin la aprobación por escrito del laboratorio que lo emite.
Acreditado por la D.G.A. resolución de 27.03.07, e inscrito en el Registro General de Laboratorios de Ensayos del Ministerio de Fomento con el número de registro 04 003 GTL 07 B+C

GRUPO ATISAE
INSTITUTO TÉCNICO DE LA CONSTRUCCIÓN S.A.

Ensayo de compresión simple

Cliente: **EUROESTUDIOS**
ZUATZU KALEA Nº 2, 1ª PLANTA. OFICINA 5
20018 SAN SEBASTIAN

Hoja 1 de 1

Informe:	**Z-6019-01/2010**		
Obra:	**Estudio de alternativas, metro de San Sebastian**		
Procedencia de muestra:	Sondeo MSS-15 de 28,20 a 28,80 m. de profundidad	Fecha toma de muestra	07/10/2010
Toma de muestra:	Tomada por el cliente	Fecha inicio ensayos:	25/10/2010
		Fecha final ensayos:	26/10/2010

Resultados

Ensayo de resistencia a compresión simple UNE 22950-1:1990

Diámetro de la probeta	6,10	cm
Altura de la probeta	14,6	cm
Densidad aparente húmueda	2,59	g/cm^3
RESISTENCIA A COMPRESIÓN SIMPLE	**5,77**	Mpa

Probeta antes de rotura



Probeta rota



Observaciones:

V°B°

Zaragoza, 26 de Octubre de 2010

FCO. JAVIER PÉREZ VARELA
Director de la Delegación

ROBERTO MOYA GONZÁLEZ
Director del DPT de Geología y Geotecnia.

ITC,S.A. - Autovía de Logroño km 11,400 - 50180 UTEBO (Zaragoza) - Tel. 976 787 000 - Fax 976 787 200 - email: zaragoza@itcsa.es
Los resultados contenidos en el presente informe sólo afectan al material sometido a ensayo. Este informe no podrá ser reproducido parcialmente sin la aprobación por escrito del laboratorio que lo emite.
Acreditado por la D.G.A. resolución de 27.03.07, e inscrito en el Registro General de Laboratorios de Ensayos del Ministerio de Fomento con el número de registro 04 003 GTL 07 B+C

GRUPO ATISAE
INSTITUTO TÉCNICO DE LA CONSTRUCCIÓN S.A.

Ensayo de compresión simple

Cliente: **EUROESTUDIOS**
ZUATZU KALEA Nº 2, 1ª PLANTA. OFICINA 5
20018 SAN SEBASTIAN

Informe:	**Z-6020-02/2010**		
Obra:	**Estudio de alternativas, metro de San Sebastian**		
Procedencia de muestra:	Sondeo MSS-15 de 50,70 a 51,00 m. de profundidad	Fecha toma de muestra	07/10/2010
Toma de muestra:	Tomada por el cliente	Fecha inicio ensayos:	25/10/2010
		Fecha final ensayos:	26/10/2010

Resultados

Ensayo de resistencia a compresión simple UNE 22950-1:1990

Diámetro de la probeta	6,15	cm
Altura de la probeta	10,1	cm
Densidad aparente húmueda	2,62	g/cm^3
RESISTENCIA A COMPRESIÓN SIMPLE	**17,00**	Mpa

Probeta antes de rotura



Probeta rota



Observaciones: La muestra presenta un porcentaje de disminución de altura del 34,3 %. El valor de rotura corregido es de 16,06 Mpa

V°B°

FCO. JAVIER PÉREZ VARELA
Director de la Delegación

Zaragoza, 26 de Octubre de 2010

ROBERTO MOYA GONZÁLEZ
Director del DPT de Geología y Geotecnia.

Los resultados contenidos en el presente informe sólo afectan al material sometido a ensayo. Este informe no podrá ser reproducido parcialmente sin la aprobación por escrito del laboratorio que lo emite.
Acreditado por la D.G.A. resolución de 27.03.07, e inscrito en el Registro General de Laboratorios de Ensayos del Ministerio de Fomento con el número de registro 04 003 GTL 07 B+C

GRUPO ATISAE
INSTITUTO TÉCNICO DE LA CONSTRUCCIÓN S.A.

Ensayo de compresión simple

Cliente: **EUROESTUDIOS**
ZUATZU KALEA Nº 2, 1ª PLANTA. OFICINA 5
20018 SAN SEBASTIAN

Hoja 1 de 1

Informe:	**Z-6021-03/2010**		
Obra:	**Estudio de alternativas, metro de San Sebastian**		
Procedencia de muestra:	Sondeo MSS-16 de 13,20 a 13,50 m. de profundidad	Fecha toma de muestra	07/10/2010
Toma de muestra:	Tomada por el cliente	Fecha inicio ensayos:	25/10/2010
		Fecha final ensayos:	26/10/2010

Resultados

Ensayo de resistencia a compresión simple UNE 22950-1:1990

Diámetro de la probeta	7,18	cm
Altura de la probeta	17,9	cm
Densidad aparente húmueda	2,56	g/cm^3
RESISTENCIA A COMPRESIÓN SIMPLE	**5,52**	Mpa

Probeta antes de rotura



Probeta rota



Observaciones:

V°B°

FCO. JAVIER PÉREZ VARELA
Director de la Delegación

Zaragoza, 26 de Octubre de 2010

ROBERTO MOYA GONZÁLEZ
Director del DPT de Geología y Geotecnia.

ITC,S.A. - Autovía de Logroño km 11,400 - 50180 UTEBO (Zaragoza) - Tel. 976 787 000 - Fax 976 787 200 - email: zaragoza@itcsa.es
Los resultados contenidos en el presente informe sólo afectan al material sometido a ensayo. Este informe no podrá ser reproducido parcialmente sin la aprobación por escrito del laboratorio que lo emite.
Acreditado por la D.G.A. resolución de 27.03.07, e inscrito en el Registro General de Laboratorios de Ensayos del Ministerio de Fomento con el número de registro 04 003 GTL 07 B+C

GRUPO ATISAE
INSTITUTO TÉCNICO DE LA CONSTRUCCIÓN S.A.

Ensayo de compresión simple

Cliente: **EUROESTUDIOS**
ZUATZU KALEA Nº 2, 1ª PLANTA. OFICINA 5
20018 SAN SEBASTIAN

Informe:	**Z-6022-04/2010**		
Obra:	**Estudio de alternativas, metro de San Sebastian**		
Procedencia de muestra:	Sondeo MSS-16 de 18,80 a 19,20 m. de profundidad	Fecha toma de muestra	07/10/2010
Toma de muestra:	Tomada por el cliente	Fecha inicio ensayos:	25/10/2010
		Fecha final ensayos:	26/10/2010

Resultados

Ensayo de resistencia a compresión simple UNE 22950-1:1990

Diámetro de la probeta	7,15	cm
Altura de la probeta	18,2	cm
Densidad aparente húmueda	2,63	g/cm^3
RESISTENCIA A COMPRESIÓN SIMPLE	**19,34**	Mpa

Probeta antes de rotura



Probeta rota



Observaciones:

V°B°

FCO. JAVIER PÉREZ VARELA
Director de la Delegación

Zaragoza, 26 de Octubre de 2010

ROBERTO MOYA GONZÁLEZ
Director del DPT de Geología y Geotecnia.

GRUPO ATISAE
INSTITUTO TÉCNICO DE LA CONSTRUCCIÓN S.A.

Ensayo de compresión simple

Cliente: **EUROESTUDIOS**
ZUATZU KALEA Nº 2, 1ª PLANTA. OFICINA 5
20018 SAN SEBASTIAN

Hoja 1 de 1

Informe:	**Z-6023-05/2010**		
Obra:	**Estudio de alternativas, metro de San Sebastian**		
Procedencia de muestra:	Sondeo MSS-16 de 25,80 a 26,10 m. de profundidad	Fecha toma de muestra	07/10/2010
Toma de muestra:	Tomada por el cliente	Fecha inicio ensayos:	25/10/2010
		Fecha final ensayos:	26/10/2010

Resultados

Ensayo de resistencia a compresión simple UNE 22950-1:1990

Diámetro de la probeta	7,15	cm
Altura de la probeta	18,1	cm
Densidad aparente húmueda	2,64	g/cm^3
RESISTENCIA A COMPRESIÓN SIMPLE	**13,77**	Mpa

Probeta antes de rotura



Probeta rota



Observaciones:

V°B°

FCO. JAVIER PÉREZ VARELA
Director de la Delegación

Zaragoza, 26 de Octubre de 2010

ROBERTO MOYA GONZÁLEZ
Director del DPT de Geología y Geotecnia.

ITC,S.A. - Autovía de Logroño km 11,400 - 50180 UTEBO (Zaragoza) - Tel. 976 787 000 - Fax 976 787 200 - email: zaragoza@itcsa.es
Los resultados contenidos en el presente informe sólo afectan al material sometido a ensayo. Este informe no podrá ser reproducido parcialmente sin la aprobación por escrito del laboratorio que lo emite.
Acreditado por la D.G.A. resolución de 27.03.07, e inscrito en el Registro General de Laboratorios de Ensayos del Ministerio de Fomento con el número de registro 04 003 GTL 07 B+C

GRUPO ATISAE
INSTITUTO TÉCNICO DE LA CONSTRUCCIÓN S.A.

Ensayo de compresión simple

Cliente: **EUROESTUDIOS**
ZUATZU KALEA Nº 2, 1ª PLANTA. OFICINA 5
20018 SAN SEBASTIAN

Informe:	**Z-6024-06/2010**		
Obra:	**Estudio de alternativas, metro de San Sebastian**		
Procedencia de muestra:	Sondeo MSS-16 de 31,90 a 32,30 m. de profundidad	Fecha toma de muestra	07/10/2010
Toma de muestra:	Tomada por el cliente	Fecha inicio ensayos:	25/10/2010
		Fecha final ensayos:	26/10/2010

Resultados

Ensayo de resistencia a compresión simple UNE 22950-1:1990

Diámetro de la probeta	7,10	cm
Altura de la probeta	18,0	cm
Densidad aparente húmueda	2,57	g/cm^3
RESISTENCIA A COMPRESIÓN SIMPLE	**9,68**	Mpa

Probeta antes de rotura



Probeta rota



Observaciones:

V°B°

FCO. JAVIER PÉREZ VARELA
Director de la Delegación

Zaragoza, 26 de Octubre de 2010

ROBERTO MOYA GONZÁLEZ
Director del DPT de Geología y Geotecnia.

Los resultados contenidos en el presente informe sólo afectan al material sometido a ensayo. Este informe no podrá ser reproducido parcialmente sin la aprobación por escrito del laboratorio que lo emite.
Acreditado por la D.G.A. resolución de 27.03.07, e inscrito en el Registro General de Laboratorios de Ensayos del Ministerio de Fomento con el número de registro 04 003 GTL 07 B+C

GRUPO ATISAE
INSTITUTO TÉCNICO DE LA CONSTRUCCIÓN S.A.

Ensayo de compresión simple

Cliente: **EUROESTUDIOS**
ZUATZU KALEA Nº 2, 1ª PLANTA. OFICINA 5
20018 SAN SEBASTIAN

Hoja 1 de 1

Informe:	**Z-6025-07/2010**		
Obra:	**Estudio de alternativas, metro de San Sebastian**		
Procedencia de muestra:	Sondeo MSS-18 de 38,60 a 39,00 m. de profundidad	Fecha toma de muestra	07/10/2010
Toma de muestra:	Tomada por el cliente	Fecha inicio ensayos:	25/10/2010
		Fecha final ensayos:	26/10/2010

Resultados

Ensayo de resistencia a compresión simple UNE 22950-1:1990

Diámetro de la probeta	7,10	cm
Altura de la probeta	18,0	cm
Densidad aparente húmueda	2,58	g/cm^3
RESISTENCIA A COMPRESIÓN SIMPLE	**20,78**	Mpa

Probeta antes de rotura



Probeta rota



Observaciones:

V°B°

FCO. JAVIER PÉREZ VARELA
Director de la Delegación

Zaragoza, 26 de Octubre de 2010

ROBERTO MOYA GONZÁLEZ
Director del DPT de Geología y Geotecnia.

ITC,S.A. - Autovía de Logroño km 11,400 - 50180 UTEBO (Zaragoza) - Tel. 976 787 000 - Fax 976 787 200 - email: zaragoza@itcsa.es
Los resultados contenidos en el presente informe sólo afectan al material sometido a ensayo. Este informe no podrá ser reproducido parcialmente sin la aprobación por escrito del laboratorio que lo emite.
Acreditado por la D.G.A. resolución de 27.03.07, e inscrito en el Registro General de Laboratorios de Ensayos del Ministerio de Fomento con el número de registro 04 003 GTL 07 B+C

GRUPO ATISAE
INSTITUTO TÉCNICO DE LA CONSTRUCCIÓN S.A.

Ensayo de compresión simple

Cliente: **EUROESTUDIOS**
ZUATZU KALEA Nº 2, 1ª PLANTA. OFICINA 5
20018 SAN SEBASTIAN

Informe:	**Z-6026-08/2010**		
Obra:	**Estudio de alternativas, metro de San Sebastian**		
Procedencia de muestra:	Sondeo MSS-19 de 36,50 a 37,00 m. de profundidad	Fecha toma de muestra	07/10/2010
Toma de muestra:	Tomada por el cliente	Fecha inicio ensayos:	25/10/2010
		Fecha final ensayos:	26/10/2010

Resultados

Ensayo de resistencia a compresión simple

UNE 22950-1:1990

Diámetro de la probeta	7,15	cm
Altura de la probeta	18,2	cm
Densidad aparente húmueda	2,57	g/cm^3
RESISTENCIA A COMPRESIÓN SIMPLE	**0,98**	Mpa

Probeta antes de rotura



Probeta rota



Observaciones: La probeta rompe a favor de planos de debilidad

V°B°

FCO. JAVIER PÉREZ VARELA
Director de la Delegación

Zaragoza, 26 de Octubre de 2010

ROBERTO MOYA GONZÁLEZ
Director del DPT de Geología y Geotecnia.

Los resultados contenidos en el presente informe sólo afectan al material sometido a ensayo. Este informe no podrá ser reproducido parcialmente sin la aprobación por escrito del laboratorio que lo emite.
Acreditado por la D.G.A. resolución de 27.03.07, e inscrito en el Registro General de Laboratorios de Ensayos del Ministerio de Fomento con el número de registro 04 003 GTL 07 B+C

GRUPO ATISAE
INSTITUTO TÉCNICO DE LA CONSTRUCCIÓN S.A.

ITC Aragón
Autovía de Logroño, km 11,400
E-50180 UTEBO, Zaragoza
Tel.: 976 787 000
Fax: 976 787 200
e-mail: zaragoza@itcsa.es

DETERMINACIÓN DEL MÓDULO DE ELASTICIDAD EN ROCAS

Z-1914-93/2010

Cliente: **EUROESTUDIOS, S.L.**
Castelló, 128
28006 - MADRID

Obra: ESTUDIO DE ALTERNATIVAS DEL METRO DE SAN SEBASTIAN, MSS-3 de 16,90 a 17,35 m.

Informe: Z-1914-93/2010

Muestra: Testigo de marterial rocoso con referencia MSS-3 para la determinación del módulo de Young y coeficiente de Poisson, remitido en fecha 2010-04-08.

Fecha de ensayo: 2010-05-12 (Inicio)
2010-05-12 (Final)

Normativa de ensayo: UNE 22950-3:1990 Propiedades mecánicas de las rocas. Ensayos para la determinación de la resistencia. Parte 3: Determinación del módulo de elasticidad (Young) y del coeficiente de Poisson.

Equipos de ensayo: Cuatro bandas extensométricas CEA-06-500UW-120, factor de banda 2,085. Escaner de extensometría VISHAY modelo 5100B y número de serie 154341. Prensa universal de 2.000 kN, marca PROETI, modelo 200T y número de serie 20499.

Caracterización de la muestra

Representación gráfica

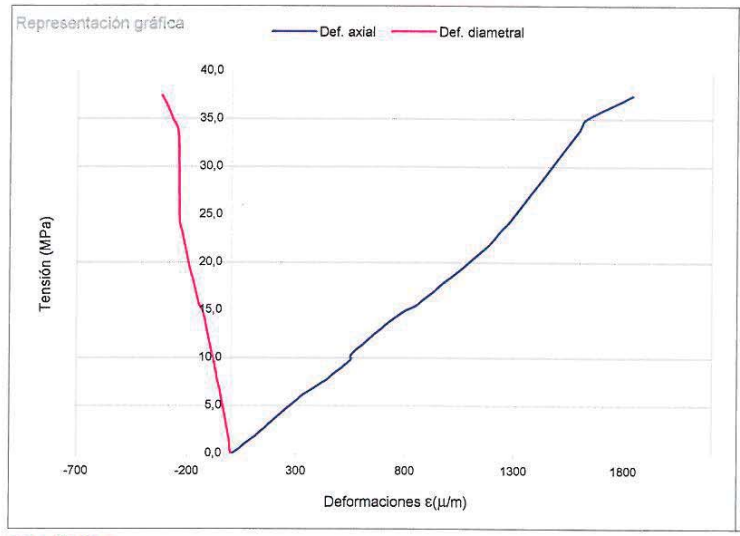

Forma de la rotura



Resultados

Muestra	Diámetro [mm]	Longitud [mm]	Peso [g]	Tensión de rotura [MPa]	Módulo de Young [MPa]	Módulo de Young [kp/cm^2]	Coeficiente de Poisson
MSS-3	70,2	149,0	1.459	38,8	19.800	201.800	0,18

Observaciones:

El presente informe consta de una página numerada y sellada.

V°B°

FCO. JAVIER PÉREZ VARELA
Director Delegación

Utebo, a 12 de mayo de 2010

ERNESTO PÉREZ JUNQUERA
Director DPT Instalaciones

La información contenida en el presente documento sólo afecta al material sometido a ensayo. Este documento no podrá ser reproducido parcialmente sin la autorización escrita de ITC, S.A. This report may not be reproduced in part without permission in writing from ITC, S.A.

ITC Aragón
Autovía de Logroño, km 11,400
E-50180 UTEBO, Zaragoza
Tel.: 976 787 000
Fax: 976 787 200
e-mail: zaragoza@itcsa.es

DETERMINACIÓN DEL MÓDULO DE ELASTICIDAD EN ROCAS

Z-1915-94/2010

Cliente: **EUROESTUDIOS, S.L.**
Castelló, 128
28006 - MADRID

Obra: ESTUDIO DE ALTERNATIVAS DEL METRO DE SAN SEBASTIAN, MSS-4 de 15,60 a 15,95 m.

Informe: Z-1915-94/2010

Muestra: Testigo de marterial rocoso con referencia MSS-4 para la determinación del módulo de Young y coeficiente de Poisson, remitido en fecha 2010-04-08.

Fecha de ensayo: 2010-05-12 (Inicio)
2010-05-12 (Final)

Normativa de ensayo: UNE 22950-3:1990 Propiedades mecánicas de las rocas. Ensayos para la determinación de la resistencia. Parte 3: Determinación del módulo de elasticidad (Young) y del coeficiente de Poisson.

Equipos de ensayo: Cuatro bandas extensométricas CEA-06-500UW-120, factor de banda 2,085. Escaner de extensometría VISHAY modelo 5100B y número de serie 154341. Prensa universal de 2.000 kN, marca PROETI, modelo 200T y número de serie 20499.

Caracterización de la muestra

Representación gráfica

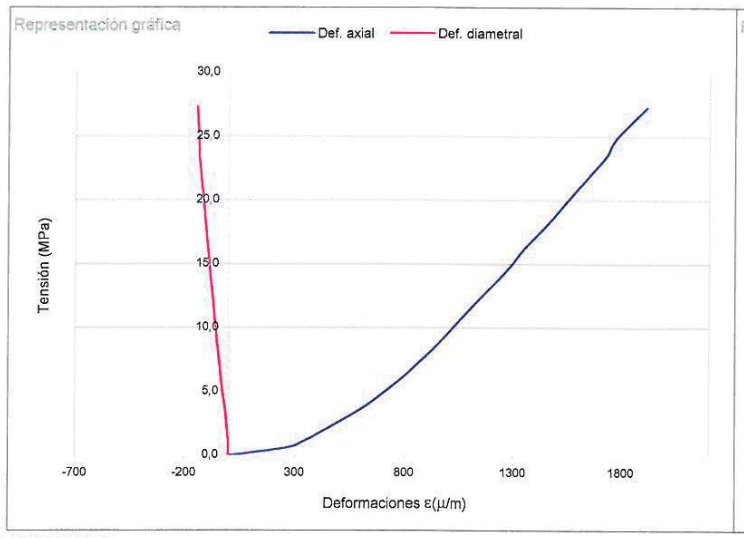

Forma de la rotura



Resultados

Muestra	Diámetro [mm]	Longitud [mm]	Peso [g]	Tensión de rotura [MPa]	Módulo de Young [MPa]	Módulo de Young [kp/cm²]	Coeficiente de Poisson
MSS-4	71,6	179,3	1.880	29,3	11.500 ÷ 18.000	117.800 ÷ 184.700	0,08

Observaciones:

El presente informe consta de una página numerada y sellada.

VºBº

FCO. JAVIER PÉREZ VARELA
Director Delegación

INSTITUTO TÉCNICO DE LA CONSTRUCCIÓN S.A. itc Autovía Logroño, Km. 11,4 Tel. 976 78 70 00 Fax 976 78 72 00 UTEBO (Zaragoza)

Utebo, a 12 de mayo de 2010

ERNESTO PÉREZ JUNQUERA
Director DPT Instalaciones

La información contenida en el presente documento sólo afecta al material sometido a ensayo/inspección. Este documento no podrá ser reproducido parcialmente sin la autorización escrita de ITC, s.a. This report may not be reproduced in part without permission in writing from ITC, s.a.

ITC Aragón
Autovía de Logroño, km 11,400
E-50180 UTEBO, Zaragoza
Tel.: 976 787 000
Fax: 976 787 200
e-mail: zaragoza@itcsa.es

DETERMINACIÓN DEL MÓDULO DE ELASTICIDAD EN ROCAS

Z-1918-97/2010

Cliente: **EUROESTUDIOS, S.L.**
Castelló, 128
28006 - MADRID

Obra: ESTUDIO DE ALTERNATIVAS DEL METRO DE SAN SEBASTIAN, MSS-8 DE 18.20 A 18.60 m.

Informe: Z-1918-97/2010

Muestra: Testigo de marterial rocoso con referencia MSS-8 para la determinación del módulo de Young y coeficiente de Poisson, remitido en fecha 2010-04-08.

Fecha de ensayo: 2010-05-21 (Inicio)
2010-05-21 (Final)

Normativa de ensayo: UNE 22950-3:1990 Propiedades mecánicas de las rocas. Ensayos para la determinación de la resistencia. Parte 3: Determinación del módulo de elasticidad (Young) y del coeficiente de Poisson.

Equipos de ensayo: Cuatro bandas extensométricas CEA-06-500UW-120, factor de banda 2,085. Escaner de extensometría VISHAY modelo 5100B y número de serie 154341. Prensa universal de 2.000 kN, marca PROETI, modelo 200T y número de serie 20499.

Caracterización de la muestra

Representación gráfica

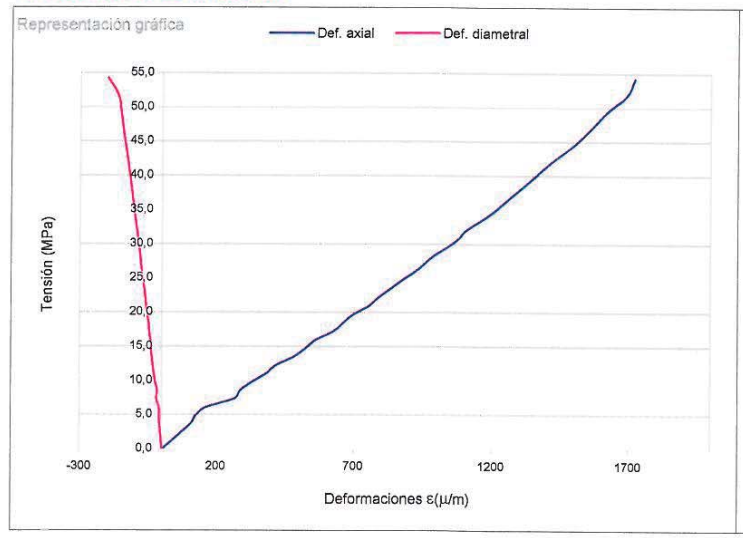

Forma de la rotura



Resultados

Muestra	Diámetro [mm]	Longitud [mm]	Peso [g]	Tensión de rotura [MPa]	Módulo de Young [MPa]	Módulo de Young [kp/cm²]	Coeficiente de Poisson
MSS-8	71,8	215,0	2.342	55,0	29.900	304.875	0,10

Observaciones:

El presente informe consta de una página numerada y sellada.

VºBº

FCO. JAVIER PÉREZ VARELA
Director Delegación

INSTITUTO TÉCNICO DE LA CONSTRUCCIÓN S.A. itc Autovía de Logroño, Km. 11,4 50180 UTEBO (Zaragoza)

Utebo, a 21 de mayo de 2010

ERNESTO PÉREZ JUNQUERA
Director DPT Instalaciones

La información contenida en el presente documento sólo afecta al material sometido a ensayo/inspección. Este documento no podrá ser reproducido parcialmente sin la autorización escrita de ITC, s.a. This report may not be reproduced in part without permission in writing from ITC, s.a.

ITC Aragón
Autovía de Logroño, km 11,400
E-50180 UTEBO, Zaragoza
Tel.: 976 787 000
Fax: 976 787 200
e-mail: zaragoza@itcsa.es

GRUPO ATISAE
INSTITUTO TÉCNICO DE LA CONSTRUCCIÓN S.A.

DETERMINACIÓN DEL MÓDULO DE ELASTICIDAD EN ROCAS

Z-6027/2010

Cliente: **EUROESTUDIOS, S.L.**
Castelló, 128
28006 - MADRID

Obra: ESTUDIO DE ALTERNATIVAS DEL METRO DE SAN SEBASTIAN.

Informe: Z-6027/2010

Muestra: Testigo material rocoso, referencia sondeo MSS-13, código MTP-4 y cota 54.65-55.05, recibido el día 2010-10-18.

Fecha de ensayo: 2010-11-05 (Inicio)
2010-11-05 (Final)

Normativa de ensayo: UNE 22950-3:1990 Propiedades mecánicas de las rocas. Ensayos para la determinación de la resistencia. Parte 3: Determinación del módulo de elasticidad (Young) y del coeficiente de Poisson.

Equipos de ensayo: Cuatro bandas extensométricas CEA-06-500UW-120, factor de banda 2,085. Escaner de extensometría VISHAY modelo 5100B y número de serie 154341. Prensa universal de 200 kN, marca PROETI, modelo HMS 200kN y número de serie 99M064.6.

Caracterización de la muestra

Representación gráfica

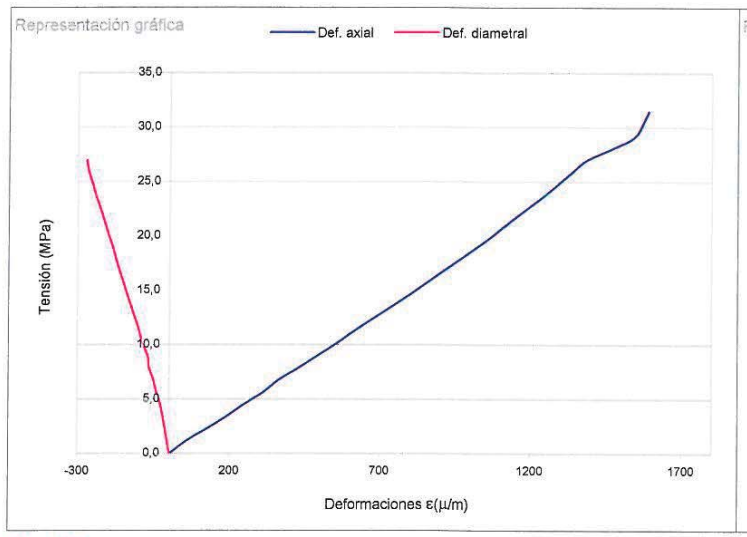

Forma de la rotura



Litología: Flysch

Resultados

Muestra	Diámetro [mm]	Longitud [mm]	Peso [g]	Tensión de rotura [MPa]	Módulo de Young [MPa]	Módulo de Young [kp/cm²]	Coeficiente de Poisson
MSS-13 (MTP-4)	47,6	122,0	578	32,7	18.445 ÷ 19.580	188.020 ÷ 199.590	0,20

Observaciones:

El presente informe consta de una página numerada y sellada.

Vº Bº

FCO. JAVIER PÉREZ VARELA
Director Delegación

INSTITUTO TÉCNICO DE LA CONSTRUCCIÓN, S.A. itc Autovía Logroño, Km. 11,4 Tel. 976 78 70 00 Fax 976 78 72 00 UTEBO (Zaragoza)

Utebo, a 8 de noviembre de 2010

ERNESTO PÉREZ JUNQUERA
Director DPT Instalaciones

La información contenida en el presente documento sólo afecta al material sometido a ensayo/inspección. El documento no podrá ser reproducido parcialmente sin la autorización escrita de ITC, s.a. This report may not be reproduced in part without permission in writing from ITC, s.a.

ITC Aragón
Autovía de Logroño, km 11,400
E-50180 UTEBO, Zaragoza
Tel.: 976 787 000
Fax: 976 787 200
e-mail: zaragoza@itcsa.es

GRUPO ATISAE
INSTITUTO TÉCNICO DE LA CONSTRUCCIÓN S.A.

DETERMINACIÓN DEL MÓDULO DE ELASTICIDAD EN ROCAS

Z-6028/2010

Cliente: **EUROESTUDIOS, S.L.**
Castelló, 128
28006 - MADRID

Obra: ESTUDIO DE ALTERNATIVAS DEL METRO DE SAN SEBASTIAN.

Informe: Z-6028/2010

Muestra: Testigo material rocoso, referencia sondeo MSS-16, código MTP-2 y cota 17.50-18.00, recibido el día 2010-10-18.

Fecha de ensayo: 2010-11-05 (Inicio)
2010-11-05 (Final)

Normativa de ensayo: UNE 22950-3:1990 Propiedades mecánicas de las rocas. Ensayos para la determinación de la resistencia. Parte 3: Determinación del módulo de elasticidad (Young) y del coeficiente de Poisson.

Equipos de ensayo: Cuatro bandas extensométricas CEA-06-500UW-120, factor de banda 2,085. Escaner de extensometría VISHAY modelo 5100B y número de serie 154341. Prensa universal de 200 kN, marca PROETI, modelo HMS 200kN y número de serie 99M064.6.

Caracterización de la muestra

Representación gráfica

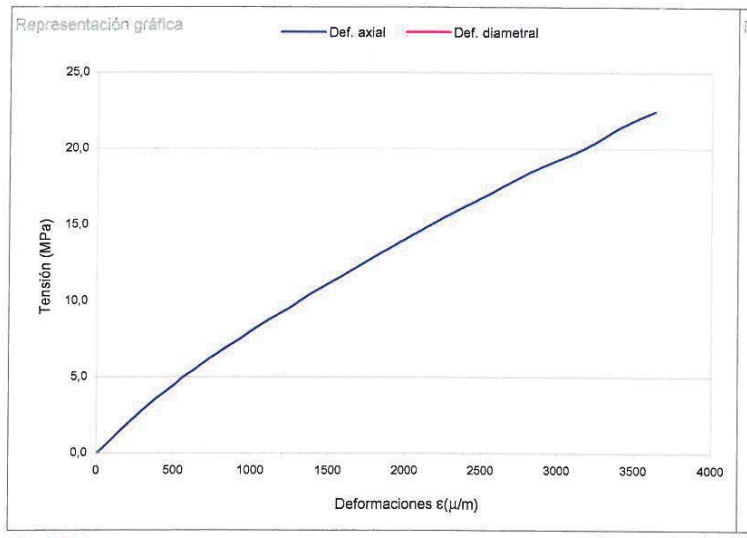

Forma de la rotura



Litología: Daniense

Resultados

Muestra	Diámetro [mm]	Longitud [mm]	Peso [g]	Tensión de rotura [MPa]	Módulo de Young [MPa]	Módulo de Young [kp/cm²]	Coeficiente de Poisson
MSS-16	71,4	180,7	1.878	22,9	6.400 ÷ 7.350	65.500 ÷ 75.150	---

Observaciones:

El presente informe consta de una página numerada y sellada.

Vº Bº

FCO. JAVIER PÉREZ VARELA
Director Delegación

INSTITUTO TÉCNICO DE LA CONSTRUCCIÓN, S.A. itc Autovía Logroño, Km. 11,4 Tel. 976 78 70 00 Fax 976 78 72 00 UTEBO (Zaragoza)

Utebo, a 8 de noviembre de 2010

ERNESTO PÉREZ JUNQUERA
Director DPT Instalaciones

La información contenida en el presente documento sólo afecta al material sometido a ensayo/inspección. El documento no podrá ser reproducido parcialmente sin la autorización escrita de ITC, s.a. This report may not be reproduced in part without permission in writing from ITC, s.a.

ITC Aragón
Autovía de Logroño, km 11,400
E-50180 UTEBO, Zaragoza
Tel.: 976 787 000
Fax: 976 787 200
e-mail: zaragoza@itcsa.es

GRUPO ATISAE
INSTITUTO TÉCNICO DE LA CONSTRUCCIÓN S.A.

DETERMINACIÓN DEL MÓDULO DE ELASTICIDAD EN ROCAS

Z-6030/2010

Cliente: **EUROESTUDIOS, S.L.**
Castelló, 128
28006 - MADRID

Obra: ESTUDIO DE ALTERNATIVAS DEL METRO DE SAN SEBASTIAN.

Informe: Z-6030/2010

Muestra: Testigo material rocoso, referencia sondeo MSS-18, código MTP-2 y cota 35.00-35.40, recibido el día 2010-10-18.

Fecha de ensayo: 2010-11-05 (Inicio)
2010-11-05 (Final)

Normativa de ensayo: UNE 22950-3:1990 Propiedades mecánicas de las rocas. Ensayos para la determinación de la resistencia. Parte 3: Determinación del módulo de elasticidad (Young) y del coeficiente de Poisson.

Equipos de ensayo: Cuatro bandas extensométricas CEA-06-500UW-120, factor de banda 2,085. Escaner de extensometría VISHAY modelo 5100B y número de serie 154341. Prensa universal de 200 kN, marca PROETI, modelo HMS 200kN y número de serie 99M064.6.

Caracterización de la muestra

Representación gráfica

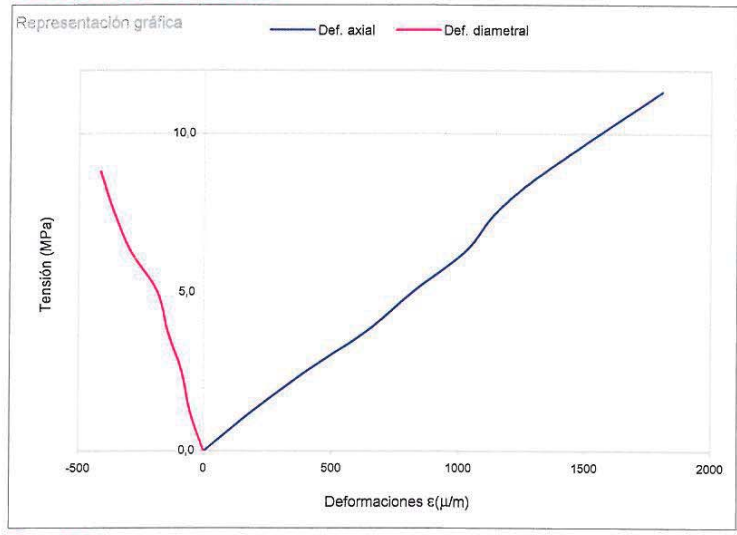

Forma de la rotura



Litología: Flysch

Resultados

Muestra	Diámetro [mm]	Longitud [mm]	Peso [g]	Tensión de rotura [MPa]	Módulo de Young [MPa]	Módulo de Young [kp/cm^2]	Coeficiente de Poisson
MSS-18 (MTP-2)	71,1	190,8	1.951	11,3	6.150 ÷ 6.500	62.620 ÷ 66.750	0,27

Observaciones:

El presente informe consta de una página numerada y sellada.

Utebo, a 8 de noviembre de 2010

VºBº

FCO. JAVIER PÉREZ VARELA
Director Delegación

INSTITUTO TECNICO DE LA CONSTRUCCION, S.A.
Autovía Logroño, Km. 11,4
Tel. 976 78 70 00
Fax 976 78 72 00
UTEBO (Zaragoza)

ERNESTO PÉREZ JUNQUERA
Director DPT Instalaciones

La información contenida en el presente documento sólo afecta al material sometido a ensayo. Este informe no podrá ser reproducido parcialmente sin la autorización escrita de ITC, s.a. This report may not be reproduced in part without permission in writing from ITC, s.a.

PROYECTO: **METRO DE SAN SEBASTIÁN**
CLIENTE: **EUROESTUDIOS**
FECHA: **ABRIL 2010**

MUESTRA: **MSS-3 18.20-18.60**

ENSAYO DE ABRASIVIDAD CERCHAR

ÍNDICE DE ABRASIVIDAD CERCHAR	**0.2**
CLASIFICACIÓN ABRASIVIDAD CERCHAR	**Muy poco abrasiva**

Descripción del ensayo:

El ensayo de abrasividad Cerchar consiste en hacer pasar una aguja de acero, terminada en forma cónica con un ángulo de 90°, sometida a un peso de 7 Kg, sobre la superficie de una muestra recorriendo lentamente (alrededor de 30 segundos) una distancia de 10 mm. Para determinar la abrasividad se mide el diámetro del plano de desgaste que sufre la punta del taladro producido por el rozamiento. La medida se expresa en décimas de milímetro y se adopta como índice de abrasividad. Para medir el plano de desgaste se utiliza un instrumento óptico de aumento suficiente.

Este informe de ensayos responde a los criterios generales establecidos en la norma UNE 17025, en cuanto a las características de funcionamiento, organización, material de ensayo y aseguramiento de la calidad de laboratorios de materiales de la construcción. Los resultados de este informe afectan únicamente a las muestras ensayadas, quedando prohibida la reproducción parcial o total de este documento, salvo autorización por escrito de GEOTECNIA 2000.

PROYECTO: **METRO DE SAN SEBASTIÁN**
CLIENTE: **EUROESTUDIOS**
FECHA: **ABRIL 2010**

MUESTRA: **MSS-3 18.20-18.60**

ENSAYO DE DUREZA CERCHAR

DUREZA CERCHAR	**25**
CLASIFICACIÓN DUREZA CERCHAR	**Moderadamente dura**

Descripción del ensayo:

El ensayo de dureza Cerchar consiste en perforar un orificio sobre una muestra de roca, mediante una broca de 8 mm de díametro, punta cónica de 90º de ángulo, con un sobrepeso de 200 N y a 190 rpm. La broca debe ser de carburo de tungteno. Se registra el tiempo necesario en segundo para perforar 10 mm.

Este informe de ensayos responde a los criterios generales establecidos en la norma UNE 17025, en cuanto a las características de funcionamiento, organización, material de ensayo y aseguramiento de la calidad de laboratorios de materiales de la construcción. Los resultados de este informe afectan únicamente a las muestras ensayadas, quedando prohibida la reproducción parcial o total de este documento, salvo autorización por escrito de GEOTECNIA 2000.

PROYECTO: **METRO DE SAN SEBASTIÁN**
CLIENTE: **EUROESTUDIOS**
FECHA: **ABRIL 2010**

MUESTRA: **MSS-4 23.00-23.40**

ENSAYO DE ABRASIVIDAD CERCHAR

ÍNDICE DE ABRASIVIDAD CERCHAR	0.8
CLASIFICACIÓN ABRASIVIDAD CERCHAR	Muy poco abrasiva

Descripción del ensayo:

El ensayo de abrasividad Cerchar consiste en hacer pasar una aguja de acero, terminada en forma cónica con un ángulo de 90°, sometida a un peso de 7 Kg, sobre la superficie de una muestra recorriendo lentamente (alrededor de 30 segundos) una distancia de 10 mm. Para determinar la abrasividad se mide el diámetro del plano de desgaste que sufre la punta del taladro producido por el rozamiento. La medida se expresa en décimas de milímetro y se adopta como índice de abrasividad. Para medir el plano de desgaste se utiliza un instrumento óptico de aumento suficiente.

Este informe de ensayos responde a los criterios generales establecidos en la norma UNE 17025, en cuanto a las características de funcionamiento, organización, material de ensayo y aseguramiento de la calidad de laboratorios de materiales de la construcción. Los resultados de este informe afectan únicamente a las muestras ensayadas, quedando prohibida la reproducción parcial o total de este documento, salvo autorización por escrito de GEOTECNIA 2000.

PROYECTO: **METRO DE SAN SEBASTIÁN**
CLIENTE: **EUROESTUDIOS**
FECHA: **ABRIL 2010**

MUESTRA: **MSS-4 23.00-23.40**

ENSAYO DE DUREZA CERCHAR

DUREZA CERCHAR	20
CLASIFICACIÓN DUREZA CERCHAR	Blanda

Descripción del ensayo:

El ensayo de dureza Cerchar consiste en perforar un orificio sobre una muestra de roca, mediante una broca de 8 mm de díametro, punta cónica de 90º de ángulo, con un sobrepeso de 200 N y a 190 rpm. La broca debe ser de carburo de tungteno. Se registra el tiempo necesario en segundo para perforar 10 mm.

Este informe de ensayos responde a los criterios generales establecidos en la norma UNE 17025, en cuanto a las características de funcionamiento, organización, material de ensayo y aseguramiento de la calidad de laboratorios de materiales de la construcción. Los resultados de este informe afectan únicamente a las muestras ensayadas, quedando prohibida la reproducción parcial o total de este documento, salvo autorización por escrito de GEOTECNIA 2000.

PROYECTO: **METRO DE SAN SEBASTIÁN**
CLIENTE: **EUROESTUDIOS**
FECHA: **ABRIL 2010**

MUESTRA: **MSS-8 23.00-23.40**

ENSAYO DE ABRASIVIDAD CERCHAR

ÍNDICE DE ABRASIVIDAD CERCHAR	**0.3**
CLASIFICACIÓN ABRASIVIDAD CERCHAR	**Muy poco abrasiva**

Descripción del ensayo:

El ensayo de abrasividad Cerchar consiste en hacer pasar una aguja de acero, terminada en forma cónica con un ángulo de 90°, sometida a un peso de 7 Kg, sobre la superficie de una muestra recorriendo lentamente (alrededor de 30 segundos) una distancia de 10 mm. Para determinar la abrasividad se mide el diámetro del plano de desgaste que sufre la punta del taladro producido por el rozamiento. La medida se expresa en décimas de milímetro y se adopta como índice de abrasividad. Para medir el plano de desgaste se utiliza un instrumento óptico de aumento suficiente.

Este informe de ensayos responde a los criterios generales establecidos en la norma UNE 17025, en cuanto a las características de funcionamiento, organización, material de ensayo y aseguramiento de la calidad de laboratorios de materiales de la construcción. Los resultados de este informe afectan únicamente a las muestras ensayadas, quedando prohibida la reproducción parcial o total de este documento, salvo autorización por escrito de GEOTECNIA 2000.

PROYECTO: **METRO DE SAN SEBASTIÁN**
CLIENTE: **EUROESTUDIOS**
FECHA: **ABRIL 2010**

MUESTRA: **MSS-8 23.00-23.40**

ENSAYO DE DUREZA CERCHAR

DUREZA CERCHAR	**16**
CLASIFICACIÓN DUREZA CERCHAR	**Blanda**

Descripción del ensayo:

El ensayo de dureza Cerchar consiste en perforar un orificio sobre una muestra de roca, mediante una broca de 8 mm de díametro, punta cónica de 90º de ángulo, con un sobrepeso de 200 N y a 190 rpm. La broca debe ser de carburo de tungteno. Se registra el tiempo necesario en segundo para perforar 10 mm.

Este informe de ensayos responde a los criterios generales establecidos en la norma UNE 17025, en cuanto a las características de funcionamiento, organización, material de ensayo y aseguramiento de la calidad de laboratorios de materiales de la construcción. Los resultados de este informe afectan únicamente a las muestras ensayadas, quedando prohibida la reproducción parcial o total de este documento, salvo autorización por escrito de GEOTECNIA 2000.

PROYECTO: **METRO DE SAN SEBASTIÁN**
CLIENTE: **EUROESTUDIOS**
FECHA: **OCTUBRE 2010**

MUESTRA: **Z-6034-2010 MSS-13 63.80-64.10**

ENSAYO DE ABRASIVIDAD CERCHAR

ÍNDICE DE ABRASIVIDAD CERCHAR	1.4
CLASIFICACIÓN ABRASIVIDAD CERCHAR	Poco abrasiva

Descripción del ensayo:

El ensayo de abrasividad Cerchar consiste en hacer pasar una aguja de acero, terminada en forma cónica con un ángulo de 90°, sometida a un peso de 7 Kg, sobre la superficie de una muestra recorriendo lentamente (alrededor de 30 segundos) una distancia de 10 mm. Para determinar la abrasividad se mide el diámetro del plano de desgaste que sufre la punta del taladro producido por el rozamiento. La medida se expresa en décimas de milímetro y se adopta como índice de abrasividad. Para medir el plano de desgaste se utiliza un instrumento óptico de aumento suficiente.

Este informe de ensayos responde a los criterios generales establecidos en la norma UNE 17025, en cuanto a las características de funcionamiento, organización, material de ensayo y aseguramiento de la calidad de laboratorios de materiales de la construcción. Los resultados de este informe afectan únicamente a las muestras ensayadas, quedando prohibida la reproducción parcial o total de este documento, salvo autorización por escrito de GEOTECNIA 2000.

PROYECTO: **METRO DE SAN SEBASTIÁN**
CLIENTE: **EUROESTUDIOS**
FECHA: **OCTUBRE 2010**

MUESTRA: **Z-6034-2010 MSS-13 63.80-64.10**

ENSAYO DE ABRASIVIDAD CERCHAR

DUREZA CERCHAR	600
CLASIFICACIÓN DUREZA CERCHAR	Extremadamente dura

Descripción del ensayo:

El ensayo de dureza Cerchar consiste en perforar un orificio sobre una muestra de roca, mediante una broca de 8 mm de díametro, punta cónica de 90º de ángulo, con un sobrepeso de 200 N y a 190 rpm. La broca debe ser de carburo de tungteno. Se registra el tiempo necesario en segundo para perforar 10 mm.

Este informe de ensayos responde a los criterios generales establecidos en la norma UNE 17025, en cuanto a las características de funcionamiento, organización, material de ensayo y aseguramiento de la calidad de laboratorios de materiales de la construcción. Los resultados de este informe afectan únicamente a las muestras ensayadas, quedando prohibida la reproducción parcial o total de este documento, salvo autorización por escrito de GEOTECNIA 2000.

PROYECTO: **METRO DE SAN SEBASTIÁN**
CLIENTE: **EUROESTUDIOS**
FECHA: **OCTUBRE 2010**

MUESTRA: **Z-6035-2010 MSS-15 33.60-34.20**

ENSAYO DE ABRASIVIDAD CERCHAR

ÍNDICE DE ABRASIVIDAD CERCHAR	0.4
CLASIFICACIÓN ABRASIVIDAD CERCHAR	Muy poco abrasiva

Descripción del ensayo:

El ensayo de abrasividad Cerchar consiste en hacer pasar una aguja de acero, terminada en forma cónica con un ángulo de 90°, sometida a un peso de 7 Kg, sobre la superficie de una muestra recorriendo lentamente (alrededor de 30 segundos) una distancia de 10 mm. Para determinar la abrasividad se mide el diámetro del plano de desgaste que sufre la punta del taladro producido por el rozamiento. La medida se expresa en décimas de milímetro y se adopta como índice de abrasividad. Para medir el plano de desgaste se utiliza un instrumento óptico de aumento suficiente.

Este informe de ensayos responde a los criterios generales establecidos en la norma UNE 17025, en cuanto a las características de funcionamiento, organización, material de ensayo y aseguramiento de la calidad de laboratorios de materiales de la construcción. Los resultados de este informe afectan únicamente a las muestras ensayadas, quedando prohibida la reproducción parcial o total de este documento, salvo autorización por escrito de GEOTECNIA 2000.

PROYECTO: **METRO DE SAN SEBASTIÁN**
CLIENTE: **EUROESTUDIOS**
FECHA: **OCTUBRE 2010**

MUESTRA: **Z-6035-2010 MSS-15 33.60-34.20**

ENSAYO DE ABRASIVIDAD CERCHAR

DUREZA CERCHAR	17
CLASIFICACIÓN DUREZA CERCHAR	Blanda

Descripción del ensayo:

El ensayo de dureza Cerchar consiste en perforar un orificio sobre una muestra de roca, mediante una broca de 8 mm de díametro, punta cónica de 90º de ángulo, con un sobrepeso de 200 N y a 190 rpm. La broca debe ser de carburo de tungteno. Se registra el tiempo necesario en segundo para perforar 10 mm.

Este informe de ensayos responde a los criterios generales establecidos en la norma UNE 17025, en cuanto a las características de funcionamiento, organización, material de ensayo y aseguramiento de la calidad de laboratorios de materiales de la construcción. Los resultados de este informe afectan únicamente a las muestras ensayadas, quedando prohibida la reproducción parcial o total de este documento, salvo autorización por escrito de GEOTECNIA 2000.

GRUPO ATISAE
INSTITUTO TÉCNICO DE LA CONSTRUCCIÓN S.A.

Ensayo Brasileño

Cliente: **EUROESTUDIOS**
ZUATZU KALEA Nº 2, 1ª PLANTA. OFICINA 5
20018 SAN SEBASTIAN

Informe:	**Z-1919-00/2010**		
Obra:	**Estudio de alternativas, metro de San Sebastian**		
Procedencia de muestra:	Sondeo MSS-2 de 20,60 a 20,90 m. de profundidad	Fecha toma de muestra:	08/04/2010
Toma de muestra:	Tomada por el cliente	Fecha inicio ensayos:	20/04/2010
Tipo de muestra:	Muestra inalterada	Fecha final ensayos:	20/04/2010

Resultados

Ensayo de resistencia a la tracción UNE 22950-2





Prueba Nº	D mm.	W mm.	Carga N	Resistencia Tracción (Mpa)
1,0	72,0	34,0	3557	0,9
2,0	72,0	34,0	3876	1,0
3,0	72,0	36,0	20439	5,0
-	-	-	-	-
-	-	-	-	-

Valor medio Rt Mpa
2,3

Observaciones: Las muestras nº 1 y 2 rompen a favor de planos de debilidad

V°B°

Zaragoza, 26 de Abril de 2010

FCO. JAVIER PÉREZ VARELA
Director de la Delegación

ROBERTO MOYA GONZÁLEZ
Director del DPT de Geología y Geotecnia.

INSTITUTO TÉCNICO DE LA CONSTRUCCIÓN S.A. iTc Autovía de Logroño Km. 11,4 50180

Los resultados contenidos en el presente informe sólo afectan al material sometido a ensayo. Este informe no podrá ser reproducido parcialmente sin la aprobación por escrito del laboratorio que lo emite.

GRUPO ATISAE
INSTITUTO TÉCNICO DE LA CONSTRUCCIÓN S.A.

Ensayo Brasileño

Cliente: **EUROESTUDIOS**
ZUATZU KALEA Nº 2, 1ª PLANTA. OFICINA 5
20018 SAN SEBASTIAN

Hoja 1 de 1

Informe:	**Z-1925-02/2010**		
Obra:	**Estudio de alternativas, metro de San Sebastian**		
Procedencia de muestra:	Sondeo MSS-6 de 18,85 a 19,20 m. de profundidad	Fecha toma de muestra:	08/04/2010
Toma de muestra:	Tomada por el cliente	Fecha inicio ensayos:	20/04/2010
Tipo de muestra:	Muestra inalterada	Fecha final ensayos:	20/04/2010

Resultados

Ensayo de resistencia a la tracción UNE 22950-2





Prueba Nº	D mm.	W mm.	Carga N	Resistencia Tracción (Mpa)
1,0	72,0	35,0	9740	2,5
2,0	70,0	35,0	16192	4,2
3,0	71,0	34,0	4712	1,2
-	-	-	-	-
-	-	-	-	-

Valor medio Rt Mpa
2,6

Observaciones: Las muestras nº 1 y 2 rompen a favor de planos de debilidad

V°B°

Zaragoza, 26 de Abril de 2010

FCO. JAVIER PÉREZ VARELA
Director de la Delegación

ROBERTO MOYA GONZÁLEZ
Director del DPT de Geología y Geotecnia.

INSTITUTO TÉCNICO DE LA CONSTRUCCIÓN S.A. iTc Autovía de Logroño Km. 11,4 50180 (UTEBO) (Zaragoza)

ITC,S.A. - Autovía de Logroño km 11,400 - 50180 UTEBO (Zaragoza) - Tel. 976 787 000 - Fax 976 787 200 - email: zaragoza@itcsa.es
Los resultados contenidos en el presente informe sólo afectan al material sometido a ensayo. Este informe no podrá ser reproducido parcialmente sin la aprobación por escrito del laboratorio que lo emite.

GRUPO ATISAE
INSTITUTO TÉCNICO DE LA CONSTRUCCIÓN S.A.

Ensayo Brasileño

Cliente: **EUROESTUDIOS**
ZUATZU KALEA Nº 2, 1ª PLANTA. OFICINA 5
20018 SAN SEBASTIAN

Informe:	**Z-1926-04/2010**		
Obra:	**Estudio de alternativas, metro de San Sebastian**		
Procedencia de muestra:	Sondeo MSS-7 de 21,30 a 21,59 m. de profundidad	Fecha toma de muestra:	08/04/2010
Toma de muestra:	Tomada por el cliente	Fecha inicio ensayos:	20/04/2010
Tipo de muestra:	Muestra inalterada	Fecha final ensayos:	20/04/2010

Resultados

Ensayo de resistencia a la tracción UNE 22950-2





Prueba Nº	D mm.	W mm.	Carga N	Resistencia Tracción (Mpa)
1,0	71,0	35,0	26515	6,8
2,0	71,0	36,0	25428	6,3
3,0	71,0	35,0	38003	9,7
-	-	-	-	-
-	-	-	-	-

Valor medio Rt Mpa
7,6

Observaciones:

V°B°

Zaragoza, 26 de Abril de 2010

FCO. JAVIER PÉREZ VARELA
Director de la Delegación

ROBERTO MOYA GONZÁLEZ
Director del DPT de Geología y Geotecnia.

Los resultados contenidos en el presente informe sólo afectan al material sometido a ensayo. Este informe no podrá ser reproducido parcialmente sin la aprobación por escrito del laboratorio que lo emite.

GRUPO ATISAE
INSTITUTO TÉCNICO DE LA CONSTRUCCIÓN S.A.

Ensayo Brasileño

Cliente: **EUROESTUDIOS**
ZUATZU KALEA Nº 2, 1ª PLANTA. OFICINA 5
20018 SAN SEBASTIAN

Hoja 1 de 1

Informe:	**Z-6031-13/2010**		
Obra:	**Estudio de alternativas, metro de San Sebastian**		
Procedencia de muestra:	Sondeo MSS-13 de 60,00 a 60,30 m. de profundidad	Fecha toma de muestra:	07/10/2010
Toma de muestra:	Tomada por el cliente	Fecha inicio ensayos:	27/10/2010
Tipo de muestra:	Muestra inalterada	Fecha final ensayos:	28/10/2010

Resultados

Ensayo de resistencia a la tracción UNE 22950-2



Prueba Nº	D mm.	W mm.	Carga N	Resistencia Tracción (Mpa)
1,0	47,4	27,3	6610	3,3
2,0	47,4	26,6	8890	4,5
-	-	-	-	-
-	-	-	-	-
-	-	-	-	-

Valor medio Rt Mpa
3,9

Observaciones:

V°B°

Zaragoza, 2 de Noviembre de 2010

FCO. JAVIER PÉREZ VARELA
Director de la Delegación

ROBERTO MOYA GONZÁLEZ
Director del DPT de Geología y Geotecnia.

ITC,S.A. - Autovía de Logroño km 11,400 - 50180 UTEBO (Zaragoza) - Tel. 976 787 000 - Fax 976 787 200 - email: zaragoza@itcsa.es
Los resultados contenidos en el presente informe sólo afectan al material sometido a ensayo. Este informe no podrá ser reproducido parcialmente sin la aprobación por escrito del laboratorio que lo emite.

GRUPO ATISAE
INSTITUTO TÉCNICO DE LA CONSTRUCCIÓN S.A.

Ensayo Brasileño

Cliente: **EUROESTUDIOS**
ZUATZU KALEA Nº 2, 1ª PLANTA. OFICINA 5
20018 SAN SEBASTIAN

Informe:	**Z-6032-15/2010**		
Obra:	**Estudio de alternativas, metro de San Sebastian**		
Procedencia de muestra:	Sondeo MSS-16 de 29,60 a 30,00 m. de profundidad	Fecha toma de muestra:	07/10/2010
Toma de muestra:	Tomada por el cliente	Fecha inicio ensayos:	02/10/2010
Tipo de muestra:	Muestra inalterada	Fecha final ensayos:	03/10/2010

Resultados

Ensayo de resistencia a la tracción UNE 22950-2



Prueba Nº	D mm.	W mm.	Carga N	Resistencia Tracción (Mpa)
1,0	71,4	38,0	17780	4,2
2,0	71,4	37,1	15390	3,7
-	-	-	-	-
-	-	-	-	-
-	-	-	-	-

Valor medio Rt Mpa
3,9

Observaciones:

V°B°

Zaragoza, 3 de Noviembre de 2010

FCO. JAVIER PÉREZ VARELA
Director de la Delegación

ROBERTO MOYA GONZÁLEZ
Director del DPT de Geología y Geotecnia.

Los resultados contenidos en el presente informe sólo afectan al material sometido a ensayo. Este informe no podrá ser reproducido parcialmente sin la aprobación por escrito del laboratorio que lo emite.

GRUPO ATISAE
INSTITUTO TÉCNICO DE LA CONSTRUCCIÓN S.A.

Ensayo Brasileño

Cliente: **EUROESTUDIOS**
ZUATZU KALEA Nº 2, 1ª PLANTA. OFICINA 5
20018 SAN SEBASTIAN

Hoja 1 de 1

Informe:	**Z-6033-17/2010**		
Obra:	**Estudio de alternativas, metro de San Sebastian**		
Procedencia de muestra:	Sondeo MSS-19 de 33,60 a 34,20 m. de profundidad	Fecha toma de muestra:	07/10/2010
Toma de muestra:	Tomada por el cliente	Fecha inicio ensayos:	02/10/2010
Tipo de muestra:	Muestra inalterada	Fecha final ensayos:	03/10/2010

Resultados

Ensayo de resistencia a la tracción UNE 22950-2



Prueba Nº	D mm.	W mm.	Carga N	Resistencia Tracción (Mpa)
1,0	71,4	36,5	6430	1,6
2,0	71,4	37,8	5930	1,4
-	-	-	-	-
-	-	-	-	-
-	-	-	-	-

Valor medio Rt Mpa
1,5

Observaciones:

V°B°

Zaragoza, 3 de Noviembre de 2010

FCO. JAVIER PÉREZ VARELA
Director de la Delegación

ROBERTO MOYA GONZÁLEZ
Director del DPT de Geología y Geotecnia.

ITC,S.A. - Autovía de Logroño km 11,400 - 50180 UTEBO (Zaragoza) - Tel. 976 787 000 - Fax 976 787 200 - email: zaragoza@itcsa.es
Los resultados contenidos en el presente informe sólo afectan al material sometido a ensayo. Este informe no podrá ser reproducido parcialmente sin la aprobación por escrito del laboratorio que lo emite.

GRUPO ATISAE
INSTITUTO TÉCNICO DE LA CONSTRUCCIÓN S.A.

Informe

CONTROL DE CALIDAD Y ASISTENCIA TÉCNICA EN EDIFICACIÓN, OBRA CIVIL, INDUSTRIA Y MEDIO AMBIENTE

Servicio / Obra:

CÁLCULO DEL ÍNDICE SCHIMAZECK DE TRES MUESTRA DE ROCA PROVENIENTES DE LOS SONDEOS:

MSS-2 de 20,60 m. a 20,90 m.

MSS-6 de 18,85 m. a 19,20 m.

MSS-7 de 21,30 m. a 21,59 m.

ESTUDIO DE ALTERNATIVAS DEL METRO DE SAN SEBASTIÁN

Expediente nº:

704214

Peticionario:

EUROESTUDIOS, S.L.
ZUATZU KALEA Nº 2, 1ª PLANTA OFICINA 5.
20018 DONOSTIA – SAN SEBASTIÁN

ITC Grupo ATISAE
en Alicante, Valencia, Murcia, Albacete, Ciudad Real, La Rioja, Zaragoza y Huesca

Centro ITC:

Instituto Técnico de la Construcción, S.A.
Autovía de Logroño km 11,400
50180 Utebo (Zaragoza)
Tel. 976 787 000 / Fax. 976 787 200
zaragoza@itcsa.es

Informe nº 704214

Fecha: 2010/04/30

Los resultados indicados son solamente aplicables y válidos para las muestras/ítems sometidos a ensayo/inspección. Este documento no podrá publicarse ni reproducirse total o parcialmente sin la debida autorización de ITC, S.A. Cuando este documento, por autorización expresa de ITC, S.A., forme parte de un documento más amplio, deberá hacerse mención expresa de su procedencia

704214

SUMARIO

1. - INTRODUCCIÓN

2. - TRABAJOS REALIZADOS

3. – CÁLCULO DEL ÍNDICE SCHIMAZECK

ANEJOS

I.- REPORTAJE FOTOGRÁFICO

II.- RESULTADOS DEL ENSAYO DE TRACCIÓN

Los resultados contenidos en el presente informe, sólo afectan al material sometido a ensayo.
Este informe no podrá ser reproducido parcialmente sin la aprobación por escrito del laboratorio que lo emite
ITC, S.A Zaragoza Autovía de Logroño, km 11,400 E-50180 UTEBO (Zaragoza) Tel. 976 787 000 Fax. 976 787 200

1. - INTRODUCCION

El presente informe ha sido encargado por la empresa EUROESTUDIOS y recoge los trabajos realizados para el cálculo del coeficiente Schimazeck mediante el cual se determina la abrasividad/rozabilidad de las rocas, realizados a tres muestras de roca recogida en los sondeos realizados para " Estudio de alternartivas del metro de San Sebastián".

Los ensayos que se reflejan en este informe se han realizado de acuerdo a la siguiente normativa:

- Ensayo para determinación de la resistencia a tracción indirecta de rocas mediante el procedimiento "Brasileño" según normativa UNE 22950/90.

- Estudio petrográfico según normativa UNE-EN 12407:2001. del cual únicamente se ha determinado mediante microscopio petrográfico la composición mineralógica porcentual de la roca y el tamaño medio de sus componentes.

Las muestras objeto de análisis fueron referenciadas como:
- Sondeo MSS-2 de 20,60 m a 20,90 m de profundidad.
- Sondeo MSS-6 de 18,85 m a 19,20 m de profundidad.
- Sondeo MSS-7 de 21,30 m a 21,59 m de profundidad.

Los resultados contenidos en el presente informe, sólo afectan al material sometido a ensayo.
Este informe no podrá ser reproducido parcialmente sin la aprobación por escrito del laboratorio que lo emite
ITC, S.A Zaragoza Autovía de Logroño, km 11,400 E-50180 UTEBO (Zaragoza) Tel. 976 787 000 Fax. 976 787 200

704214

2. - TRABAJOS REALIZADOS

Sobre los testigos se han llevado a cabo ensayos a tracción indirecta por el procedimiento "Brasileño" donde se ejecutaron un total de 3 roturas para la muestra del sondeo MSS-2, 3 roturas para la muestra del sondeo MSS-6 y 3 roturas para la muestra del sondeo MSS-7, también se realizaron seis (6) láminas delgadas (dos por muestra) para determinar con microscopio petrográfico el contenido mineralógico porcentual mediante estimación visual de la roca y el tamaño medio de los minerales que componen la roca.

Las láminas delgadas se realizaron en la Facultad de ciencias (Dpto. Geodinámica) de la Universidad del País Vasco, para la observación petrográfica de las mismas se utilizó un microscopio de luz trasmitida y polarizada (Nikon Labophot 2pol).

De cara a la observación petrográfica tenemos que señalar que en el propio proceso de fabricación de la lámina algunos hechos observados a simple vista quedan eliminados o marcadamente modificados. Concretamente en el caso de la porosidad, ésta puede verse modificada, en general aumentada.

Dada la naturaleza carbonatada de la muestra analizada, se realizó sobre una lámina delgada de cada muestra una tinción mixta, según metodología de Lindholm y Finkelman (1973), que permite diferenciar las diferentes fases mineralógicas carbonatadas, concretamente permite distinguir la Calcita, Dolomita y Ankerita.

Los resultados contenidos en el presente informe, sólo afectan al material sometido a ensayo.
Este informe no podrá ser reproducido parcialmente sin la aprobación por escrito del laboratorio que lo emite
ITC, S.A Zaragoza Autovía de Logroño, km 11,400 E-50180 UTEBO (Zaragoza) Tel. 976 787 000 Fax. 976 787 200

3. – CÁLCULO DEL ÍNDICE SCHIMAZECK

El coeficiente F de Shimazeck para la determinación de la abrasividad/rozabilidad de las rocas viene dado por la fórmula:

$$F_{Schimazeck} = (Q^* \times d_{50} \times RT) / 100$$

Donde:

$F_{Schimazeck}$ = Coeficiente de abrasividad (N/mm).
Q^* = Contenido de cuarzo equivalente en minerales abrasivos (%)
d_{50} = Diámetro medio de los granos de cuarzo equivalente (mm).
RT = Resistencia a la tracción (N/mm^2)

- **Composición mineralógica: (Muestra Sondeo MSS-2)**

En la muestra objeto de estudio se observa una alternancia composicional, observándose un tipo litológico con textura detrítica de grano fino, en adelante tipo A, compuesto fundamentalmente por granos carbonatados, restos fósiles, cantos de cuarzo y matriz micrítica, y otro tipo litológico de tamaño de grano lutítico, en adelante tipo B, compuesto fundamentalmente por barro carbonatado. Se ha estimado por medición directa sobre las láminas delgadas realizadas y el testigo de muestra , que el tipo A corresponde a un 60% del total de la muestra estudiada y el tipo B corresponde a un 40%. Se ha determinado la proporción relativa de los minerales en los dos tipos composicionales diferenciados, tal como se muestran en las siguientes tablas:

Tipo litológico detrítico (MSS-2. TIPO A)

Minerales de tamaño inferior a 20 μm	%	Tamaño medio (μm)
• Matriz micrítica (barro carbonatado) :	44%	Criptocristalino (<10 μm)

Minerales de tamaño superior a 20 μm	%	Tamaño medio (μm)
• Cantos detríticos de cuarzo:	13%	35 μm
• Granos carbonatados y relictos fósiles (calcita):	35%	40 μm
• Calcita recristalizada (relleno venas):	8%	70 μm

Los resultados contenidos en el presente informe, sólo afectan al material sometido a ensayo.
Este informe no podrá ser reproducido parcialmente sin la aprobación por escrito del laboratorio que lo emite
ITC, S.A Zaragoza Autovía de Logroño, km 11,400 E-50180 UTEBO (Zaragoza) Tel. 976 787 000 Fax. 976 787 200

704214

Tipo litológico lutítico (MSS-2. TIPO B)

Minerales de tamaño inferior a 20 μm	%	Tamaño (μm)
• Matriz micrítica (barro carbonatado) :	92%	Criptocristalino (<10 μm)
• Relictos fósiles (calcita):	1%	< 20μm

Minerales de tamaño superior a 20 μm	%	Tamaño (μm)
• Relictos fósiles (calcita):	6%	100 μm
• Cantos detríticos de cuarzo:	1%	30 μm

Agrupando todos los constituyentes minerales de la roca que presentan un tamaño inferior a 20 μm como minerales de tamaño filosilicato y agrupando todos los componentes carbonatados de tamaño superior a 20 μm como granos carbonatados calcíticos, se puede sintetizar la composición de la roca para el cálculo del contenido en cuarzo equivalente del siguiente modo:

	TIPO A	TIPO B
• Minerales de tamaño filosilicato:	44%	93%
• Cuarzo :	13%	1%
• Calcita:	43%	6%

Para cada componente de la roca se le asigna un factor de dureza Rosiwal:

- Minerales de tamaño filosilicato: 4
- Cuarzo: 100
- Calcita: 4,9

Considerando estos valores, el contenido de cuarzo equivalente en minerales abrasivos (Q*) sería:

Q* (Muestra MSS-2 Tipo A)= [(44 x 4) + (13 x 100) + (43 x 4,9)] /100
Q* (Muestra MSS-2 Tipo B)= [(93 x 4) + (1 x 100) + (6 x 4,9)] /100

Q*(Muestra MSS-2 Tipo A) **= 16,86 %**
Q*(Muestra MSS-2 Tipo B) **= 5,01 %**

Los resultados contenidos en el presente informe, sólo afectan al material sometido a ensayo.
Este informe no podrá ser reproducido parcialmente sin la aprobación por escrito del laboratorio que lo emite
ITC, S.A Zaragoza Autovía de Logroño, km 11,400 E-50180 UTEBO (Zaragoza) Tel. 976 787 000 Fax. 976 787 200

Asignando un valor medio de 10 μm a los constituyentes de la roca con tamaño inferior a 20 μm, obtenemos el tamaño medio (d_{50}) de los minerales que integran la roca:

d_{50} (Muestra MSS-2 Tipo A) **=** [(44 x 10) + (13 x 35) + (35 x 40) + (8 x 70] / 100
d_{50} (Muestra MSS-2 Tipo B) **=** [(93 x 10) + (6 x 100) + (1 x 30)] / 100

d_{50} (Muestra MSS-2 Tipo A) **= 28,5 μm**
d_{50} (Muestra MSS-2 Tipo B) **= 15,6 μm**

Considerando estos valores obtenidos y la resistencia a tracción que se muestra en el anejo II, y teniendo en cuenta la proporción relativa en la muestra analizada de los tipos litológicos diferenciados, el coeficiente Schimazeck expresado en N/mm es:

$F_{Schimazeck}$ (Muestra MSS-2) = [(16,86 x 0,0285 x 0,6) + (5,01 x 0,0156 x 0,4)] x 2,3) / 100

$F_{Schimazeck}$ (Muestra MSS-2) = **0,0073 N/mm**

Los resultados contenidos en el presente informe, sólo afectan al material sometido a ensayo.
Este informe no podrá ser reproducido parcialmente sin la aprobación por escrito del laboratorio que lo emite
ITC, S.A Zaragoza Autovía de Logroño, km 11,400 E-50180 UTEBO (Zaragoza) Tel. 976 787 000 Fax. 976 787 200

- **Composición mineralógica: (Muestra Sondeo MSS-6)**

La muestra del sondeo MSS-6 presenta dos texturas diferenciadas que corresponden, al igual que la muestra MSS-2, a dos tipos litológicos, un término detrítico de grano fino (Tipo A) y un término lutítico (Tipo B). Se ha estimado por medición directa sobre las láminas delgadas realizadas y el testigo de muestra , que el tipo A corresponde a un 70% del total de la muestra analizada y el tipo B corresponde a un 30%. Se ha determinado la proporción relativa de los minerales en los dos tipos composicionales diferenciados, tal como se muestran en las siguientes tablas:

Tipo litológico detrítico (MSS-6. TIPO A)

Minerales de tamaño inferior a 20 μm	%	Tamaño medio (μm)
• Matriz micrítica (barro carbonatado) :	30%	Criptocristalino (<10 μm)

Minerales de tamaño superior a 20 μm	%	Tamaño medio (μm)
• Cantos detríticos de cuarzo:	22%	45 μm
• Granos carbonatados y relictos fósiles (calcita):	43%	40 μm
• Calcita recristalizada (relleno venas):	5%	90 μm

Tipo litológico lutítico (MSS-6 TIPO B)

Minerales de tamaño inferior a 20 μm	%	Tamaño (μm)
• Matriz micrítica (barro carbonatado) :	89%	Criptocristalino (<10 μm)

Minerales de tamaño superior a 20 μm	%	Tamaño (μm)
• Relictos fósiles (calcita):	9%	100 μm
• Cantos detríticos de cuarzo:	2%	50 μm

Los resultados contenidos en el presente informe, sólo afectan al material sometido a ensayo.
Este informe no podrá ser reproducido parcialmente sin la aprobación por escrito del laboratorio que lo emite
ITC, S.A Zaragoza Autovía de Logroño, km 11,400 E-50180 UTEBO (Zaragoza) Tel. 976 787 000 Fax. 976 787 200

Agrupando todos los constituyentes minerales de la roca que presentan un tamaño inferior a 20 μm como minerales de tamaño filosilicato y agrupando todos los componentes carbonatados de tamaño superior a 20 μm como granos carbonatados calcíticos, se puede sintetizar la composición de la roca para el cálculo del contenido en cuarzo equivalente del siguiente modo:

	TIPO A	TIPO B
• Minerales de tamaño filosilicato:	30%	89%
• Cuarzo :	22%	2%
• Calcita:	48%	9%

Para cada componente de la roca se le asigna un factor de dureza Rosiwal:

- Minerales de tamaño filosilicato: 4
- Cuarzo: 100
- Calcita: 4,9

Considerando estos valores, el contenido de cuarzo equivalente en minerales abrasivos (Q*) sería:

Q* (Muestra MSS-6 Tipo A)= [(30 x 4) + (22 x 100) + (48 x 4,9)] /100
Q* (Muestra MSS-6 Tipo B)= [(89 x 4) + (2 x 100) + (9 x 4,9)] /100

Q* (Muestra MSS-6 Tipo A) **= 25,55 %**
Q* (Muestra MSS-6 Tipo B) **= 6,00 %**

Asignando un valor medio de 10 μm a los constituyentes de la roca con tamaño inferior a 20 μm, obtenemos el tamaño medio (d_{50}) de los minerales que integran la roca:

d_{50} (Muestra MSS-6 Tipo A) = [(30 x 10) + (22 x 45) + (43 x 40) + (5x 90] / 100
d_{50} (Muestra MSS-6 Tipo B) = [(89 x 10) + (9 x 100) + (2 x 50)] / 100

d_{50} (Muestra MSS-2 Tipo A) **= 34,6 μm**
d_{50} (Muestra MSS-2 Tipo B) **= 18,9 μm**

Considerando estos valores obtenidos y la resistencia a tracción que se muestra en el anejo II, y teniendo en cuenta la proporción relativa en la muestra analizada de los tipos litológicos diferenciados, el coeficiente Schimazeck expresado en N/mm es:

$F_{Schimazeck}$ (Muestra MSS-6) = [(25,55 x 0,0346 x 0,7) + (6,00 x 0,0189 x 0,3)] x 2,6) / 100

$F_{Schimazeck}$ (Muestra MSS-6) = **0,0169 N/mm**

Los resultados contenidos en el presente informe, sólo afectan al material sometido a ensayo.
Este informe no podrá ser reproducido parcialmente sin la aprobación por escrito del laboratorio que lo emite
ITC, S.A. Zaragoza Autovía de Logroño, km 11,400 E-50180 UTEBO (Zaragoza) Tel. 976 787 000 Fax. 976 787 200

- **Composición mineralógica: (MSS-7)**

La muestra analizada presenta una textura homogénea, compuesta fundamentalmente por abundantes granos carbonatados, relictos fósiles rellenos de calcita, cantos detríticos de cuarzo y extraclastos carbonatados compuestos por barro carbonatado. La muestra presenta finas láminas compuestas por barro carbonatado y venas rellenas de calcita recristalizada.

Se ha determinado la proporción relativa y los tamaños de los minerales de la muestra analizada, tal como se muestra en las siguiente tabla:

Minerales de tamaño inferior a 20 μm	%	Tamaño (μm)
• Calcita micrítica - microesparítica : (relictos de microfósiles, extraclastos y cemento)	42%	5-20

Minerales de tamaño superior a 20 μm	%	Tamaño (μm)
• Relictos de microfósiles calcíticos y granos carbonatados:	38%	70
• Relleno de fracturas (calcita):	8%	80
• Granos detríticos de cuarzo:	12%	40

Considerando los minerales con un tamaño inferior a 20 μm como minerales de tamaño filosilicato y agrupando todos los componentes carbonatados de tamaño superior a 20 μm como granos carbonatados calcíticos, se puede sintetizar la composición de la roca para el cálculo del contenido en cuarzo equivalente del siguiente modo:

- Filosilicatos: 42%
- Granos carbonatados calcíticos: 46%
- Granos detríticos de cuarzo: 12%

Por otra parte, para cada componente de la roca se le asigna un factor de dureza Rosiwal:

- Filosilicatos: 4
- Calcita: 4,9
- Cuarzo: 100

Los resultados contenidos en el presente informe, sólo afectan al material sometido a ensayo.
Este informe no podrá ser reproducido parcialmente sin la aprobación por escrito del laboratorio que lo emite
ITC, S.A. Zaragoza Autovía de Logroño, km 11,400 E-50180 UTEBO (Zaragoza) Tel. 976 787 000 Fax. 976 787 200

Considerando estos valores, el contenido de cuarzo equivalente en minerales abrasivos (Q*) sería:

Q* (Muestra MSS7)= [(42 x 4) + (46 x 4,9) + (12 x 100)] /100

Q*(Muestra MSS-7) **= 15,93 %**

Asignando un valor medio de 15 μm a los constituyentes de la roca con tamaño inferior a 20 μm, obtenemos el tamaño medio (**d_{50}**) de los minerales que integran la roca:

d_{50} = [(42 x 15) + (38 x 70) + (8 x 80) + (12 x 40)] / 100

d_{50} (Muestra MSS-7) **= 44,1 μm**

Considerando estos valores obtenidos y la resistencia a tracción que se muestra en el anejo II, el coeficiente Schimazeck expresado en N/mm es :

$F_{Schimazeck}$ (Muestra MSS-7) = (15,93 x 0,0441 x 7,60) / 100

$F_{Schimazeck}$ (Muestra MSS-7) = **0,053 N/mm**

El presente informe consta de 24 hojas incluyendo reportaje fotográfico y actas de resultados del ensayo a tracción.

Utebo (Zaragoza), a 11 de mayo de 2010.

JORGE NET ORTEGA

Licenciado en Ciencias Geológicas

ROBERTO MOYA GONZALEZ

Director del Dpto. de Geología y Geotecnia

VºBº

FCO.JAVIER PEREZ VARELA

Delegado de Aragón

Los resultados contenidos en el presente informe, sólo afectan al material sometido a ensayo.
Este informe no podrá ser reproducido parcialmente sin la aprobación por escrito del laboratorio que lo emite

I. – REPORTAJE FOTOGRÁFICO

Los resultados contenidos en el presente informe, sólo afectan al material sometido a ensayo.
Este informe no podrá ser reproducido parcialmente sin la aprobación por escrito del laboratorio que lo emite
ITC, S.A. Zaragoza Autovía de Logroño, km 11,400 E-50180 UTEBO (Zaragoza) Tel. 976 787 000 Fax. 976 787 200

MUESTRA MSS-2



Muestra en corte fresco del testigo analizado.



Laminas delgadas realizadas. A la derecha lámina a la que se le ha aplicado la tinción mixta para carbonatos.

Los resultados contenidos en el presente informe, sólo afectan al material sometido a ensayo.
Este informe no podrá ser reproducido parcialmente sin la aprobación por escrito del laboratorio que lo emite
ITC, S.A. Zaragoza Autovía de Logroño, km 11,400 E-50180 UTEBO (Zaragoza) Tel. 976 787 000 Fax. 976 787 200

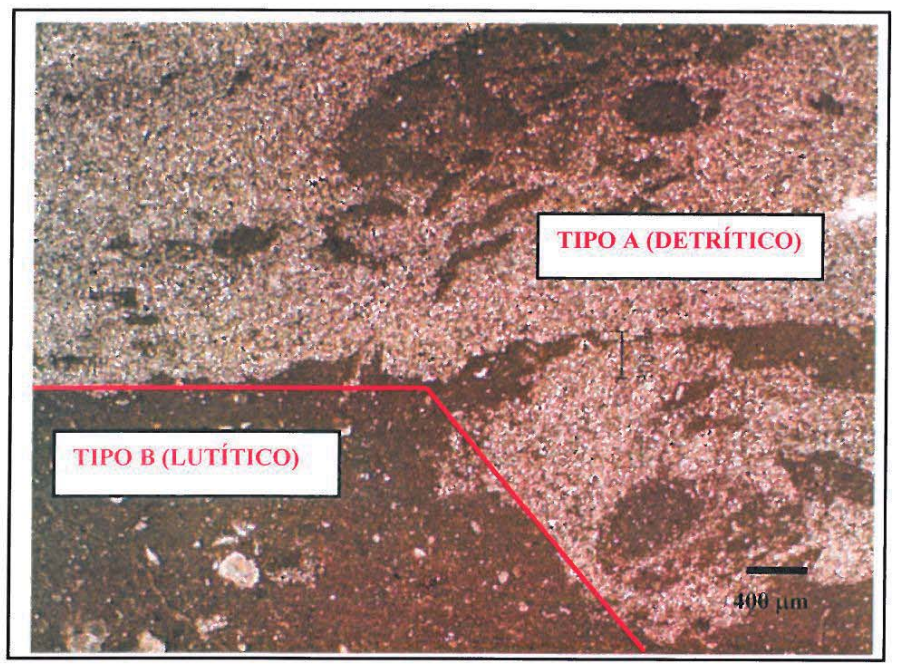

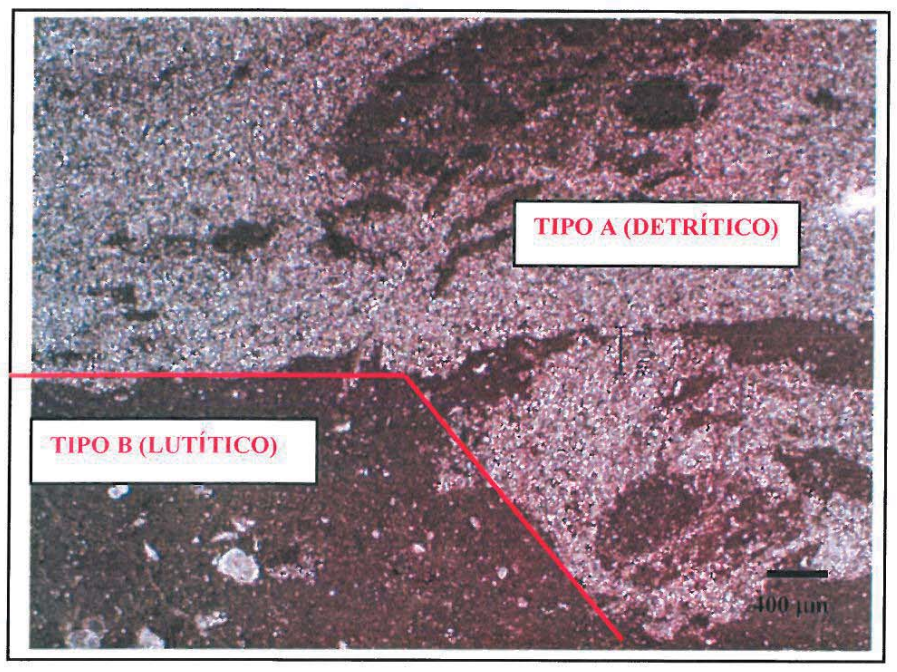

Microfotografía tomadas con nícoles paralelos (microfotografía superior) y nícoles cruzados (microfotografía inferior).que muestra el aspecto general de la roca, diferenciándose los dos tipos litológicos

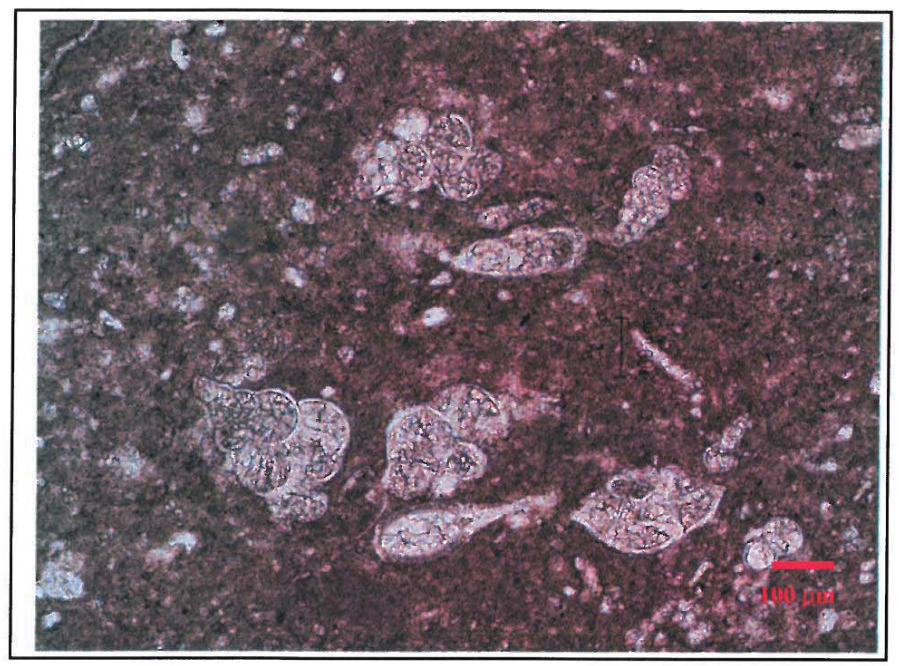

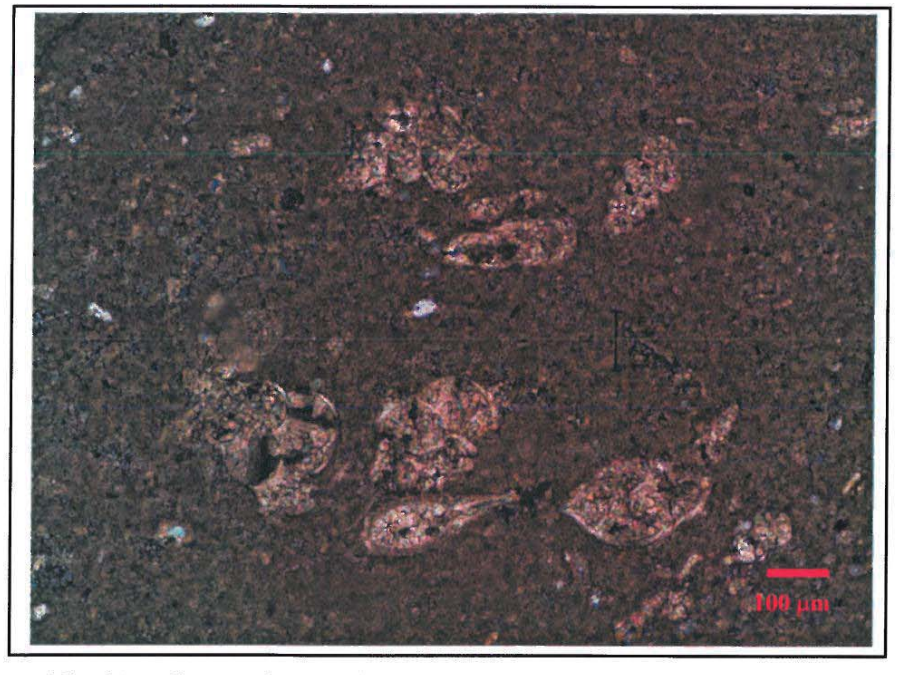

Microfotografías tomadas con nícoles paralelos (microfotografía superior) y nícoles cruzados (microfotografía inferior).que muestra el detalle de relictos fósiles rellenos de cristales de calcita.

MUESTRA MSS-6



Muestra en corte fresco del testigo analizado.



Laminas delgadas realizadas. A la derecha lámina a la que se le ha aplicado la tinción mixta para carbonatos.

Los resultados contenidos en el presente informe, sólo afectan al material sometido a ensayo.
Este informe no podrá ser reproducido parcialmente sin la aprobación por escrito del laboratorio que lo emite
ITC, S.A Zaragoza Autovía de Logroño, km 11,400 E-50180 UTEBO (Zaragoza) Tel. 976 787 000 Fax. 976 787 200

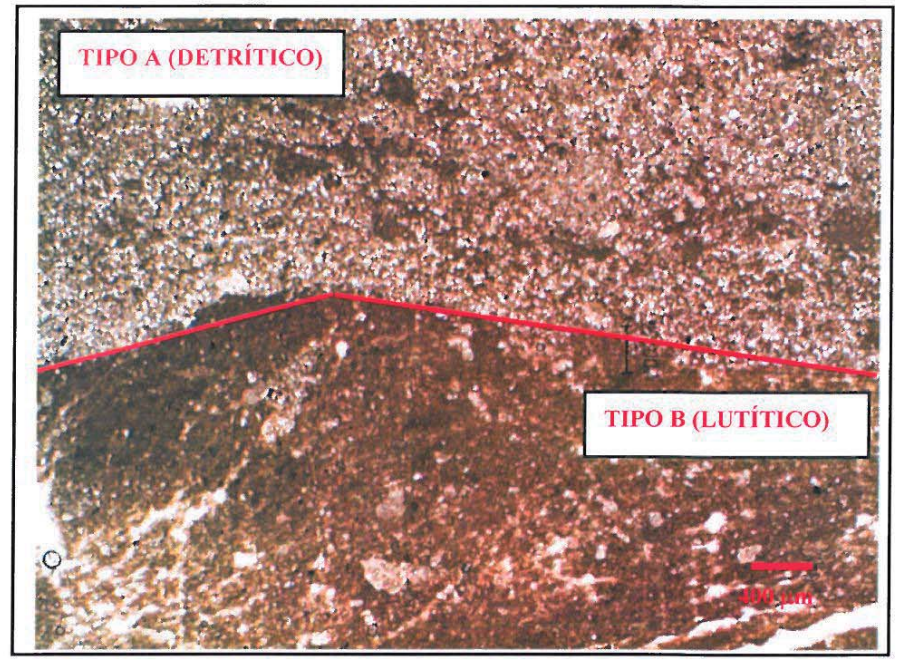

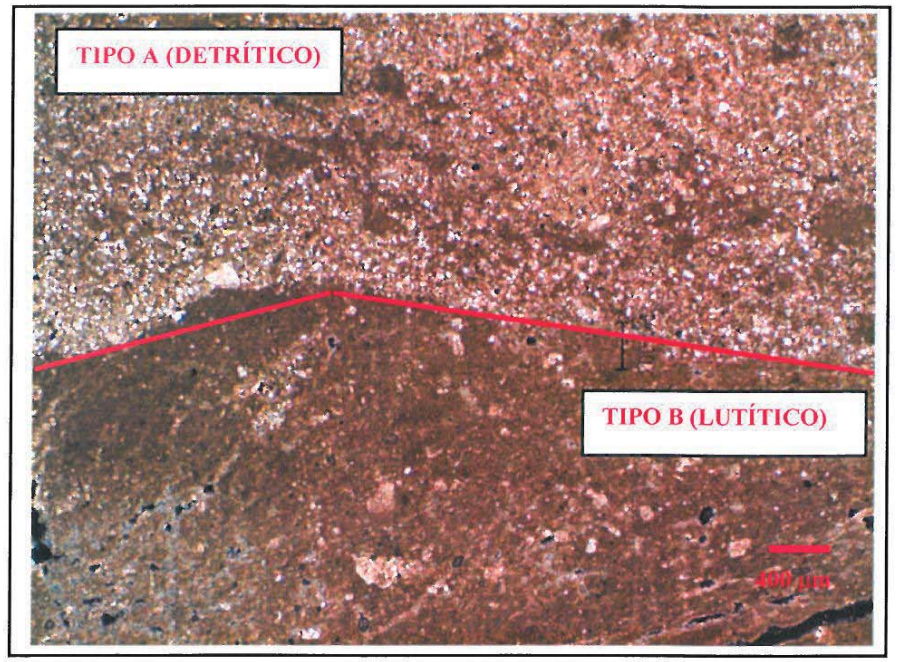

Microfotografía tomadas con nícoles paralelos (microfotografía superior) y nícoles cruzados (microfotografía inferior).que muestra el aspecto general de la roca,

Los resultados contenidos en el presente informe, sólo afectan al material sometido a ensayo.
Este informe no podrá ser reproducido parcialmente sin la aprobación por escrito del laboratorio que lo emite
ITC, S.A Zaragoza Autovía de Logroño, km 11,400 E-50180 UTEBO (Zaragoza) Tel. 976 787 000 Fax. 976 787 200

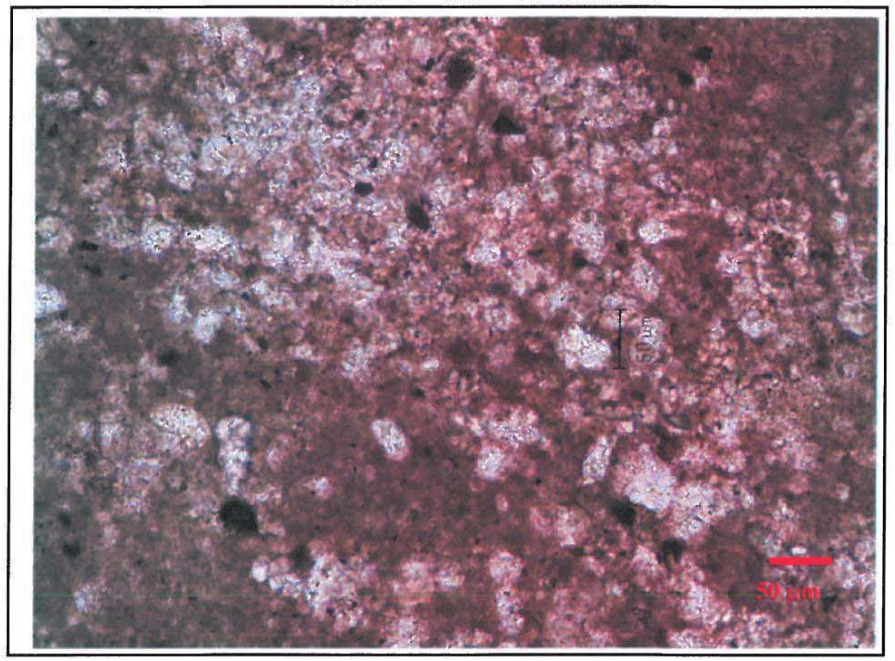



Microfotografías tomadas con nícoles paralelos (microfotografía superior) y nícoles cruzados (microfotografía inferior).que muestra el detalle de cantos detríticos de cuarzo.

Los resultados contenidos en el presente informe, sólo afectan al material sometido a ensayo.
Este informe no podrá ser reproducido parcialmente sin la aprobación por escrito del laboratorio que lo emite
ITC, S.A Zaragoza Autovía de Logroño, km 11,400 E-50180 UTEBO (Zaragoza) Tel. 976 787 000 Fax. 976 787 200

MUESTRA MSS-7



Muestra en corte fresco del testigo analizado.



Laminas delgadas realizadas. A la derecha lámina a la que se le ha aplicado la tinción mixta para carbonatos.

Los resultados contenidos en el presente informe, sólo afectan al material sometido a ensayo.
Este informe no podrá ser reproducido parcialmente sin la aprobación por escrito del laboratorio que lo emite
ITC, S.A Zaragoza Autovía de Logroño, km 11,400 E-50180 UTEBO (Zaragoza) Tel. 976 787 000 Fax. 976 787 200

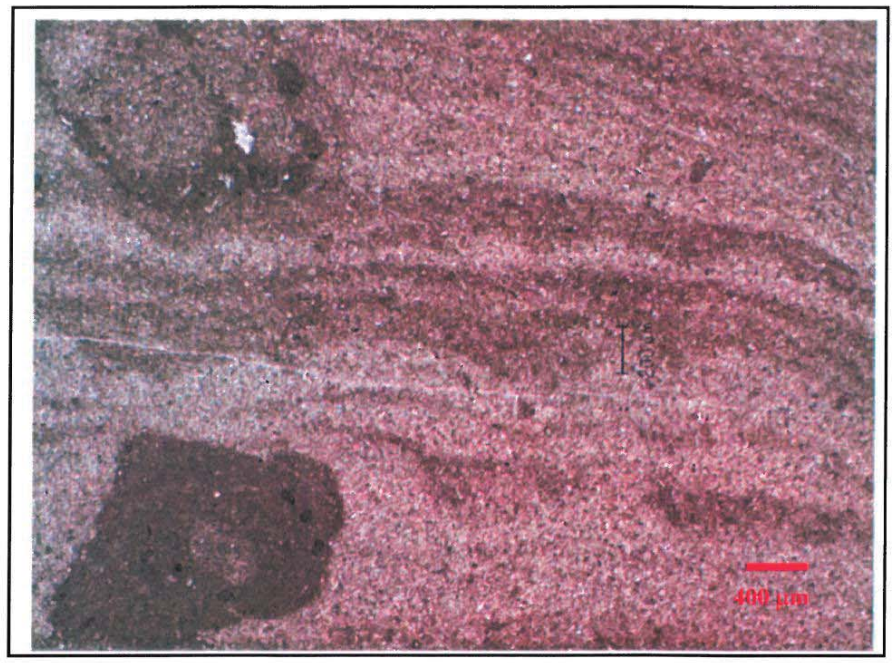

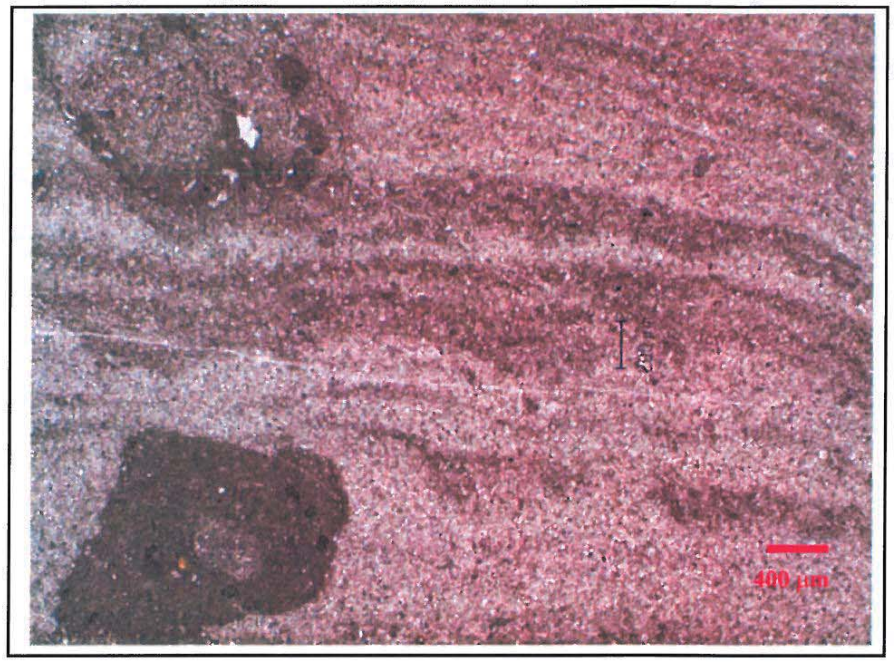

Microfotografía tomadas con nícoles paralelos (microfotografía superior) y nícoles cruzados (microfotografía inferior).que muestra el aspecto general de la roca,

Los resultados contenidos en el presente informe, sólo afectan al material sometido a ensayo.
Este informe no podrá ser reproducido parcialmente sin la aprobación por escrito del laboratorio que lo emite
ITC, S.A Zaragoza Autovía de Logroño, km 11,400 E-50180 UTEBO (Zaragoza) Tel. 976 787 000 Fax. 976 787 200

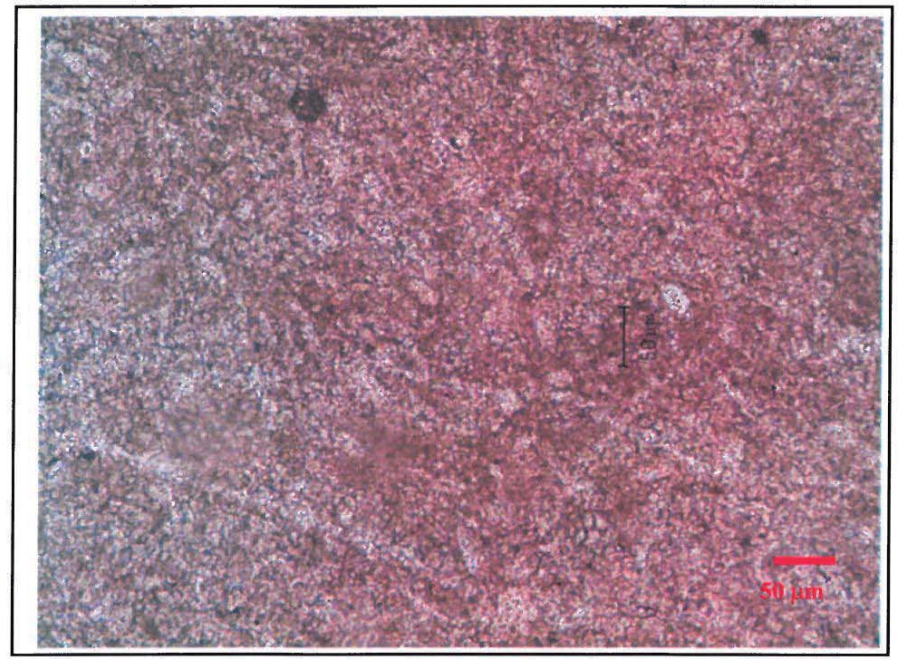



Microfotografías tomadas con nícoles paralelos (microfotografía superior) y nícoles cruzados (microfotografía inferior).que muestra el detalle de abundantes restos fósiles carboanatados y algún canto detrítico de cuarzo.

Los resultados contenidos en el presente informe, sólo afectan al material sometido a ensayo.
Este informe no podrá ser reproducido parcialmente sin la aprobación por escrito del laboratorio que lo emite
ITC, S.A Zaragoza Autovía de Logroño, km 11,400 E-50180 UTEBO (Zaragoza) Tel. 976 787 000 Fax. 976 787 200

Informe

CONTROL DE CALIDAD Y ASISTENCIA TÉCNICA EN EDIFICACIÓN, OBRA CIVIL, INDUSTRIA Y MEDIO AMBIENTE

Servicio / Obra:

CÁLCULO DEL ÍNDICE SCHIMAZECK DE TRES MUESTRA DE ROCA PROVENIENTES DE LOS SONDEOS:

MSS-13 de 60,00 m. a 60,30 m.

MSS-16 de 29,60 m. a 30,00 m.

MSS-19 de 33,60 m. a 34,20 m.

ESTUDIO DE ALTERNATIVAS DEL METRO DE SAN SEBASTIÁN

Expediente nº:

704520

Peticionario:

EUROESTUDIOS, S.L.
ZUATZU KALEA Nº 2, 1ª PLANTA OFICINA 5.
20018 DONOSTIA – SAN SEBASTIÁN

ITC Grupo ATISAE
en Alicante, Valencia, Murcia, Albacete, Ciudad Real, La Rioja, Zaragoza y Huesca

Centro ITC:

Instituto Técnico de la Construcción, S.A.
Autovía de Logroño km 11,400
50180 Utebo (Zaragoza)
Tel. 976 787 000 / Fax. 976 787 200
zaragoza@itcsa.es

Informe nº 704520

Fecha: 2010/11/02

Los resultados indicados son solamente aplicables y válidos para las muestras/ítems sometidos a ensayo/inspección. Este documento no podrá publicarse ni reproducirse total o parcialmente sin la debida autorización de ITC, S.A. Cuando este documento, por autorización expresa de ITC, S.A., forme parte de un documento más amplio, deberá hacerse mención expresa de su procedencia

GRUPO ATISAE
INSTITUTO TÉCNICO DE LA CONSTRUCCIÓN S.A.

704520

SUMARIO

1. - INTRODUCCIÓN

2. - TRABAJOS REALIZADOS

3. – CÁLCULO DEL ÍNDICE SCHIMAZECK

ANEJOS

I.- REPORTAJE FOTOGRÁFICO

II.- RESULTADOS DEL ENSAYO DE TRACCIÓN

Los resultados contenidos en el presente informe, sólo afectan al material sometido a ensayo.
Este informe no podrá ser reproducido parcialmente sin la aprobación por escrito del laboratorio que lo emite
ITC, S.A Zaragoza Autovía de Logroño, km 11,400 E-50180 UTEBO (Zaragoza) Tel. 976 787 000 Fax. 976 787 200

1. - INTRODUCCION

El presente informe ha sido encargado por la empresa EUROESTUDIOS y recoge los trabajos realizados para el cálculo del coeficiente Schimazeck mediante el cual se determina la abrasividad/rozabilidad de las rocas, realizados a tres muestras de roca recogida en los sondeos realizados para " Estudio de alternartivas del metro de San Sebastián".

Los ensayos que se reflejan en este informe se han realizado de acuerdo a la siguiente normativa:

- Ensayo para determinación de la resistencia a tracción indirecta de rocas mediante el procedimiento "Brasileño" según normativa UNE 22950/90.

- Estudio petrográfico según normativa UNE-EN 12407:2001. del cual únicamente se ha determinado mediante microscopio petrográfico la composición mineralógica porcentual de la roca y el tamaño medio de sus componentes.

Las muestras objeto de análisis fueron referenciadas como:
- Sondeo MSS-13 de 60,00 m a 60,30 m de profundidad.
- Sondeo MSS-16 de 29,60 m a 30,00 m de profundidad.
- Sondeo MSS-19 de 33,60 m a 34,20 m de profundidad.

Los resultados contenidos en el presente informe, sólo afectan al material sometido a ensayo.
Este informe no podrá ser reproducido parcialmente sin la aprobación por escrito del laboratorio que lo emite
ITC, S.A Zaragoza Autovía de Logroño, km 11,400 E-50180 UTEBO (Zaragoza) Tel. 976 787 000 Fax. 976 787 200

2. - TRABAJOS REALIZADOS

Sobre los testigos se han llevado a cabo ensayos a tracción indirecta por el procedimiento "Brasileño" donde se ejecutaron un total de 2 roturas para la muestra del sondeo MSS-13, 2 roturas para la muestra del sondeo MSS-16 y 2 roturas para la muestra del sondeo MSS-19, también se realizaron seis (6) láminas delgadas (dos por muestra) para determinar con microscopio petrográfico el contenido mineralógico porcentual y el tamaño medio de los minerales que componen la roca.

Las láminas delgadas se realizaron en la Facultad de ciencias (Dpto. Geodinámica) de la Universidad del País Vasco, para la observación petrográfica de las mismas se utilizó un microscopio de luz trasmitida y polarizada (Nikon Labophot 2pol).

De cara a la observación petrográfica tenemos que señalar que en el propio proceso de fabricación de la lámina algunos hechos observados a simple vista quedan eliminados o marcadamente modificados. Concretamente en el caso de la porosidad, ésta puede verse modificada, en general aumentada.

Dada la naturaleza carbonatada de la muestra analizada, se realizó sobre una lámina delgada de cada muestra una tinción mixta, según metodología de Lindholm y Finkelman (1973), que permite diferenciar las diferentes fases mineralógicas carbonatadas, concretamente permite distinguir la Calcita, Dolomita y Ankerita.

Los resultados contenidos en el presente informe, sólo afectan al material sometido a ensayo.
Este informe no podrá ser reproducido parcialmente sin la aprobación por escrito del laboratorio que lo emite
ITC, S.A Zaragoza Autovía de Logroño, km 11,400 E-50180 UTEBO (Zaragoza) Tel. 976 787 000 Fax. 976 787 200

3. – CÁLCULO DEL ÍNDICE SCHIMAZECK

El coeficiente F de Shimazeck para la determinación de la abrasividad/rozabilidad de las rocas viene dado por la fórmula:

$$F_{Schimazeck} = (Q^* \times d_{50} \times RT) / 100$$

Donde:

$F_{Schimazeck}$ = Coeficiente de abrasividad (N/mm).
Q^* = Contenido de cuarzo equivalente en minerales abrasivos (%)
d_{50} = Diámetro medio de los granos de cuarzo equivalente (mm).
RT = Resistencia a la tracción (N/mm^2)

- **Composición mineralógica: (Muestra Sondeo MSS-13)**

La muestra objeto de estudio presenta en general una textura homogénea. Se puede observar una laminación textural, en cuanto presencia de cantos carbonatados siendo estos más abundantes en una parte de la muestra con respecto a otra parte de la lámina con mayor presencia de barro carbonatado. A efectos del presente informe se considera una textura homogénea dado que el tamaño de grano es considerado de tamaño lutítico. La muestra está compuesta fundamentalmente por granos carbonatados, restos fósiles de composición calcítica y parcialmente dolomitizada, cantos de cuarzo y matriz micrítica (barro carbonatado). Se ha determinado la proporción relativa y los tamaños de los minerales presentes en la muestra, tal como se muestran en las siguientes tablas:

Tipo litológico detrítico (MSS-13)

Minerales de tamaño inferior a 20 μm	%	Tamaño medio (μm)
• Matriz micrítica (barro carbonatado) :	69%	Criptocristalino (<20 μm)
• Extraclastos micríticos :	14%	Criptocristalino (<20 μm)
• Opacos (óxidos de hierro):	3%	Criptocristalino (<20 μm)

Minerales de tamaño superior a 20 μm	%	Tamaño medio (μm)
• Cantos detríticos de cuarzo:	5%	40 μm
• Granos carbonatados y relictos fósiles (calcita-parcialmente dolomitizados):	6%	60 μm

Los resultados contenidos en el presente informe, sólo afectan al material sometido a ensayo.
Este informe no podrá ser reproducido parcialmente sin la aprobación por escrito del laboratorio que lo emite
ITC, S.A Zaragoza Autovía de Logroño, km 11,400 E-50180 UTEBO (Zaragoza) Tel. 976 787 000 Fax. 976 787 200

GRUPO ATISAE
INSTITUTO TÉCNICO DE LA CONSTRUCCIÓN S.A.
704520

Agrupando todos los constituyentes minerales de la roca que presentan un tamaño inferior a 20 μm como minerales de tamaño filosilicato y agrupando todos los componentes carbonatados de tamaño superior a 20 μm como granos carbonatados calcíticos, se puede sintetizar la composición de la roca para el cálculo del contenido en cuarzo equivalente del siguiente modo:

- Minerales de tamaño filosilicatos: 86%
- Granos carbonatados calcíticos: 6%
- Granos detríticos de cuarzo: 5%

Para cada componente de la roca se le asigna un factor de dureza Rosiwal:

- Minerales de tamaño filosilicato: 4
- Cuarzo: 100
- Calcita: 4,9

Considerando estos valores, el contenido de cuarzo equivalente en minerales abrasivos (Q*) sería:

Q* (Muestra MSS-13)= [(86 x 4) + (5 x 100) + (6 x 4,9)] /100

Q*(Muestra MSS-13) **= 8,73 %**

Asignando un valor medio de 20 μm a los constituyentes de la roca con tamaño inferior a 20 μm, obtenemos el tamaño medio (d_{50}) de los minerales que integran la roca:

d_{50} (Muestra MSS-13) **=** [(86 x 20) + (5 x 40) + (6 x 60) / 100

d_{50} (Muestra MSS-13) **= 22,8 μm**

Considerando estos valores obtenidos y la resistencia a tracción que se muestra en el anejo II, el coeficiente Schimazeck expresado en N/mm es:

$F_{Schimazeck}$ (Muestra MSS-13) = (8,73 x 0,0228 x 3,9) / 100

$F_{Schimazeck}$ (Muestra MSS-13) = **0,0077 N/mm**

Los resultados contenidos en el presente informe, sólo afectan al material sometido a ensayo.
Este informe no podrá ser reproducido parcialmente sin la aprobación por escrito del laboratorio que lo emite
ITC, S.A Zaragoza Autovía de Logroño, km 11,400 E-50180 UTEBO (Zaragoza) Tel. 976 787 000 Fax. 976 787 200

- **Composición mineralógica: (Muestra Sondeo MSS-16)**

La muestra analizada presenta una textura homogénea, compuesta fundamentalmente por abundantes granos carbonatados, relictos fósiles rellenos de calcita parcialmente dolomitizada, cantos detríticos de cuarzo, extraclastos carbonatados compuestos por barro carbonatado y una matriz micrítica con abundante contenido en óxidos de hierro, lo que le confiere a la muestra un aspecto rojizo.

Se ha determinado la proporción relativa y los tamaños de los minerales de la muestra analizada, tal como se muestra en las siguiente tabla:

Tipo litológico detrítico (MSS-16)

Minerales de tamaño inferior a 20 μm	%	Tamaño medio (μm)
• Matriz micrítica (barro carbonatado) :	72%	Criptocristalino (<20 μm)
• Extraclastos micríticos :	3%	Criptocristalino (<20 μm)

Minerales de tamaño superior a 20 μm	%	Tamaño medio (μm)
• Cantos detríticos de cuarzo:	9%	35 μm
• Granos carbonatados y relictos fósiles (calcita parcialmente dolomitizada):	16%	70 μm

Agrupando todos los constituyentes minerales de la roca que presentan un tamaño inferior a 20 μm como minerales de tamaño filosilicato y agrupando todos los componentes carbonatados de tamaño superior a 20 μm como granos carbonatados calcíticos, se puede sintetizar la composición de la roca para el cálculo del contenido en cuarzo equivalente del siguiente modo:

- Minerales de tamaño filosilicato: 75%
- Cuarzo : 9%
- Calcita: 16%

Para cada componente de la roca se le asigna un factor de dureza Rosiwal:

- Minerales de tamaño filosilicato: 4
- Cuarzo: 100
- Calcita: 4,9

Los resultados contenidos en el presente informe, sólo afectan al material sometido a ensayo.
Este informe no podrá ser reproducido parcialmente sin la aprobación por escrito del laboratorio que lo emite
ITC, S.A Zaragoza Autovia de Logroño, km 11,400 E-50180 UTEBO (Zaragoza) Tel. 976 787 000 Fax. 976 787 200

GRUPO ATISAE
INSTITUTO TÉCNICO DE LA CONSTRUCCIÓN S.A.

704520

Considerando estos valores, el contenido de cuarzo equivalente en minerales abrasivos (Q*) sería:

Q* (Muestra MSS-16)= [(75 x 4) + (9 x 100) + (16 x 4,9)] /100

Q*(Muestra MSS-16) **= 12,78 %**

Asignando un valor medio de 20 μm a los constituyentes de la roca con tamaño inferior a 20 μm, obtenemos el tamaño medio (d_{50}) de los minerales que integran la roca:

d_{50} (Muestra MSS-16) **=** [(75 x 20) + (9 x 35) + (16 x 70) / 100

d_{50} (Muestra MSS-16) **= 29,4 μm**

Considerando estos valores obtenidos y la resistencia a tracción que se muestra en el anejo II, el coeficiente Schimazeck expresado en N/mm es:

$F_{Schimazeck}$ (Muestra MSS-16) = (12,78 x 0,0294 x 3,9) / 100

$F_{Schimazeck}$ (Muestra MSS-16) = **0,0146 N/mm**

Los resultados contenidos en el presente informe, sólo afectan al material sometido a ensayo.
Este informe no podrá ser reproducido parcialmente sin la aprobación por escrito del laboratorio que lo emite
ITC, S.A Zaragoza Autovia de Logroño, km 11,400 E-50180 UTEBO (Zaragoza) Tel. 976 787 000 Fax. 976 787 200

- **Composición mineralógica: (MSS-19)**

La muestra analizada presenta una textura homogénea, compuesta fundamentalmente por granos carbonatados, relictos fósiles rellenos de calcita parcialmente dolomitizada, cantos detríticos de cuarzo, extraclastos carbonatados compuestos por barro carbonatado y una matriz micrítica. La muestra presenta finas láminas compuestas por barro carbonatado.

Se ha determinado la proporción relativa y los tamaños de los minerales de la muestra analizada, tal como se muestra en las siguiente tabla:

Minerales de tamaño inferior a 20 μm	%	Tamaño (μm)
• Matriz micrítica (barro carbonatado) :	67%	Criptocristalino (<20 μm)
• Extraclastos micríticos :	6%	Criptocristalino (<20 μm)

Minerales de tamaño superior a 20 μm	%	Tamaño (μm)
• Relictos de microfósiles y granos carbonatados (calcita parcialmente dolomitizada):	22%	80 μm
• Granos detríticos de cuarzo:	5%	40 μm

Considerando los minerales con un tamaño inferior a 20 μm como minerales de tamaño filosilicato y agrupando todos los componentes carbonatados de tamaño superior a 20 μm como granos carbonatados calcíticos, se puede sintetizar la composición de la roca para el cálculo del contenido en cuarzo equivalente del siguiente modo:

- Filosilicatos: 73%
- Granos carbonatados calcíticos: 22%
- Granos detríticos de cuarzo: 5%

Por otra parte, para cada componente de la roca se le asigna un factor de dureza Rosiwal:

- Filosilicatos: 4
- Calcita: 4,9
- Cuarzo: 100

Los resultados contenidos en el presente informe, sólo afectan al material sometido a ensayo.
Este informe no podrá ser reproducido parcialmente sin la aprobación por escrito del laboratorio que lo emite
ITC, S.A Zaragoza Autovía de Logroño, km 11,400 E-50180 UTEBO (Zaragoza) Tel. 976 787 000 Fax. 976 787 200

GRUPO ATISAE
INSTITUTO TÉCNICO DE LA CONSTRUCCIÓN S.A.

704520

Considerando estos valores, el contenido de cuarzo equivalente en minerales abrasivos (Q*) sería:

Q* (Muestra MSS 19)= [(73 x 4) + (22 x 4,9) + (5 x 100)] /100

Q*(Muestra MSS-19) **= 8,99 %**

Asignando un valor medio de 20 μm a los constituyentes de la roca con tamaño inferior a 20 μm, obtenemos el tamaño medio (d_{50}) de los minerales que integran la roca:

d_{50} = [(73 x 20) + (22 x 80) + (5 x 40) / 100

d_{50} (Muestra MSS-19) **= 34,2 μm**

Considerando estos valores obtenidos y la resistencia a tracción que se muestra en el anejo II, el coeficiente Schimazeck expresado en N/mm es :

$F_{Schimazeck}$ (Muestra MSS-19) = (8,99 x 0,0342 x 1,5) / 100

$F_{Schimazeck}$ (Muestra MSS-19) = **0,0046 N/mm**

El presente informe consta de 23 hojas incluyendo reportaje fotográfico y actas de resultados del ensayo a tracción.

Utebo (Zaragoza), a 02 de noviembre de 2010.

JORGE NET ORTEGA
Licenciado en Ciencias Geológicas

ROBERTO MOYA GONZALEZ
Director del Dpto. de Geología y Geotecnia

VºBº

FCO.JAVIER PEREZ VARELA
Delegado de Aragón

Los resultados contenidos en el presente informe, sólo afectan al material sometido a ensayo.
Este informe no podrá ser reproducido parcialmente sin la aprobación por escrito del laboratorio que lo emite
ITC, S.A Zaragoza Autovía de Logroño, km 11,400 E-50180 UTEBO (Zaragoza) Tel. 976 787 000 Fax. 976 787 200

I. – REPORTAJE FOTOGRÁFICO

Los resultados contenidos en el presente informe, sólo afectan al material sometido a ensayo.
Este informe no podrá ser reproducido parcialmente sin la aprobación por escrito del laboratorio que lo emite
ITC, S.A Zaragoza Autovía de Logroño, km 11,400 E-50180 UTEBO (Zaragoza) Tel. 976 787 000 Fax. 976 787 200

GRUPO ATISAE
INSTITUTO TÉCNICO DE LA CONSTRUCCIÓN S.A.

704520

MUESTRA MSS-13



Muestra en corte fresco del testigo analizado.



Laminas delgadas realizadas. A la izquierda lámina a la que se le ha aplicado la tinción mixta para carbonatos.

Los resultados contenidos en el presente informe, sólo afectan al material sometido a ensayo.
Este informe no podrá ser reproducido parcialmente sin la aprobación por escrito del laboratorio que lo emite
ITC, S.A Zaragoza Autovía de Logroño, km 11,400 E-50180 UTEBO (Zaragoza) Tel. 976 787 000 Fax. 976 787 200





Microfotografía tomadas con nícoles paralelos (microfotografía superior) y nícoles cruzados (microfotografía inferior).que muestra el aspecto general de la roca.

Los resultados contenidos en el presente informe, sólo afectan al material sometido a ensayo.
Este informe no podrá ser reproducido parcialmente sin la aprobación por escrito del laboratorio que lo emite
ITC, S.A Zaragoza Autovia de Logroño, km 11,400 E-50180 UTEBO (Zaragoza) Tel. 976 787 000 Fax. 976 787 200





Microfotografías tomadas con nícoles paralelos (microfotografía superior) y nícoles cruzados (microfotografía inferior).que muestra cantos de cuarzo, opacos y algún relicto fósil flotando en una matriz micrítica.

Los resultados contenidos en el presente informe, sólo afectan al material sometido a ensayo.
Este informe no podrá ser reproducido parcialmente sin la aprobación por escrito del laboratorio que lo emite
ITC, S.A Zaragoza Autovia de Logroño, km 11,400 E-50180 UTEBO (Zaragoza) Tel. 976 787 000 Fax. 976 787 200

MUESTRA MSS-16



Muestra en corte fresco del testigo analizado.



Laminas delgadas realizadas. A la izquierda lámina a la que se le ha aplicado la tinción mixta para carbonatos.

Los resultados contenidos en el presente informe, sólo afectan al material sometido a ensayo.
Este informe no podrá ser reproducido parcialmente sin la aprobación por escrito del laboratorio que lo emite
ITC, S.A. Zaragoza Autovia de Logroño, km 11,400 E-50180 UTEBO (Zaragoza) Tel. 976 787 000 Fax. 976 787 200

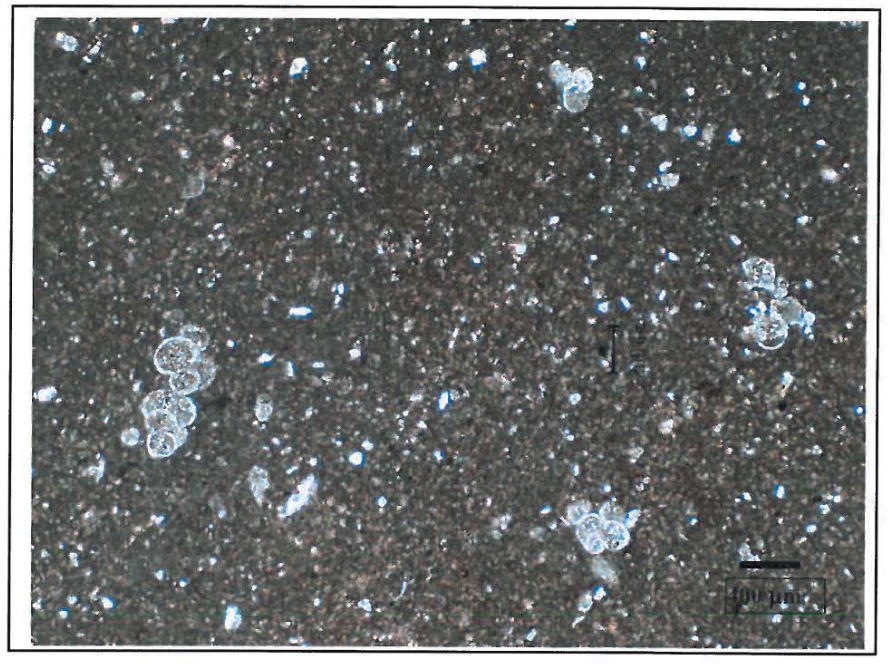



Microfotografía tomadas con nícoles paralelos (microfotografía superior) y nícoles cruzados (microfotografía inferior).que muestra el aspecto general de la roca,

Los resultados contenidos en el presente informe, sólo afectan al material sometido a ensayo.
Este informe no podrá ser reproducido parcialmente sin la aprobación por escrito del laboratorio que lo emite
ITC, S.A. Zaragoza Autovia de Logroño, km 11,400 E-50180 UTEBO (Zaragoza) Tel. 976 787 000 Fax. 976 787 200

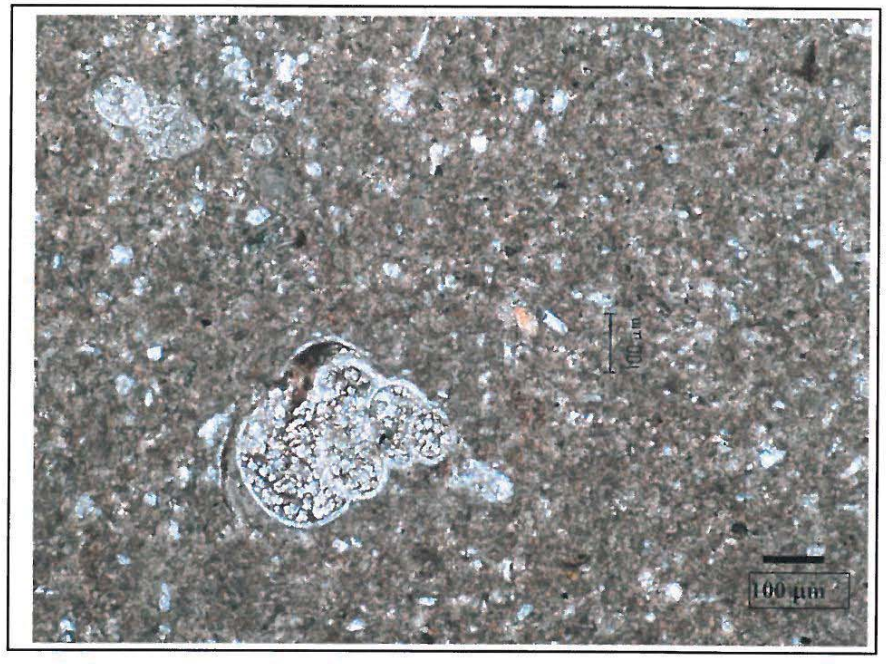

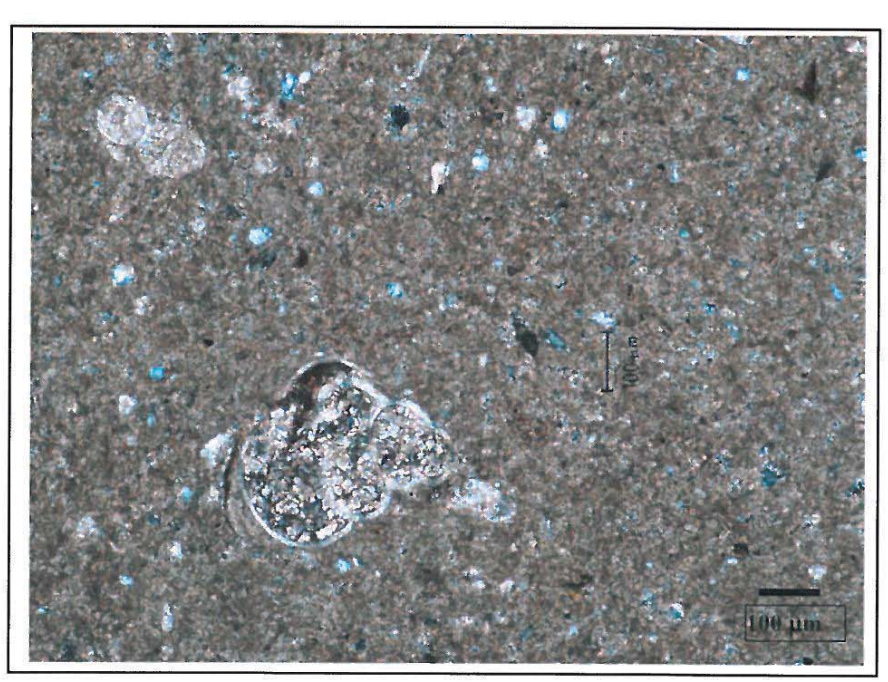

Microfotografías tomadas con nícoles paralelos (microfotografía superior) y nícoles cruzados (microfotografía inferior).que muestra el detalle de un foraminífero.

Los resultados contenidos en el presente informe, sólo afectan al material sometido a ensayo.
Este informe no podrá ser reproducido parcialmente sin la aprobación por escrito del laboratorio que lo emite
ITC, S.A Zaragoza Autovía de Logroño, km 11,400 E-50180 UTEBO (Zaragoza) Tel. 976 787 000 Fax. 976 787 200

MUESTRA MSS-19



Muestra en corte fresco del testigo analizado.



Laminas delgadas realizadas. A la izquierda lámina a la que se le ha aplicado la tinción mixta para carbonatos.

Los resultados contenidos en el presente informe, sólo afectan al material sometido a ensayo.
Este informe no podrá ser reproducido parcialmente sin la aprobación por escrito del laboratorio que lo emite
ITC, S.A Zaragoza Autovía de Logroño, km 11,400 E-50180 UTEBO (Zaragoza) Tel. 976 787 000 Fax. 976 787 200





Microfotografía tomadas con nícoles paralelos (microfotografía superior) y nícoles cruzados (microfotografía inferior).que muestra el aspecto general de la roca,

Los resultados contenidos en el presente informe, sólo afectan al material sometido a ensayo.
Este informe no podrá ser reproducido parcialmente sin la aprobación por escrito del laboratorio que lo emite
ITC, S.A Zaragoza Autovía de Logroño, km 11,400 E-50180 UTEBO (Zaragoza) Tel. 976 787 000 Fax. 976 787 200

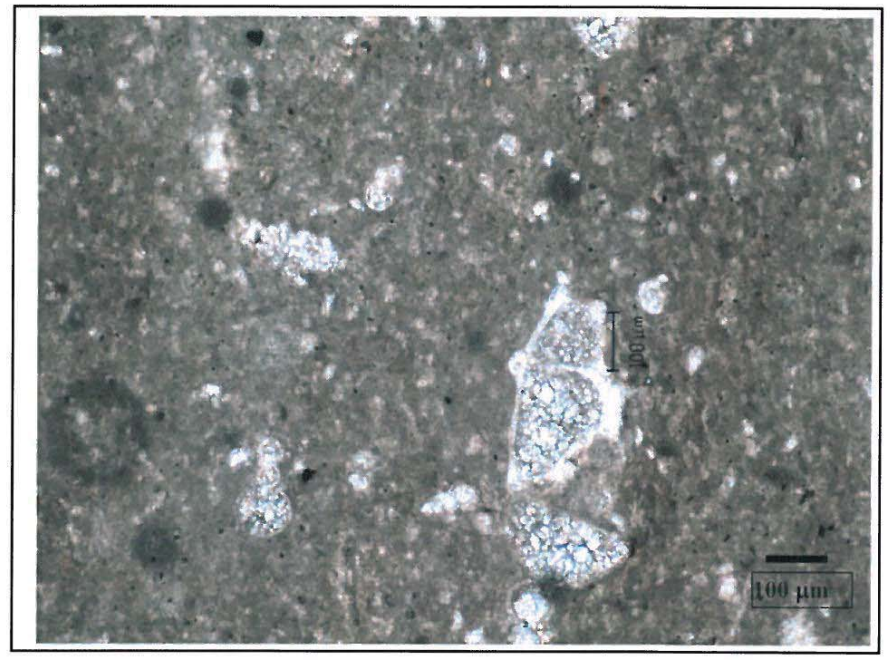

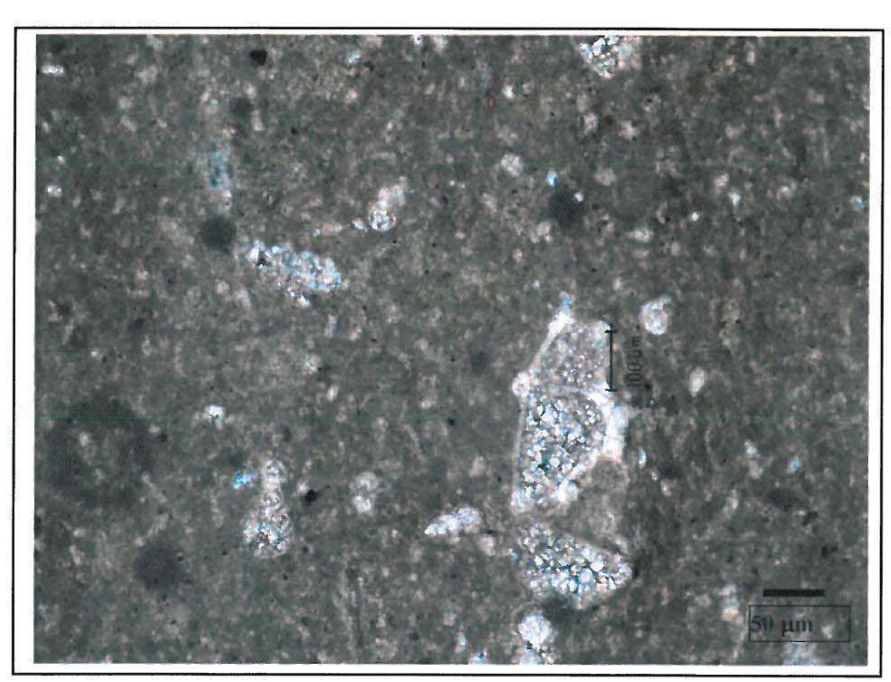

Microfotografías tomadas con nícoles paralelos (microfotografía superior) y nícoles cruzados (microfotografía inferior).que muestra el detalle de un foraminifero de composición calcítica parcialmente dolomitizado.

Los resultados contenidos en el presente informe, sólo afectan al material sometido a ensayo.
Este informe no podrá ser reproducido parcialmente sin la aprobación por escrito del laboratorio que lo emite
ITC, S.A Zaragoza Autovía de Logroño, km 11,400 E-50180 UTEBO (Zaragoza) Tel. 976 787 000 Fax. 976 787 200

NAVARRA NAFARROA

LABORATORIO DE ENSAYOS NAVARRA, S.A.
SERVICIOS INTEGRALES DE CONTROL DE CALIDAD

- ✔ Asesoramiento Técnico. Estudios de Patologías
- ✔ **Estudios Geotécnicos**
- ✔ Control de Calidad en Obra Pública y Edificación
- ✔ **Control de Aislamiento Acústico y Niveles Sonoros**
- ✔ Estudios de Contaminación de Suelos
- ✔ **Control de Calidad de Aguas y Vertidos**

Polígono Industrial Landaben Calle L. 31012 Pamplona (Navarra).Teléfono: 948 18 73 53 -Fax: 948 18 83 88. e-mail: labensa@labensa.com. CIF A31465073

EMPRESA CERTIFICADA
UNE-EN ISO 14001
EXPEDIENTE: GA-2005/0153

INFORME DE ENSAYO			
Nº Muestra:	2010 / 3615	**F. Informe:**	21/06/2010
Albarán:	0	**Expediente:**	14904
F. Muestreo:	08/06/2010		
Solicitante:	4160 EUROESTUDIOS. Ingenieros de Consulta		
Obra:	Campaña para el estudio del Metro - Nº de Orden: 518.50 -		

EUROESTUDIOS. Ingenieros de Consulta
Zuatzu Kalea, nº 2 Edificio Igueldo
20018-San Sebastian
Gipuzkoa

ACTA Nº: 2010/6005

DATOS DE LA MUESTRA

Tipo de muestra / Código	Testigo parafinado / MTP-1
Sondeo	MSS-10
Profundidad de la muestra	12.30 - 12.60 m
Profundidad del ensayo	12.30 - 12.60 m
Litología	Referencia: "Flysch"
Observaciones	Muestra suministrada por el peticionario. Presenta un bandeado y zonas con laminación con un buzamiento de 38º .

ENSAYOS REALIZADOS

ESTABILIDAD DE LOS ÁRIDOS Y FRAGMENTOS DE ROCA FRENTE A LA ACCIÓN DE DESMORONAMIENTO EN AGUA S/NLT-255/99

	TAMIZ (UNE)	Nº PARTÍCULAS	MASA (g)	% RETENIDO GRANULOMETRÍA ORIGINAL	MASA ENSAYADA (g)	Nº PARTÍCULAS ENSAYADAS	MATERIAL SECO RETENIDO (g)	% RETENIDO	% PÉRDIDA TOTAL	% PÉRDIDA MEDIA
		DATOS PREVIOS A INMERSION					TRAS 24 HORAS DE INMERSION Y SECADO (2 ciclos)			
ÁRIDO GRUESO	63		770.2	37.3	770.20		769.80	99.9	0.05	0.02
	40									
	20									
	10		995.7	48.2	995.70		966.30	97.0	3.0	1.40
	5		298.2	14.4	298.20		293.70	98.5	1.5	0.20
	TOTAL		2064.1	100	2064					**1.70**
ÁRIDO FINO	2.5		102.9	100.0	102.90		99.0	96.2	3.8	3.80
	1.25									
	0.63									
	0.32									
	FONDO									
	TOTAL		102.9	100	102.90					**3.80**

NOTA:
- Ensayo realizado a partir de testigo parafinado. Se emplea un framento del testigo de unos 8 cm de longitud y con el resto se prepara una granulometria por machaqueo.Al machacar la muestra, las zonas laminadas producen lajas.

EXAMEN CUALITATIVO:
- La perdida de masa tras la inmersión se produce por rotura en los bordes y aristas de las particulas en todas las fracciones de la muestra, especialmente en las particulas que presentan planos de fractura con impregnación de óxidos.

COPIAS:
EUROESTUDIOS. Ingenieros de Consulta -

Vº Bº Director del Laboratorio

Vº Bº Técnico Responsable

LABORATORIO DE ENSAYOS ACREDITADO POR EL LABORATEGIA
NAVARRA NAFARROA
ARQUITECTOS TECNICOS ARKITEKTO TEKNIKOAK

Inscrito en el Registro General de Laboratorios de Ensayos acreditados en la áreas técnicas de acreditación: EHA, GTC, GTL, VSC, AFC, AFH, ACC, ACH, APC, APH y AMC.

Los resultados contenidos en el presente informe sólo se refieren al material sometido a ensayo. Este informe no podrá ser reproducido parcialmente sin el consentimiento por escrito del Laboratorio.

NAVARRA NAFARROA

LABORATORIO DE ENSAYOS NAVARRA, S.A.
SERVICIOS INTEGRALES DE CONTROL DE CALIDAD

- ✔ Asesoramiento Técnico. Estudios de Patologías
- ✔ **Estudios Geotécnicos**
- ✔ Control de Calidad en Obra Pública y Edificación
- ✔ **Control de Aislamiento Acústico y Niveles Sonoros**
- ✔ Estudios de Contaminación de Suelos
- ✔ **Control de Calidad de Aguas y Vertidos**

Polígono Industrial Landaben Calle L. 31012 Pamplona (Navarra).Teléfono: 948 18 73 53 -Fax: 948 18 83 88. e-mail: labensa@labensa.com. CIF A31465073

EMPRESA CERTIFICADA
UNE-EN ISO 9001
EXPEDIENTE: ER-0015/2002

INFORME DE ENSAYO			
Nº Muestra:	3615	**F. Informe:**	21/06/2010
Albarán:	0	**Expediente:**	14904
F. Muestreo:	08/06/2010		
Solicitante:	4160 EUROESTUDIOS. Ingenieros de Consulta		
Obra:	Campaña para el estudio del Metro - Nº de Orden: 518.50 -		

EUROESTUDIOS. Ingenieros de Consulta
Zuatzu Kalea, nº 2 Edificio Igueldo
20018-San Sebastian
Gipuzkoa

DATOS DE LA MUESTRA

Tipo de muestra / Código	Testigo parafinado / MTP-1
Sondeo	MSS-10
Profundidad de la muestra	12.30 - 12.60 m
Profundidad del ensayo	12.30 - 12.60 m
Litología	Referencia: "Flysch"
Observaciones	Muestra suministrada por el peticionario

ENSAYOS REALIZADOS

DETERMINACIÓN DE LA DURABILIDAD AL DESMORONAMIENTO DE ROCAS BLANDAS *S/NLT 251/91*

Indice de Sehudes (2º ciclo) I_{d2}:	**98.3**

OBSERVACIONES:

*** Ensayo realizado con agua de red a 21ºC.**

*** Aspecto de los fragmentos retenidos en el tambor: Tipo I.**



Aspecto tras el 1er ciclo
Muy pocas partículas desprendidas



Aspecto tras el 2º ciclo
Escasas partículas desprendidas

*** Aspecto del material que pasó a través del tambor:**

Tras el primer ciclo: Poco polvo y escasas partículas pequeñas. Total recogido: 1.1 gramos.

Tras el segundo ciclo: muy pocas partículas y un poco de polvo. Total recogido 0.5 gramos.

COPIAS:
EUROESTUDIOS. Ingenieros de Consulta -

Vº Bº Director del Laboratorio

Vº Bº Técnico Responsable

LABORATORIO DE ENSAYOS ACREDITADO POR EL LABORATEGIA
NAVARRA NAFARROA
ARQUITECTOS TECNICOS ARKITEKTO TEKNIKOAK

Inscrito en el Registro General de Laboratorios de Ensayos acreditados en la áreas técnicas de acreditación: Area de control de hormigón en masa o armado y sus materiales constituyentes (HA). Area de ensayos de laboratorio de mecánica del suelo (SE). Area de toma de muestras inalteradas, ensayos y pruebas in-situ de suelos (ST). Area de suelos, áridos, mezclas bituminosas y sus materiales constituyentes en viales (SV).

Los resultados contenidos en el presente informe sólo se refieren al material sometido a ensayo. Este informe no podrá ser reproducido parcialmente sin el consentimiento por escrito del Laboratorio.

INSTITUTO TÉCNICO DE LA CONSTRU

Autovía de Logroño, Km. 11,4
50180 UTEBO (Zaragoza)
ESPAÑA (Spain)
Tel.: 97678700
Fax: 97678700

EUROESTUDIOS

ZUATZU KALEA, 2 -1ª planta. Oficina 5.

20018 Donostia /San Sebastian.

OBRA: ESTUDIO DE ALTERNATIVAS DEL METRO DE SAN SEBASTIAN

ANÁLISIS Nº : Z-1930/2010

De: Una muestra de roca

Tomada en : MSS-5 DE 22.80 A 23.20 M.

Presentada en fecha: 08/04/2010

Fecha realización ensayo: 12 a 14 de Mayo de 2010

DURABILIDAD AL DESMORONAMIENTO DE ROCAS BLANDAS NLT-251/91

Tipo de material:	Roca
Naturaleza del líquido utilizado:	Agua del grifo
Temperatura del agua:	23 º C
Aspecto de los fragmentos retenidos: (Piezas virtualmente intactas)	Tipo I

PESO MUESTRA INICIAL SECA g		607,9
PESO MUESTRA TAMIZADA Y SECA (CICLO 1) g		601,2
PESO MUESTRA TAMIZADA Y SECA (CICLO 2) g		594,9
I_{d1} =	**98,9**	**%**
I_{d2} =	**97,9**	**%**

Vº Bº

Zaragoza, 14 de mayo de 2010

FRCO JAVIER PEREZ VARELA
Director de la Delegación

JESÚS CALVO NOTIVOLI
Director DPT de Viales

INSTITUTO TECNICO DE LA CONSTRUCCION S.A. Autovia de Logroño Km. 11,4 50180 UTEBO - (Zaragoza)

Los resultados contenidos en el presente informe, sólo afectan al material sometido a ensayo.
Este informe no podrá ser reproducido parcialmente sin la aprobación por escrito del laboratorio que lo emite

GRUPO ATISAE
INSTITUTO TÉCNICO DE LA CONSTRUCCIÓN S.A.

Ensayo de desmoronamiento

Cliente: **EUROESTUDIOS**
ZUATZU KALEA Nº 2, 1ª PLANTA. OFICINA 5
20018 SAN SEBASTIAN

Informe:	**Z-1930-13/2010**		
Obra:	**Estudio de alternativas, metro de San Sebastian**		
Procedencia de muestra:	Sondeo MSS-5 de 22,80 a 23,20 m. de profundidad		
Toma de muestra:	Tomada por el cliente	Fecha toma de muestra	08/04/2010
		Fecha inicio ensayos:	28/04/2010
		Fecha final ensayos:	30/04/2010

Resultados

Ensayo de estabilidad de los áridos y fragmentos de roca frente a la acción de desmoronamiento en agua
NLT-255/99

Pérdida en peso: 0,07 %

Estado de la muetra al final del ensayo: La muestra se agrieta a favor de planos de debilidad





Observaciones:

V°B°

FCO. JAVIER PEREZ VARELA
Director de la Delegación

Zaragoza, 10 de Mayo de 2010

ROBERTO MOYA GONZÁLEZ
Director del DPT de Geologia y Geotecnia

INSTITUTO TECNICO DE LA CONSTRUCCION S.A. Autovia de Logroño Km. 11,4 50180 UTEBO - (Zaragoza)

Los resultados contenidos en el presente informe sólo afectan al material sometido a ensayo. Este informe no podrá ser reproducido parcialmente sin la aprobación por escrito del laboratorio que lo emite.
Acreditado por la D.G.A. (resolución de 27.03.07, e inscrito en el Registro General de Laboratorios de Ensayos del Ministerio de Fomento con el número de registro 04 003 GTL 07 BHC

INSTITUTO TÉCNICO DE LA CONSTRU

Autovía de Logroño, Km. 11,4
50180 UTEBO (Zaragoza)
ESPAÑA (Spain)
Tel.: 97678700
Fax: 97678700

EUROESTUDIOS

ZUATZU KALEA, 2 -1ª planta. Oficina 5.

20018 Donostia /San Sebastian.

OBRA: ESTUDIO DE ALTERNATIVAS DEL METRO DE SAN SEBASTIAN

ANÁLISIS Nº : Z-1931/2010

De: Una muestra de roca

Tomada en : MSS-7 DE 23.40 A 23.70 M.

Presentada en fecha: 08/04/2010

Fecha realización ensayo: 12 a 14 de Mayo de 2010

DURABILIDAD AL DESMORONAMIENTO DE ROCAS BLANDAS NLT-251/91

Tipo de material:	Roca
Naturaleza del líquido utilizado:	Agua del grifo
Temperatura del agua:	23 º C
Aspecto de los fragmentos retenidos: (Piezas virtualmente intactas)	Tipo I

PESO MUESTRA INICIAL SECA g		592,4
PESO MUESTRA TAMIZADA Y SECA (CICLO 1) g		562,5
PESO MUESTRA TAMIZADA Y SECA (CICLO 2) g		559,3
I_{d1} =	**95.0**	**%**
I_{d2} =	**94.4**	**%**

Vº Bº

Zaragoza, 14 de mayo de 2010

FRCO JAVIER PEREZ VARELA
Director de la Delegación

JESUS CALVO NOTIVOLI
Director DPT de Viales

INSTITUTO TÉCNICO DE LA CONSTRUCCIÓN S.A. Autovía de Logroño Km. 11,4 50180 UTEBO - (Zaragoza)

Los resultados contenidos en el presente informe, sólo afectan al material sometido a ensayo.
Este informe no podrá ser reproducido parcialmente sin la aprobación por escrito del laboratorio que lo emite

GRUPO ATISAE
INSTITUTO TÉCNICO DE LA CONSTRUCCIÓN S.A.

Ensayo de desmoronamiento

Cliente: **EUROESTUDIOS**
ZUATZU KALEA Nº 2, 1ª PLANTA. OFICINA 5
20018 SAN SEBASTIAN

Informe:	**Z-1931-15/2010**		
Obra:	**Estudio de alternativas, metro de San Sebastian**		
Procedencia de muestra:	Sondeo MSS-7 de 23,40 a 23,70 m. de profundidad		
Toma de muestra:	Tomada por el cliente	Fecha toma de muestra	08/04/2010
		Fecha inicio ensayos:	28/04/2010
		Fecha final ensayos:	30/04/2010

Resultados

Ensayo de estabilidad de los áridos y fragmentos de roca frente a la acción de desmoronamiento en agua
NLT-255/99

Pérdida en peso: 0,07 %

Estado de la muetra al final del ensayo: La muestra se agrieta a favor de planos de debilidad y se altera parcialmente en zonas menos cementadas





Observaciones:

V°B°

FCO. JAVIER PEREZ VARELA
Director de la Delegación

Zaragoza, 10 de Mayo de 2010

ROBERTO MOYA GONZÁLEZ
Director del DPT de Geología y Geotecnia

INSTITUTO TÉCNICO DE LA CONSTRUCCIÓN S.A. Autovía de Logroño Km. 11,4 50180 UTEBO - (Zaragoza)

Los resultados contenidos en el presente informe sólo afectan al material sometido a ensayo. Este informe no podrá ser reproducido parcialmente sin la aprobación por escrito del laboratorio que lo emite.
Acreditado por la D.G.A., resolución de 27.03.07, e inscrito en el Registro General de Laboratorios de Ensayos del Ministerio de Fomento con el número de registro 04 003 GTL 07 B-C

INSTITUTO TÉCNICO DE LA CONSTRU

Autovía de Logroño, Km. 11,4
50180 UTEBO (Zaragoza)
ESPAÑA (Spain)
Tel.: 97678700
Fax: 97678700

EUROESTUDIOS

ZUATZU KALEA, 2 -1ª planta. Oficina 5.

20018 Donostia /San Sebastian.

OBRA: ESTUDIO DE ALTERNATIVAS DEL METRO DE SAN SEBASTIAN

ANÁLISIS Nº : Z-6036/2010

De: Una testigo de roca

Tomada en : MSS-16 de 21.00 a 21.35

Presentada en fecha: 18/10/2010

Fecha realización ensayo: 27 a 29 de Octubre de 2010

DURABILIDAD AL DESMORONAMIENTO DE ROCAS BLANDAS NLT-251/91

Tipo de material:	Roca
Naturaleza del líquido utilizado:	Agua del grifo
Temperatura del agua:	20 º C
Aspecto de los fragmentos retenidos:	
(Piezas virtualmente intactas)	Tipo I

PESO MUESTRA INICIAL SECA g		493,0
PESO MUESTRA TAMIZADA Y SECA (CICLO 1) g		485,2
PESO MUESTRA TAMIZADA Y SECA (CICLO 2) g		479,7
I_{d1} =	**98,4**	**%**
I_{d2} =	**97,3**	**%**

Vº Bº

FRCO JAVIER PEREZ VARELA

Director de la Delegación

Zaragoza, 29 de octubre de 2010

JESÚS CALVO NOTIVOLI

Director DPT de Viales

Los resultados contenidos en el presente informe, sólo afectan al material sometido a ensayo.
Este informe no podrá ser reproducido parcialmente sin la aprobación por escrito del laboratorio que lo emite

GRUPO ATISAE
INSTITUTO TÉCNICO DE LA CONSTRUCCIÓN S.A.

Ensayo de desmoronamiento

Cliente: **EUROESTUDIOS**
ZUATZU KALEA Nº 2, 1ª PLANTA. OFICINA 5
20018 SAN SEBASTIAN

Informe:	**Z-6036-24/2010**
Obra:	**Estudio de alternativas, metro de San Sebastian**
Procedencia de muestra:	Sondeo MSS-16 de 21,00 a 21,35 m. de profundidad
Toma de muestra:	Tomada por el cliente

Fecha toma de muestra:	07/10/2010
Fecha inicio ensayos:	25/10/2010
Fecha final ensayos:	26/10/2010

Resultados

Ensayo de estabilidad de los áridos y fragmentos de roca frente a la acción de desmoronamiento en agua
NLT-255/99

Pérdida en peso: 0,15 %

Estado de la muestra al final del ensayo: La muestra presenta una pequeña grieta



Observaciones:

Vº Bº

FCO JAVIER PÉREZ VARELA
Director de la Delegación

Zaragoza, 3 de Noviembre de 2010

ROBERTO MOYA GONZÁLEZ
Director del DPT de Geología y Geotecnia.

INSTITUTO TECNICO DE LA CONSTRUCCION, S.A.
itc
Autovía Logroño, Km. 11,4
50180
UTEBO (Zaragoza)

Los resultados contenidos en el presente informe sólo afectan al material sometido a ensayo. Este informe no podrá ser reproducido parcialmente sin la aprobación por escrito del laboratorio que lo emite.
Acreditado por la D.G.A. resolución de 27.03.07, e inscrito en el Registro General de Laboratorios de Ensayos del Ministerio de Fomento con el número de registro 04 003 GTL 07 B-C

ENSAYOS DE LABORATORIO EN SUELO

TABLA: RESUMEN ENSAYOS DE LABORATORIO REALIZADOS EN SUELOS Y AGUA

REFERENCIA						ENSAYOS DE IDENTIFICACIÓN Y DETERMINACION DE PROPIEDADES FÍSICAS														ENSAYOS QUÍMICOS						
Sondeo	Profundidad		Tipo de muestra	Tipo de suelo	Descripción	D. Seca (g/cm³)	Humedad (%)	Peso esp part sólidas	Límites Atterberg			Clasificación Casagrande	Granulometría (mm)							M.O. (%)	Sulfatos solubles (%)	Yesos (%)	AGRESIVIDAD AL HORMIGÓN (suelos)			AGRESIVIDAD AL HORMIGÓN (agua)
	Inicio	Final							LL (%)	LP(%)	IP(%)		80	63	50	20	5	2	0,4	0,08				SO_4 mg/kg	Ac Bauman-Gully ml/kg	Agresividad	
MSS-1	4.50	5.10	MI-1	Grava arcillo-limosa	RELLENO	1,59	25,7													49,3							
MSS-1	9.00	9.60	MI-2	Arena limosa con bast. grava	ALUVIAL	1,49	30,4		23,4	17,3	6,1	SM-SC				100	94	78	69	65	37,8							
MSS-2	2.80		AGUA		AGUA																			48±8			DEBIL
MSS-2	3.00	3.60	MI-1	Arcilla con bastante arena	ALUVIAL	1,38	26,0		38,9	24,8	14,1	CL					100	97	94	90	72,2							
MSS-2	4.20	4.80	MI-2	Arena	ALUVIAL																0,82	<0,10	0,25	<1.200	<1	NO PRESENTA	
MSS-3	1.60	2.10	MI-1	Arena con bastante limo	RELLENO	1,71	16,5													21,2							
MSS-4	2.90		AGUA		AGUA																			<20			DEBIL
MSS-4	3.00	3.60	MI-1	Arcilla arenosa	ALUVIAL	1,73	20,0		24,1	14,7	9,4	CL					100	98	87	54,0							
MSS-4	6.00	6.60	MI-2	Limo con algo de arena	ALUVIAL	1,21	41,5		31,4	23,5	7,9	ML				100	99	98	97	82,5							
MSS-5	1.20	1.80	MI-1	Arena con bastante arcilla	RELLENO	1,66	21,5													21,0							
MSS-5	3.00	3.60	MI-2	Arena	ALUVIAL																0,62	<0,10	0,29	<1.200	<1	NO PRESENTA	
MSS-5	4.20	4.80	MI-3	Arena con indicios de limo	ALUVIAL	1,22	40,1					SW-SM						100	98	5,2							
MSS-5	7.20	7.80	MI-5	Arena con indicios de limo	ALUVIAL	1,60	24,4					SW-SM				100	99	98	94	8,6							
MSS-5	12.00	12.60	MI-6	Limo con algo de arena	ALUVIAL	1,37	35,6					ML						100	98	88,1							
MSS-6	6.00	6.60	MI-1	Grava arcillosa con algo de arena	RELLENO	1,91	14,4													32,7							
MSS-6	8.00	8.60	MI-2	Arcilla con algo de arena	ALUVIAL	1,63	23,9		30,5	19,1	11,4	CL				100	96	95	94	76,3							
MSS-7	2.90		AGUA		AGUA																			106			DEBIL
MSS-10	6.19		AGUA		AGUA																			20			DEBIL
MSS-12	5.77		AGUA		AGUA																			55			DEBIL
MSS-13	7.20	8.00	MI-1	Arcilla con algo de arena	RESIDUAL	1,25	45,7		37,4	22,8	14,6	CL						100	99	83,4							
MSS-14	1.50	2.10	MI-1	Arcilla con bastante arena	ARCILLA	1,46	30,2		31,6	18,4	13,2	CL				100	97	94	90	69,1							
MSS-14	3.00	3.60	MI-2	Arcilla arenosa con ind. de grava	MAREAL	1,59	23,4		26,4	16,1	10,3	CL				100	95	92	84	53,9							
MSS-14	6.00	6.60	MI-3	Arena con indicios de limo	MAREAL	1,58	24,7					SW-SM						100	97	8,8							
MSS-14	12.00	12.60	MI-4	Arena con bastante limo	MAREAL	1,19	44,6					SM						100	96	28,4							
MSS-14	15.00	15.60	MI-5	Limo	MAREAL	1,19	45,6		39,7	26,1	13,6	ML						100	98	88,3							
MSS-14	18.00	18.60	MI-6	Limo	MAREAL																5,82	0,15	0,56	<1.200	5	NO PRESENTA	
MSS-16	3.00	3.60	MI-1	Arena con indicios de limo	ALUVIAL	1,46	28,4					SW-SM						100	92	9,7							
MSS-16	4.20	4.80	MI-2	Arena	ALUVIAL																0,49	<0,10	0,21	<1.200	<1	NO PRESENTA	
MSS-16	6.00	6.60	MI-3	Arena con algo de limo	ALUVIAL	1,61	23,7					SW-SM						100	94	10,2							
MSS-16	9.00	9.60	MI-4	Arena con algo de limo	ALUVIAL	1,37	36,7					SW-SM						100	96	10,1							
MSS-19	6.09		AGUA		AGUA																						
MSS-19	3.00	3.60	MI-1	Arena	ALUVIAL		5,9					SW				100	99	97	95	82	4,5						
MSS-19	6.00	6.60	MI-2	Arena limosa	ALUVIAL	1,47	27,9					SM					100	98	96	88	44,2						
MSS-19	10.20	10.80	MI-5	Arena con algo de limo	ALUVIAL		25,2					SM							100	95	19,3						
MSS-19	12.00	12.60	MI-6	Arena con algo de limo	ALUVIAL	1,69	20,1					SM					100	99	97	91	14,7						
MSS-19	15.00	15.60	MI-7	Arena con indicios de limo	ALUVIAL		20,5					SW-SM					100	96	94	91	8,7						

GRUPO ATISAE
INSTITUTO TÉCNICO DE LA CONSTRUCCIÓN S.A.

Ensayos en suelos

Cliente: **EUROESTUDIOS**
ZUATZU KALEA Nº 2, 1ª PLANTA. OFICINA 5
20018 SAN SEBASTIAN

Informe:	**Z-1895-55/2010**
Obra:	**Estudio de alternativas, metro de San Sebastian**
Procedencia de muestra:	Sondeo MSS-1 de 4,50 a 5,10 m. de profundidad
Toma de muestra:	Tomada por el cliente
Uso a que está destinado:	Clasificación
Descripción del suelo:	-

Fecha toma de muestra	08/04/2010
Fecha inicio ensayos:	12/04/2010
Fecha final ensayos:	15/04/2010

Resultados

Análisis granulométrico UNE 103101:1995



Tamices	100	80	63	50	40	25	20	12,5	10	6,3	5	2	1,25	0,4	0,16	0,08
% pasa																49,3

Límites de Atterberg

Límite Líquido (LL) UNE-103103:1994	-
Límite Plástico (LP) UNE 103104:1993	-
Indice Plasticidad (IP)	-

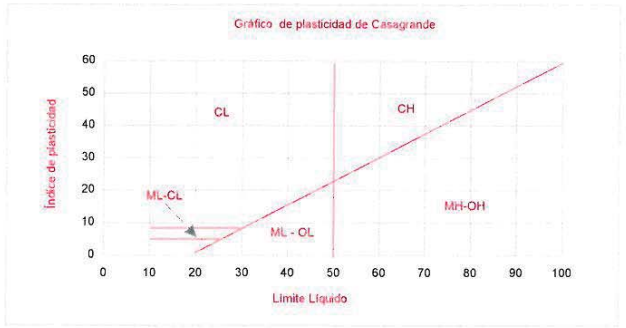

Humedad natural (UNE103300:1993)

Humedad	25,7	%

Densidad aparente (UNE 103301:1994)

Densidad aparente seca	1,59	g/cm³

Peso específico (UNE 103302:1994)

Peso especifico	-	g/cm³

Clasificación

Casagrande (ASTM-D 2487/00)	-
H.R.B.	-
Indice de grupo	-

Observaciones:

V°B°

FCO. JAVIER PEREZ VARELA
Director de la Delegación

INSTITUTO TECNICO DE LA CONSTRUCCION S.A. itc Autovía de Logroño Km. 11,4 50180 UTEBO - (Zaragoza)

Zaragoza, 20 de Abril de 2010

ROBERTO MOYA GONZÁLEZ
Director del DPT de Geología y Geotecnia.

Los resultados contenidos en el presente informe sólo afectan al material sometido a ensayo. Este informe no podrá ser reproducido parcialmente sin la aprobación por escrito del laboratorio que lo emite.
Acreditado por la D.G.A. resolución de 27.03.07, e inscrito en el Registro General de Laboratorios de Ensayos del Ministerio de Fomento con el número de registro 04 003 GTL 07 B+C

GRUPO ATISAE
INSTITUTO TÉCNICO DE LA CONSTRUCCIÓN S.A.

Ensayos en suelos

Cliente: EUROESTUDIOS
ZUATZU KALEA Nº 2, 1ª PLANTA. OFICINA 5
20018 SAN SEBASTIAN

Informe:	**Z-1887-22/2010**
Obra:	**Estudio de alternativas, metro de San Sebastian**
Procedencia de muestra:	Sondeo MSS-1 de 9,00 a 9,60 m. de profundidad
Toma de muestra:	Tomada por el cliente
Uso a que está destinado:	Clasificación
Descripción del suelo:	Arenas limo-arcillosas

Fecha toma de muestra	08/04/2010
Fecha inicio ensayos:	12/04/2010
Fecha final ensayos:	03/05/2010

Resultados

Análisis granulométrico UNE 103101:1995

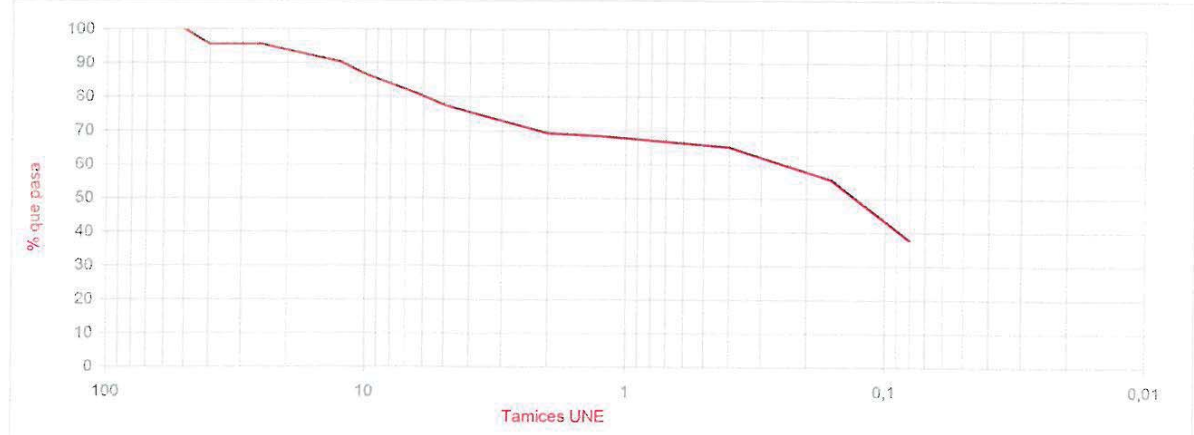

Tamices	100	80	63	50	40	25	20	12,5	10	6,3	5	2	1,25	0,4	0,16	0,08
% pasa				100	96	96	94	90	87	81	78	69	69	65	56	37,8

Límites de Atterberg

Límite Líquido (LL) UNE-103103:1994	23,4
Límite Plástico (LP) UNE 103104:1993	17,3
Indice Plasticidad (IP)	6,1

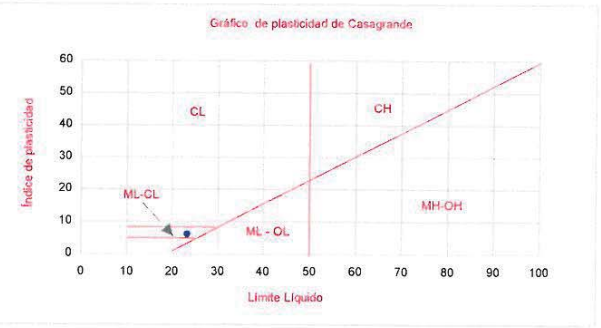

Humedad natural (UNE103300:1993)

Humedad	30,4	%

Densidad aparente (UNE 103301:1994)

Densidad aparente seca	1,49	g/cm³

Peso específico (UNE 103302:1994)

Peso especifico	-	g/cm³

Clasificación

Casagrande (ASTM-D 2487/00)	**SM-SC**
H.R.B.	**A-4**
Indice de grupo	**1**

Observaciones:

V°B°

FCO. JAVIER PEREZ VARELA
Director de la Delegación

INSTITUTO TECNICO DE LA CONSTRUCCION S.A. itc Autovía de Logroño Km. 11,4 50180 UTEBO - (Zaragoza)

Zaragoza, 4 de Mayo de 2010

ROBERTO MOYA GONZÁLEZ
Director del DPT de Geología y Geotecnia.

ITC,S.A. - Autovía de Logroño km 11,400 - 50180 UTEBO (Zaragoza) - Tel. 976 787 000 - Fax 976 787 200 - email: zaragoza@itcsa.es
Los resultados contenidos en el presente informe sólo afectan al material sometido a ensayo. Este informe no podrá ser reproducido parcialmente sin la aprobación por escrito del laboratorio que lo emite.
Acreditado por la D.G.A. resolución de 27.03.07, e inscrito en el Registro General de Laboratorios de Ensayos del Ministerio de Fomento con el número de registro 04 003 GTL 07 B+C

GRUPO ATISAE
INSTITUTO TÉCNICO DE LA CONSTRUCCIÓN S.A.

Ensayos en suelos

Cliente: **EUROESTUDIOS**
ZUATZU KALEA Nº 2, 1ª PLANTA. OFICINA 5
20018 SAN SEBASTIAN

Informe:	**Z-1888-27/2010**		
Obra:	**Estudio de alternativas, metro de San Sebastian**		
Procedencia de muestra:	Sondeo MSS-2 de 3,00 a 3,60 m. de profundidad		
Toma de muestra:	Tomada por el cliente	Fecha toma de muestra	08/04/2010
Uso a que está destinado:	Clasificación	Fecha inicio ensayos:	12/04/2010
Descripción del suelo:	Arcillas inorgánicas de baja plasticidad	Fecha final ensayos:	30/04/2010

Resultados

Análisis granulométrico UNE 103101:1995

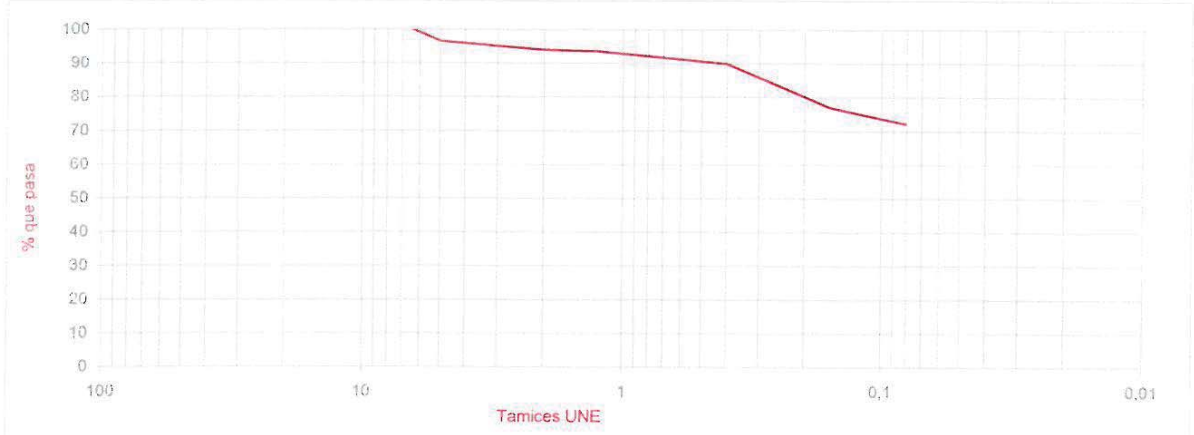

Tamices	100	80	63	50	40	25	20	12,5	10	6,3	5	2	1,25	0,4	0,16	0,08
% pasa										100	97	94	94	90	77	72,2

Limites de Atterberg

Límite Líquido (LL) UNE-103103:1994	38,9
Límite Plástico (LP) UNE 103104:1993	24,8
Indice Plasticidad (IP)	14,1

Humedad natural (UNE103300:1993)

Humedad	26,0	%

Densidad aparente (UNE 103301:1994)

Densidad aparente seca	1,38	g/cm³

Peso específico (UNE 103302:1994)

Peso específico	-	g/cm³

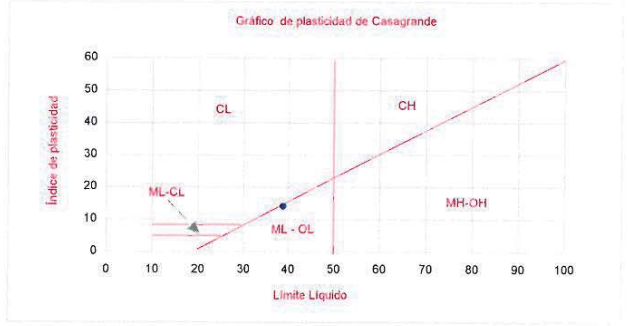

Clasificación

Casagrande (ASTM-D 2487/00)	**CL**
H.R.B.	**A-6**
Indice de grupo	**9**

Observaciones:

V°B°

FCO. JAVIER PÉREZ VARELA
Director de la Delegación

INSTITUTO TÉCNICO DE LA CONSTRUCCIÓN S.A. itc Autovía de Logroño Km. 11,4 50180 UTEBO - (Zaragoza)

Zaragoza, 30 de Abril de 2010

ROBERTO MOYA GONZÁLEZ
Director del DPT de Geología y Geotecnia.

Los resultados contenidos en el presente informe sólo afectan al material sometido a ensayo. Este informe no podrá ser reproducido parcialmente sin la aprobación por escrito del laboratorio que lo emite.
Acreditado por la D.G.A. resolución de 27.03.07, e inscrito en el Registro General de Laboratorios de Ensayos del Ministerio de Fomento con el número de registro 04 003 GTL 07 B+C

GRUPO ATISAE
INSTITUTO TÉCNICO DE LA CONSTRUCCIÓN S.A.

Ensayos en suelos

Cliente: **EUROESTUDIOS**
ZUATZU KALEA Nº 2, 1ª PLANTA. OFICINA 5
20018 SAN SEBASTIAN

Informe:	**Z-1896-58/2010**		
Obra:	**Estudio de alternativas, metro de San Sebastian**		
Procedencia de muestra:	Sondeo MSS-3 de 1,60 a 2,10 m. de profundidad		
Toma de muestra:	Tomada por el cliente	Fecha toma de muestra	08/04/2010
Uso a que está destinado:	Clasificación	Fecha inicio ensayos:	12/04/2010
Descripción del suelo:	-	Fecha final ensayos:	15/04/2010

Resultados

Análisis granulométrico UNE 103101:1995

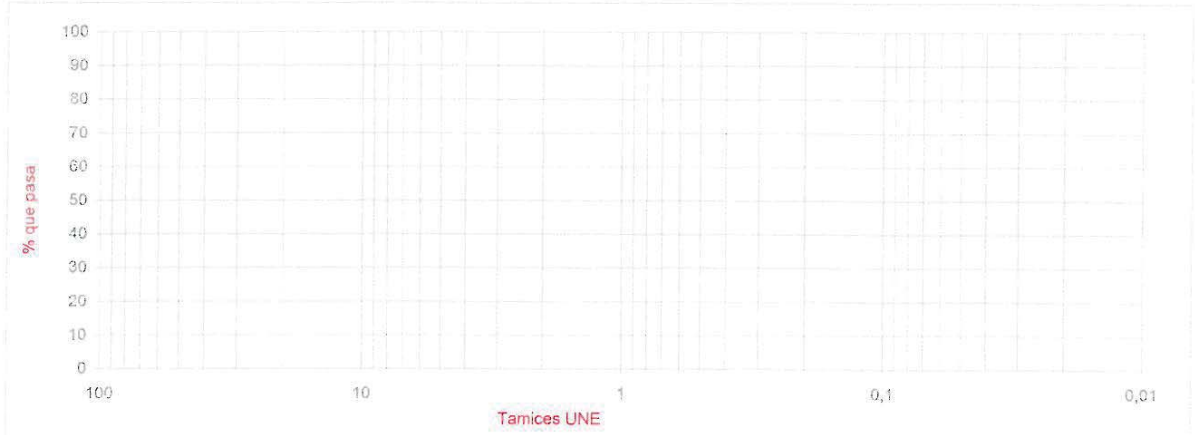

Tamices	100	80	63	50	40	25	20	12,5	10	6,3	5	2	1,25	0,4	0,16	0,08
% pasa																21,2

Limites de Atterberg

Límite Líquido (LL) UNE-103103:1994	-
Límite Plástico (LP) UNE 103104:1993	-
Indice Plasticidad (IP)	-

Humedad natural (UNE103300:1993)

Humedad	16,5	%

Densidad aparente (UNE 103301:1994)

Densidad aparente seca	1,71	g/cm³

Peso específico (UNE 103302:1994)

Peso específico	-	g/cm³

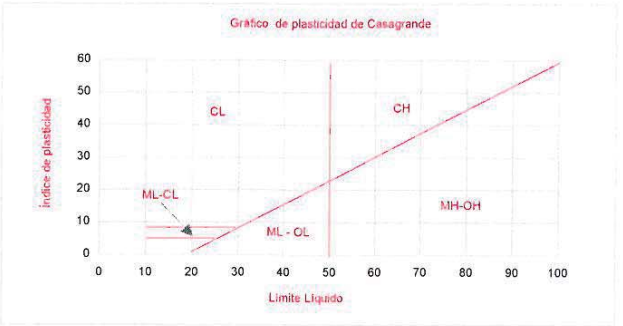

Clasificación

Casagrande (ASTM-D 2487/00)	-
H.R.B.	-
Indice de grupo	-

Observaciones:

V°B°

FCO. JAVIER PÉREZ VARELA
Director de la Delegación

INSTITUTO TÉCNICO DE LA CONSTRUCCIÓN S.A. itc Autovía de Logroño Km. 11,4 50180 UTEBO - (Zaragoza)

Zaragoza, 20 de Abril de 2010

ROBERTO MOYA GONZÁLEZ
Director del DPT de Geología y Geotecnia.

ITC,S.A. - Autovía de Logroño km 11,400 - 50180 UTEBO (Zaragoza) - Tel: 976 787 000 - Fax 976 787 200 - email: zaragoza@itcsa.es
Los resultados contenidos en el presente informe sólo afectan al material sometido a ensayo. Este informe no podrá ser reproducido parcialmente sin la aprobación por escrito del laboratorio que lo emite.
Acreditado por la D.G.A. resolución de 27.03.07, e inscrito en el Registro General de Laboratorios de Ensayos del Ministerio de Fomento con el número de registro 04 003 GTL 07 B+C

GRUPO ATISAE
INSTITUTO TÉCNICO DE LA CONSTRUCCIÓN S.A.

Ensayos en suelos

Cliente: **EUROESTUDIOS**
ZUATZU KALEA Nº 2, 1ª PLANTA. OFICINA 5
20018 SAN SEBASTIAN

Informe:	**Z-1889-31/2010**		
Obra:	**Estudio de alternativas, metro de San Sebastian**		
Procedencia de muestra:	Sondeo MSS-4 de 3,00 a 3,60 m. de profundidad		
Toma de muestra:	Tomada por el cliente	Fecha toma de muestra	08/04/2010
Uso a que está destinado:	Clasificación	Fecha inicio ensayos:	12/04/2010
Descripción del suelo:	Arcillas inorgánicas de baja plasticidad	Fecha final ensayos:	29/04/2010

Resultados

Análisis granulométrico UNE 103101:1995

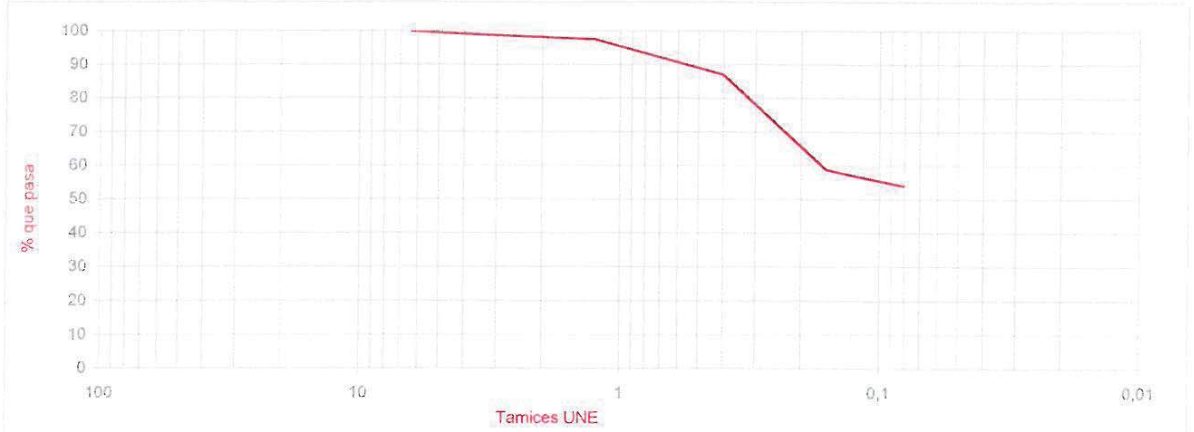

Tamices	100	80	63	50	40	25	20	12,5	10	6,3	5	2	1,25	0,4	0,16	0,08
% pasa										100	100	98	98	87	59	54,0

Límites de Atterberg

Límite Líquido (LL) UNE-103103:1994	24,1
Límite Plástico (LP) UNE 103104:1993	14,7
Indice Plasticidad (IP)	9,4

Humedad natural (UNE103300:1993)

Humedad	20,0	%

Densidad aparente (UNE 103301:1994)

Densidad aparente seca	1,73	g/cm³

Peso especifico (UNE 103302:1994)

Peso especifico	-	g/cm³

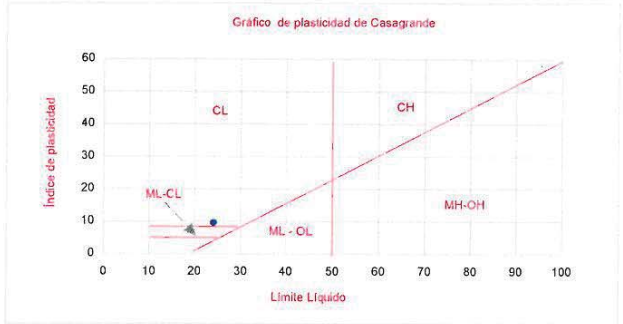

Clasificación

Casagrande (ASTM-D 2487/00)	**CL**
H.R.B.	**A-4**
Indice de grupo	**4**

Observaciones:

V°B°

Zaragoza, 30 de Abril de 2010

FCO. JAVIER PEREZ VARELA
Director de la Delegación

ROBERTO MOYA GONZÁLEZ
Director del DPT de Geología y Geotecnia.

INSTITUTO TÉCNICO DE LA CONSTRUCCIÓN itc Autovía de Logroño Km. 11,4 50180 UTEBO - (Zaragoza)

Los resultados contenidos en el presente informe sólo afectan al material sometido a ensayo. Este informe no podrá ser reproducido parcialmente sin la aprobación por escrito del laboratorio que lo emite.
Acreditado por la D.G.A. resolución de 27.03.07, e inscrito en el Registro General de Laboratorios de Ensayos del Ministerio de Fomento con el número de registro 04 003 GTL 07 B+C

GRUPO ATISAE
INSTITUTO TÉCNICO DE LA CONSTRUCCIÓN S.A.

Ensayos en suelos

Cliente: **EUROESTUDIOS**
ZUATZU KALEA Nº 2, 1ª PLANTA. OFICINA 5
20018 SAN SEBASTIAN

Informe:	**Z-1890-35/2010**		
Obra:	**Estudio de alternativas, metro de San Sebastian**		
Procedencia de muestra:	Sondeo MSS-4 de 6,00 a 6,60 m. de profundidad		
Toma de muestra:	Tomada por el cliente	Fecha toma de muestra	08/04/2010
Uso a que está destinado:	Clasificación	Fecha inicio ensayos:	12/04/2010
Descripción del suelo:	Limos inorgánicos de baja plasticidad	Fecha final ensayos:	30/04/2010

Resultados

Análisis granulométrico UNE 103101:1995

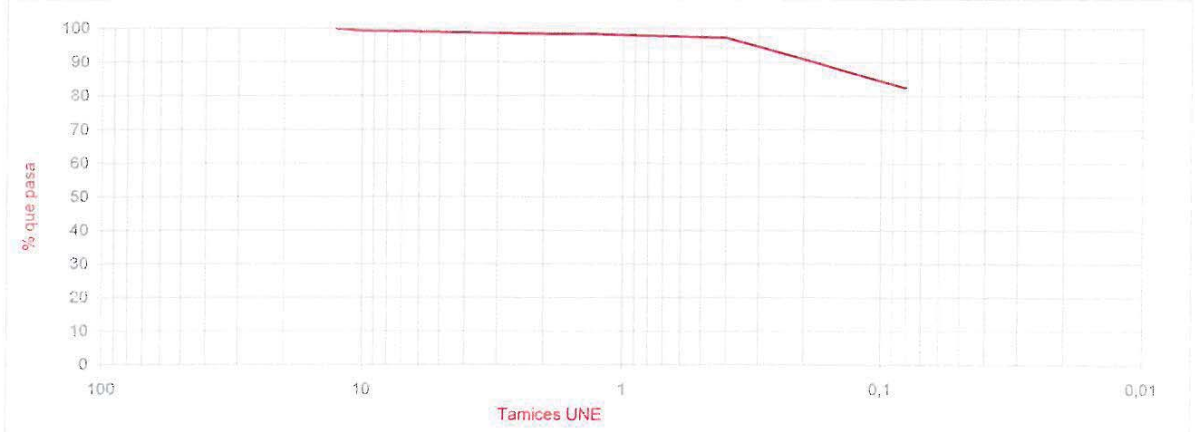

Tamices	100	80	63	50	40	25	20	12,5	10	6,3	5	2	1,25	0,4	0,16	0,08
% pasa								100	99	99	99	98	98	97	89	82,5

Límites de Atterberg

Límite Líquido (LL) UNE-103103:1994	31,4
Límite Plástico (LP) UNE 103104:1993	23,5
Indice Plasticidad (IP)	7,9

Humedad natural (UNE103300:1993)

Humedad	41,5	%

Densidad aparente (UNE 103301:1994)

Densidad aparente seca	1,21	g/cm³

Peso especifico (UNE 103302:1994)

Peso especifico	-	g/cm³

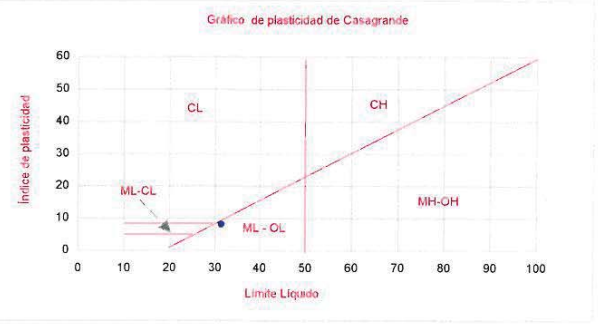

Clasificación

Casagrande (ASTM-D 2487/00)	**ML**
H.R.B.	**A-4**
Indice de grupo	**8**

Observaciones:

V°B°

Zaragoza, 30 de Abril de 2010

FCO. JAVIER PEREZ VARELA
Director de la Delegación

ROBERTO MOYA GONZÁLEZ
Director del DPT de Geología y Geotecnia.

INSTITUTO TÉCNICO DE LA CONSTRUCCIÓN itc Autovía de Logroño Km. 11,4 50180 UTEBO - (Zaragoza)

ITC,S.A. - Autovía de Logroño km 11,400 - 50180 UTEBO (Zaragoza) - Tel. 976 787 000 - Fax 976 787 200 - email: zaragoza@itcsa.es
Los resultados contenidos en el presente informe sólo afectan al material sometido a ensayo. Este informe no podrá ser reproducido parcialmente sin la aprobación por escrito del laboratorio que lo emite.
Acreditado por la D.G.A. resolución de 27.03.07, e inscrito en el Registro General de Laboratorios de Ensayos del Ministerio de Fomento con el número de registro 04 003 GTL 07 B+C

GRUPO ATISAE
INSTITUTO TÉCNICO DE LA CONSTRUCCIÓN S.A.

Ensayos en suelos

Cliente: **EUROESTUDIOS**
ZUATZU KALEA Nº 2, 1ª PLANTA. OFICINA 5
20018 SAN SEBASTIAN

Informe:	**Z-1897-62/2010**		
Obra:	**Estudio de alternativas, metro de San Sebastian**		
Procedencia de muestra:	Sondeo MSS-5 de 1,20 a 1,80 m. de profundidad		
Toma de muestra:	Tomada por el cliente	Fecha toma de muestra	08/04/2010
Uso a que está destinado:	Clasificación	Fecha inicio ensayos:	12/04/2010
Descripción del suelo:	-	Fecha final ensayos:	15/04/2010

Resultados

Análisis granulométrico UNE 103101:1995

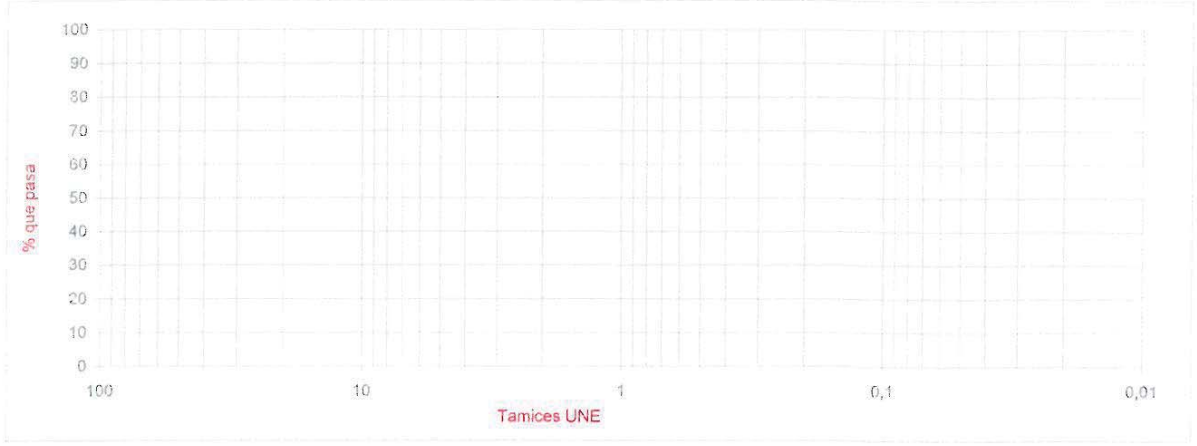

Tamices	100	80	63	50	40	25	20	12,5	10	6,3	5	2	1,25	0,4	0,16	0,08
% pasa																21,0

Límites de Atterberg

Límite Líquido (LL) UNE-103103:1994	-
Límite Plástico (LP) UNE 103104:1993	-
Indice Plasticidad (IP)	-

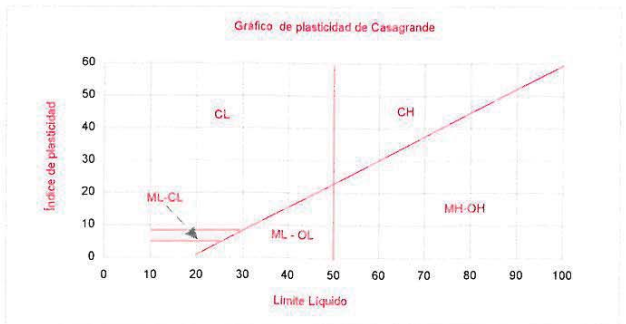

Humedad natural (UNE103300:1993)

Humedad	21,5	%

Densidad aparente (UNE 103301:1994)

Densidad aparente seca	1,66	g/cm³

Peso específico (UNE 103302:1994)

Peso específico	-	g/cm³

Clasificación

Casagrande (ASTM-D 2487/00)	-
H.R.B.	-
Indice de grupo	-

Observaciones:

V°B°

Zaragoza, 20 de Abril de 2010

FCO. JAVIER PEREZ VARELA
Director de la Delegación

ROBERTO MOYA GONZÁLEZ
Director del DPT de Geología y Geotecnia.

Los resultados contenidos en el presente informe sólo afectan al material sometido a ensayo. Este informe no podrá ser reproducido parcialmente sin la aprobación por escrito del laboratorio que lo emite.
Acreditado por la D.G.A. resolución de 27.03.07, e inscrito en el Registro General de Laboratorios de Ensayos del Ministerio de Fomento con el número de registro 04.003 GTL 07 B+C

GRUPO ATISAE
INSTITUTO TÉCNICO DE LA CONSTRUCCIÓN S.A.

Ensayos en suelos

Cliente: **EUROESTUDIOS**
ZUATZU KALEA Nº 2, 1ª PLANTA. OFICINA 5
20018 SAN SEBASTIAN

Informe:	**Z-1891-39/2010**		
Obra:	**Estudio de alternativas, metro de San Sebastian**		
Procedencia de muestra:	Sondeo MSS-5 de 4,20 a 4,80 m. de profundidad		
Toma de muestra:	Tomada por el cliente	Fecha toma de muestra	08/04/2010
Uso a que está destinado:	Clasificación	Fecha inicio ensayos:	14/04/2010
Descripción del suelo:	Arenas y arenas limosas, bien graduadas	Fecha final ensayos:	29/04/2010

Resultados

Análisis granulométrico UNE 103101:1995

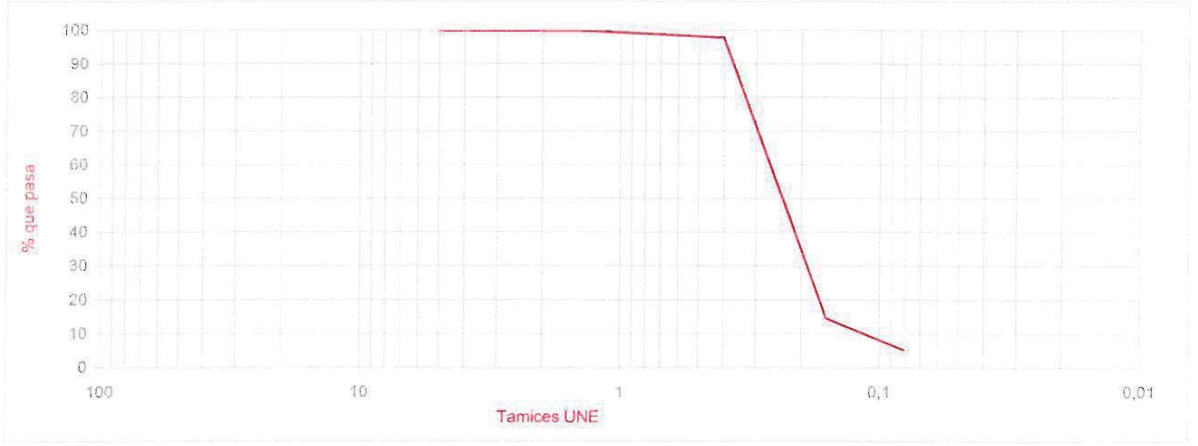

Tamices	100	80	63	50	40	25	20	12,5	10	6,3	5	2	1,25	0,4	0,16	0,08
% pasa											100	100	100	98	15	5,2

Límites de Atterberg

Límite Líquido (LL) UNE-103103:1994	NO
Límite Plástico (LP) UNE 103104:1993	NO
Indice Plasticidad (IP)	N.P.

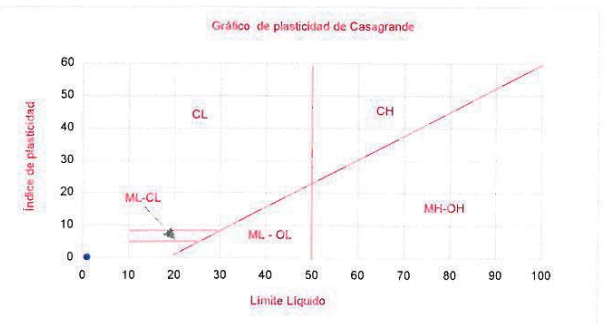

Humedad natural (UNE103300:1993)

Humedad	40,1	%

Densidad aparente (UNE 103301:1994)

Densidad aparente seca	1,22	g/cm³

Peso específico (UNE 103302:1994)

Peso específico	-	g/cm³

Clasificación

Casagrande (ASTM-D 2487/00)	**SW-SM**
H.R.B.	**A-3**
Indice de grupo	**0**

Observaciones:

V°B°

Zaragoza, 30 de Abril de 2010

FCO. JAVIER PEREZ VARELA
Director de la Delegación

ROBERTO MOYA GONZÁLEZ
Director del DPT de Geología y Geotecnia.

ITC,S.A. - Autovía de Logroño km 11,400 - 50180 UTEBO (Zaragoza) - Tel. 976 787 000 - Fax 976 787 200 - email: zaragoza@itcsa.es
Los resultados contenidos en el presente informe sólo afectan al material sometido a ensayo. Este informe no podrá ser reproducido parcialmente sin la aprobación por escrito del laboratorio que lo emite.
Acreditado por la D.G.A. resolución de 27.03.07, e inscrito en el Registro General de Laboratorios de Ensayos del Ministerio de Fomento con el número de registro 04.003 GTL 07 B+C

GRUPO ATISAE
INSTITUTO TÉCNICO DE LA CONSTRUCCIÓN S.A.

Ensayos en suelos

Cliente: **EUROESTUDIOS**
ZUATZU KALEA Nº 2, 1ª PLANTA. OFICINA 5
20018 SAN SEBASTIAN

Informe:	**Z-1892-43/2010**		
Obra:	**Estudio de alternativas, metro de San Sebastian**		
Procedencia de muestra:	Sondeo MSS-5 de 7,20 a 7,80 m. de profundidad		
Toma de muestra:	Tomada por el cliente	Fecha toma de muestra	08/04/2010
Uso a que está destinado:	Clasificación	Fecha inicio ensayos:	14/04/2010
Descripción del suelo:	Arenas y arenas limosas, bien graduadas	Fecha final ensayos:	29/04/2010

Resultados

Análisis granulométrico UNE 103101:1995



Tamices	100	80	63	50	40	25	20	12,5	10	6,3	5	2	1,25	0,4	0,16	0,08
% pasa										100	99	98	98	94	21	8,6

Limites de Atterberg

Límite Líquido (LL) UNE-103103:1994	NO
Límite Plástico (LP) UNE 103104:1993	NO
Indice Plasticidad (IP)	N.P.

Humedad natural (UNE103300:1993)

Humedad	24,4	%

Densidad aparente (UNE 103301:1994)

Densidad aparente seca	1,60	g/cm³

Peso especifico (UNE 103302:1994)

Peso especifico	-	g/cm³

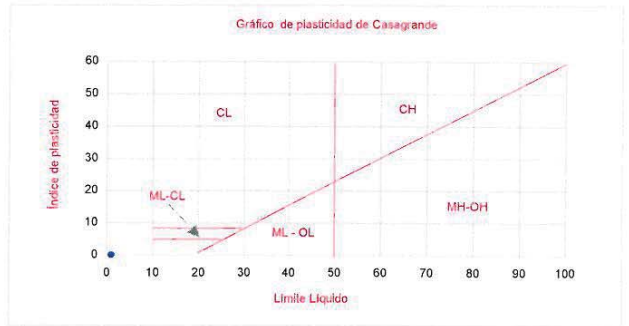

Clasificación

Casagrande (ASTM-D 2487/00)	**SW-SM**
H.R.B.	**A-3**
Indice de grupo	**0**

Observaciones:

V°B°

Zaragoza, 30 de Abril de 2010

FCO. JAVIER PEREZ VARELA
Director de la Delegación

ROBERTO MOYA GONZÁLEZ
Director del DPT de Geología y Geotecnia.

INSTITUTO TÉCNICO DE LA CONSTRUCCIÓN S.A. itc Autovía de Logroño Km. 11,4 50180 UTEBO - (Zaragoza)

Los resultados contenidos en el presente informe sólo afectan al material sometido a ensayo. Este informe no podrá ser reproducido parcialmente sin la aprobación por escrito del laboratorio que lo emite.
Acreditado por la D.G.A. resolución de 27.03.07, e inscrito en el Registro General de Laboratorios de Ensayos del Ministerio de Fomento con el número de registro 04 003 GTL 07 B+C

GRUPO ATISAE
INSTITUTO TÉCNICO DE LA CONSTRUCCIÓN S.A.

Ensayos en suelos

Cliente: **EUROESTUDIOS**
ZUATZU KALEA Nº 2, 1ª PLANTA. OFICINA 5
20018 SAN SEBASTIAN

Hoja 1 de 1

Informe:	**Z-1893-47/2010**		
Obra:	**Estudio de alternativas, metro de San Sebastian**		
Procedencia de muestra:	Sondeo MSS-5 de 12,00 a 12,60 m. de profundidad		
Toma de muestra:	Tomada por el cliente	Fecha toma de muestra	08/04/2010
Uso a que está destinado:	Clasificación	Fecha inicio ensayos:	14/04/2010
Descripción del suelo:	Limos inorgánicos de baja plasticidad	Fecha final ensayos:	29/04/2010

Resultados

Análisis granulométrico UNE 103101:1995

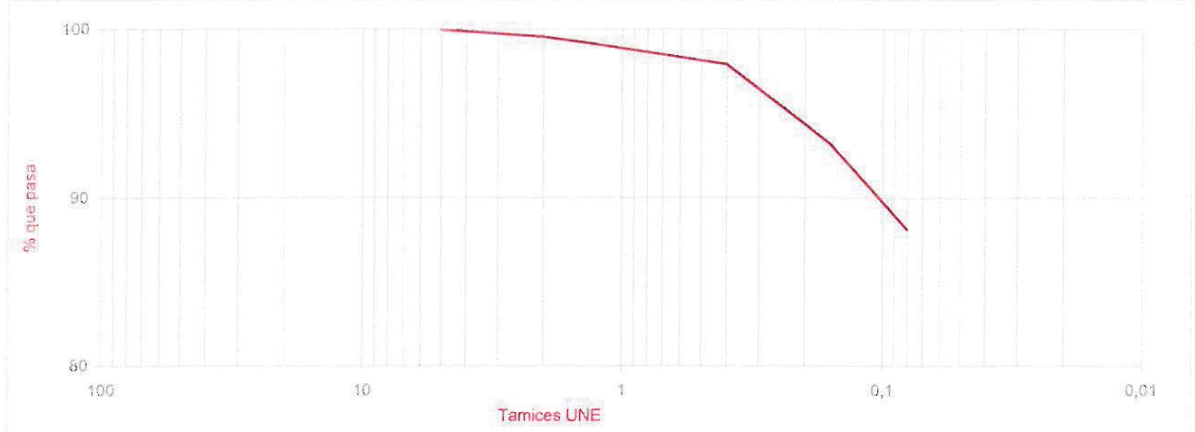

Tamices	100	80	63	50	40	25	20	12,5	10	6,3	5	2	1,25	0,4	0,16	0,08
% pasa											100	100	99	98	93	88,1

Limites de Atterberg

Límite Líquido (LL) UNE-103103:1994	NO
Límite Plástico (LP) UNE 103104:1993	NO
Indice Plasticidad (IP)	N.P.

Humedad natural (UNE103300:1993)

Humedad	35,6	%

Densidad aparente (UNE 103301:1994)

Densidad aparente seca	1,37	g/cm³

Peso especifico (UNE 103302:1994)

Peso especifico	-	g/cm³

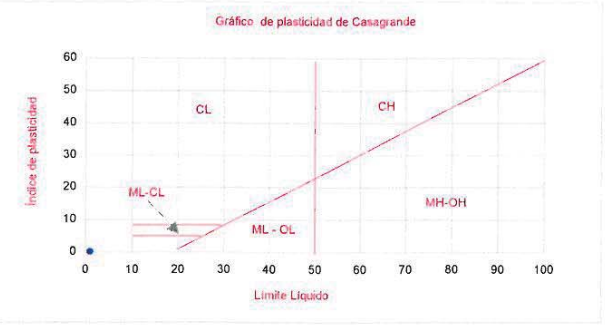

Clasificación

Casagrande (ASTM-D 2487/00)	**ML**
H.R.B.	**A-4**
Indice de grupo	**8**

Observaciones:

V°B°

Zaragoza, 30 de Abril de 2010

FCO. JAVIER PEREZ VARELA
Director de la Delegación

ROBERTO MOYA GONZÁLEZ
Director del DPT de Geología y Geotecnia.

INSTITUTO TÉCNICO DE LA CONSTRUCCIÓN S.A. itc Autovía de Logroño Km. 11,4 50180 UTEBO - (Zaragoza)

ITC,S.A. - Autovía de Logroño km 11,400 - 50180 UTEBO (Zaragoza) - Tel. 976 787 000 - Fax 976 787 200 - email: zaragoza@itcsa.es

Los resultados contenidos en el presente informe sólo afectan al material sometido a ensayo. Este informe no podrá ser reproducido parcialmente sin la aprobación por escrito del laboratorio que lo emite.
Acreditado por la D.G.A. resolución de 27.03.07, e inscrito en el Registro General de Laboratorios de Ensayos del Ministerio de Fomento con el número de registro 04 003 GTL 07 B+C

GRUPO ATISAE
INSTITUTO TÉCNICO DE LA CONSTRUCCIÓN S.A.

Ensayos en suelos

Cliente: **EUROESTUDIOS**
ZUATZU KALEA Nº 2, 1ª PLANTA. OFICINA 5
20018 SAN SEBASTIAN

Informe:	**Z-1898-65/2010**		
Obra:	**Estudio de alternativas, metro de San Sebastian**		
Procedencia de muestra:	Sondeo MSS-6 de 6,00 a 6,60 m. de profundidad		
Toma de muestra:	Tomada por el cliente	Fecha toma de muestra	08/04/2010
Uso a que está destinado:	Clasificación	Fecha inicio ensayos:	12/04/2010
Descripción del suelo:	-	Fecha final ensayos:	15/04/2010

Resultados

Análisis granulométrico UNE 103101:1995

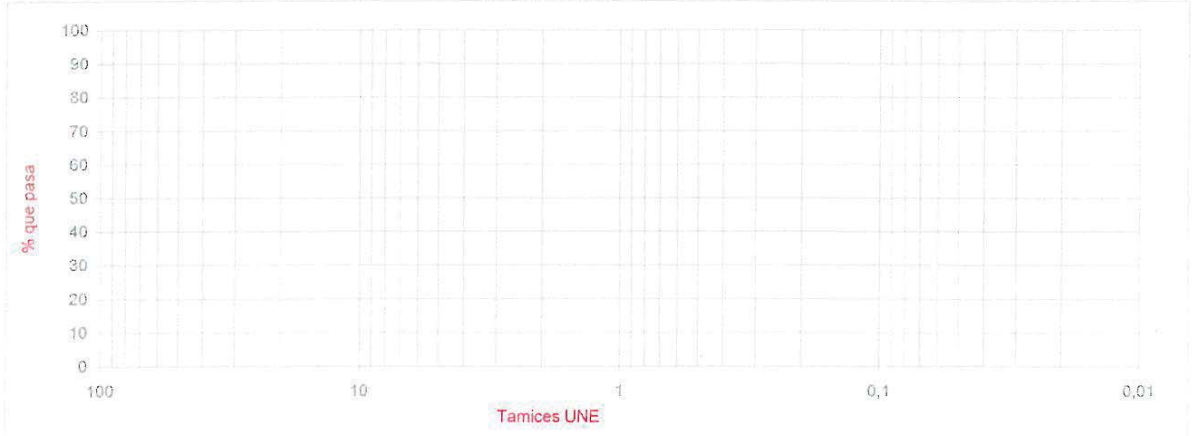

Tamices	100	80	63	50	40	25	20	12,5	10	6,3	5	2	1,25	0,4	0,16	0,08
% pasa																32,7

Límites de Atterberg

Límite Líquido (LL) UNE-103103:1994	-
Límite Plástico (LP) UNE 103104:1993	-
Indice Plasticidad (IP)	-

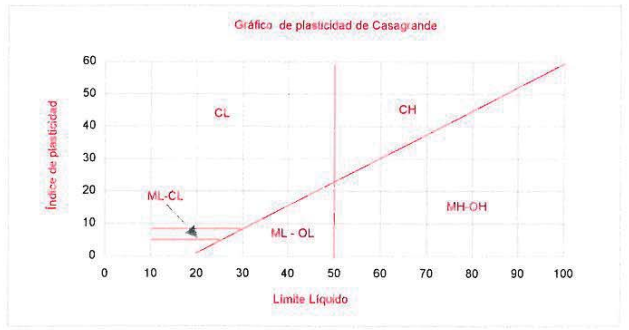

Humedad natural (UNE103300:1993)

Humedad	14,4	%

Densidad aparente (UNE 103301:1994)

Densidad aparente seca	1,91	g/cm³

Peso específico (UNE 103302:1994)

Peso específico	-	g/cm³

Clasificación

Casagrande (ASTM-D 2487/00)	-
H.R.B.	-
Indice de grupo	-

Observaciones:

V°B°

Zaragoza, 20 de Abril de 2010

FCO. JAVIER PEREZ VARELA
Director de la Delegación

ROBERTO MOYA GONZÁLEZ
Director del DPT de Geología y Geotecnia.

INSTITUTO TÉCNICO DE LA CONSTRUCCIÓN, S.A. Autovía de Logroño Km. 11,4 50180 UTEBO - (Zaragoza)

Los resultados contenidos en el presente informe sólo afectan al material sometido a ensayo. Este informe no podrá ser reproducido parcialmente sin la aprobación por escrito del laboratorio que lo emite.
Acreditado por la D.G.A. resolución de 27.03.07, e inscrito en el Registro General de Laboratorios de Ensayos del Ministerio de Fomento con el número de registro 04 003 GTL 07 B+C

GRUPO ATISAE
INSTITUTO TÉCNICO DE LA CONSTRUCCIÓN S.A.

Ensayos en suelos

Cliente: EUROESTUDIOS
ZUATZU KALEA Nº 2, 1ª PLANTA. OFICINA 5
20018 SAN SEBASTIAN

Informe:	**Z-1894-51/2010**		
Obra:	**Estudio de alternativas, metro de San Sebastian**		
Procedencia de muestra:	Sondeo MSS-6 de 8,00 a 8,60 m. de profundidad		
Toma de muestra:	Tomada por el cliente	Fecha toma de muestra	08/04/2010
Uso a que está destinado:	Clasificación	Fecha inicio ensayos:	12/04/2010
Descripción del suelo:	Arcillas inorgánicas de baja plasticidad	Fecha final ensayos:	30/04/2010

Resultados

Análisis granulométrico UNE 103101:1995

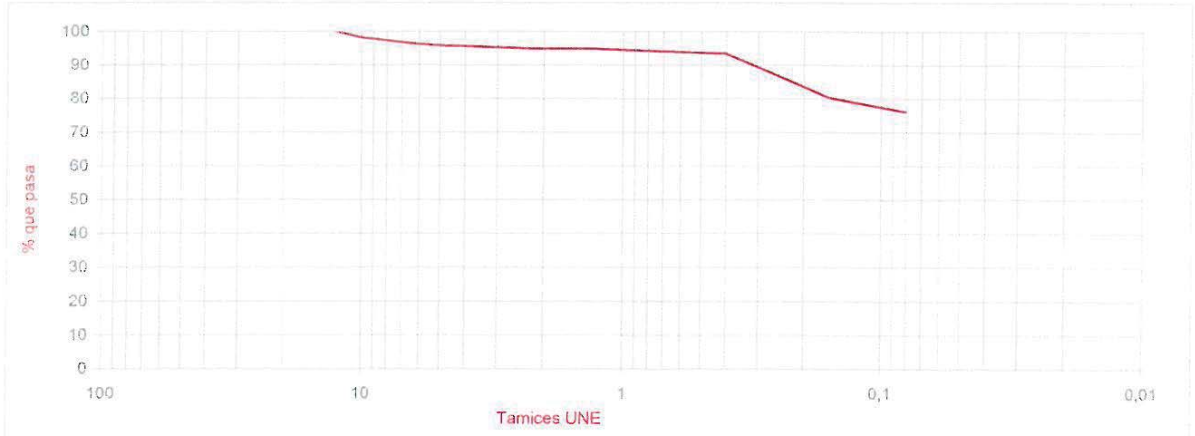

Tamices	100	80	63	50	40	25	20	12,5	10	6,3	5	2	1,25	0,4	0,16	0,08
% pasa								100	98	97	96	95	95	94	80	76,3

Límites de Atterberg

Límite Líquido (LL) UNE-103103:1994	30,5
Límite Plástico (LP) UNE 103104:1993	19,1
Indice Plasticidad (IP)	11,4

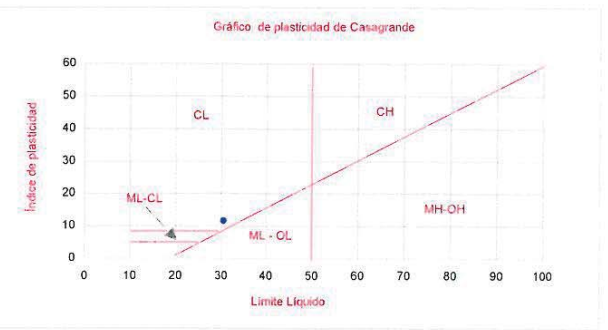

Humedad natural (UNE103300:1993)

Humedad	23,9	%

Densidad aparente (UNE 103301:1994)

Densidad aparente seca	1,63	g/cm³

Peso específico (UNE 103302:1994)

Peso específico	-	g/cm³

Clasificación

Casagrande (ASTM-D 2487/00)	**CL**
H.R.B.	**A-6**
Indice de grupo	**9**

Observaciones:

V°B°

Zaragoza, 30 de Abril de 2010

FCO. JAVIER PEREZ VARELA
Director de la Delegación

ROBERTO MOYA GONZÁLEZ
Director del DPT de Geología y Geotecnia.

INSTITUTO TÉCNICO DE LA CONSTRUCCIÓN, S.A. Autovía de Logroño Km. 11,4 50180 UTEBO - (Zaragoza)

ITC,S.A. - Autovía de Logroño km 11,400 - 50180 UTEBO (Zaragoza) - Tel. 976 787 000 - Fax 976 787 200 - email: zaragoza@itcsa.es

Los resultados contenidos en el presente informe sólo afectan al material sometido a ensayo. Este informe no podrá ser reproducido parcialmente sin la aprobación por escrito del laboratorio que lo emite.
Acreditado por la D.G.A. resolución de 27.03.07, e inscrito en el Registro General de Laboratorios de Ensayos del Ministerio de Fomento con el número de registro 04 003 GTL 07 B+C

GRUPO ATISAE
INSTITUTO TÉCNICO DE LA CONSTRUCCIÓN S.A.

Ensayos en suelos

Cliente: **EUROESTUDIOS**
ZUATZU KALEA Nº 2, 1ª PLANTA. OFICINA 5
20018 SAN SEBASTIAN

Informe:	**Z-5995-26/2010**		
Obra:	**Estudio de alternativas, metro de San Sebastian**		
Procedencia de muestra:	Sondeo MSS-13 de 7,20 a 8,00 m. de profundidad		
Toma de muestra:	Tomada por el cliente	Fecha toma de muestra:	07/10/2010
Uso a que está destinado:	Clasificación	Fecha inicio ensayos:	19/10/2010
Descripción del suelo:	Arcillas inorgánicas de baja plasticidad	Fecha final ensayos:	26/10/2010

Resultados

Análisis granulométrico UNE 103101:1995

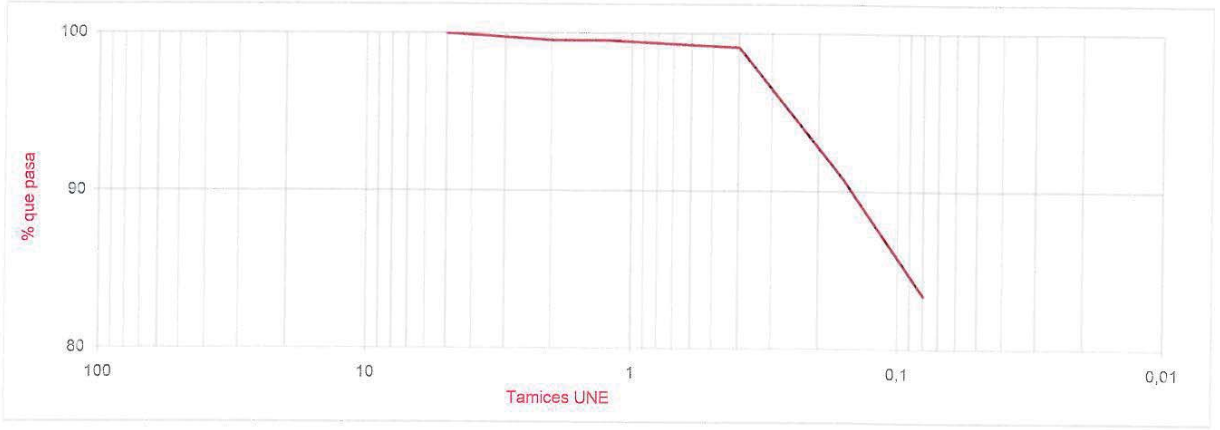

Tamices	100	80	63	50	40	25	20	12,5	10	6,3	5	2	1,25	0,4	0,16	0,08
% pasa											100	100	100	99	91	83,4

Límites de Atterberg

Límite Líquido (LL) UNE-103103:1994	37,4
Límite Plástico (LP) UNE 103104:1993	22,8
Indice Plasticidad (IP)	14,6

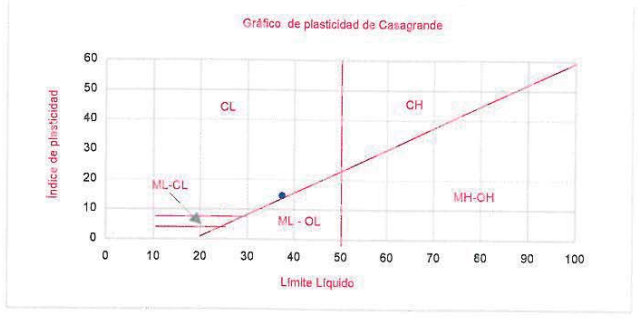

Humedad natural (UNE103300:1993)

Humedad	45,7	%

Densidad aparente (UNE 103301:1994)

Densidad aparente seca	1,25	g/cm³

Peso específico (UNE 103302:1994)

Peso específico	-	g/cm³

Clasificación

Casagrande (ASTM-D 2487/00)	**CL**
H.R.B.	**A-6**
Indice de grupo	**10**

Observaciones:

V°B°

Zaragoza, 2 de Noviembre de 2010

FCO. JAVIER PÉREZ VARELA
Director de la Delegación

ROBERTO MOYA GONZÁLEZ
Director del DPT de Geología y Geotecnia.

Los resultados contenidos en el presente informe sólo afectan al material sometido a ensayo. Este informe no podrá ser reproducido parcialmente sin la aprobación por escrito del laboratorio que lo emite.
Acreditado por la D.G.A. resolución de 27.03.07, e inscrito en el Registro General de Laboratorios de Ensayos del Ministerio de Fomento con el número de registro 04 003 GTL 07 B+C

GRUPO ATISAE
INSTITUTO TÉCNICO DE LA CONSTRUCCIÓN S.A.

Ensayos en suelos

Cliente: **EUROESTUDIOS**
ZUATZU KALEA Nº 2, 1ª PLANTA. OFICINA 5
20018 SAN SEBASTIAN

Hoja 1 de 1

Informe:	**Z-5996-30/2010**		
Obra:	**Estudio de alternativas, metro de San Sebastian**		
Procedencia de muestra:	Sondeo MSS-14 de 1,50 a 2,10 m. de profundidad		
Toma de muestra:	Tomada por el cliente	Fecha toma de muestra:	07/10/2010
Uso a que está destinado:	Clasificación	Fecha inicio ensayos:	20/10/2010
Descripción del suelo:	Arcillas inorgánicas de baja plasticidad	Fecha final ensayos:	26/10/2010

Resultados

Análisis granulométrico UNE 103101:1995

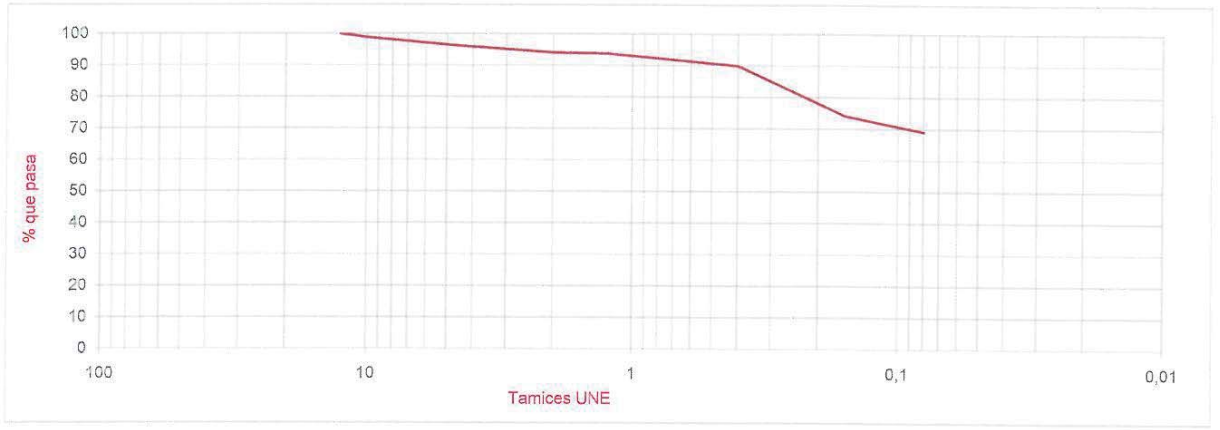

Tamices	100	80	63	50	40	25	20	12,5	10	6,3	5	2	1,25	0,4	0,16	0,08
% pasa								100	99	97	97	94	94	90	74	69,1

Límites de Atterberg

Límite Líquido (LL) UNE-103103:1994	31,6
Límite Plástico (LP) UNE 103104:1993	18,4
Indice Plasticidad (IP)	13,2

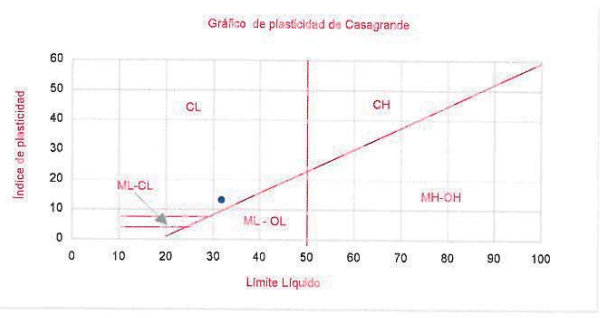

Humedad natural (UNE103300:1993)

Humedad	30,2	%

Densidad aparente (UNE 103301:1994)

Densidad aparente seca	1,46	g/cm³

Peso específico (UNE 103302:1994)

Peso específico	-	g/cm³

Clasificación

Casagrande (ASTM-D 2487/00)	**CL**
H.R.B.	**A-6**
Indice de grupo	**8**

Observaciones:

V°B°

Zaragoza, 2 de Noviembre de 2010

FCO. JAVIER PÉREZ VARELA
Director de la Delegación

ROBERTO MOYA GONZÁLEZ
Director del DPT de Geología y Geotecnia.

ITC,S.A. - Autovía de Logroño km 11,400 - 50180 UTEBO (Zaragoza) - Tel. 976 787 000 - Fax 976 787 200 - email: zaragoza@itcsa.es
Los resultados contenidos en el presente informe sólo afectan al material sometido a ensayo. Este informe no podrá ser reproducido parcialmente sin la aprobación por escrito del laboratorio que lo emite.
Acreditado por la D.G.A. resolución de 27.03.07, e inscrito en el Registro General de Laboratorios de Ensayos del Ministerio de Fomento con el número de registro 04 003 GTL 07 B+C

GRUPO ATISAE
INSTITUTO TÉCNICO DE LA CONSTRUCCIÓN S.A.

Ensayos en suelos

Cliente: **EUROESTUDIOS**
ZUATZU KALEA Nº 2, 1ª PLANTA. OFICINA 5
20018 SAN SEBASTIAN

Informe:	**Z-5997-34/2010**		
Obra:	**Estudio de alternativas, metro de San Sebastian**		
Procedencia de muestra:	Sondeo MSS-14 de 3,00 a 3,60 m. de profundidad		
Toma de muestra:	Tomada por el cliente	Fecha toma de muestra:	07/10/2010
Uso a que está destinado:	Clasificación	Fecha inicio ensayos:	20/10/2010
Descripción del suelo:	Arcillas inorgánicas de baja plasticidad	Fecha final ensayos:	26/10/2010

Resultados

Análisis granulométrico UNE 103101:1995



Tamices	100	80	63	50	40	25	20	12,5	10	6,3	5	2	1,25	0,4	0,16	0,08
% pasa							100	100	99	96	95	92	90	84	59	53,9

Límites de Atterberg

Límite Líquido (LL) UNE-103103:1994	26,4
Límite Plástico (LP) UNE 103104:1993	16,1
Indice Plasticidad (IP)	10,3

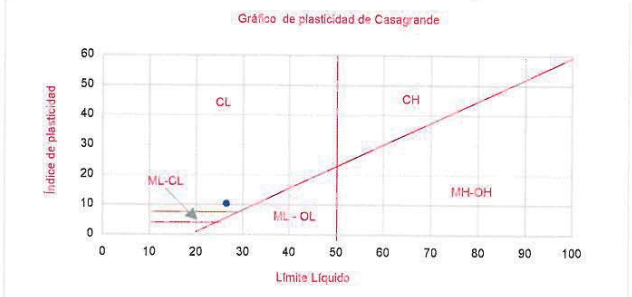

Humedad natural (UNE103300:1993)

Humedad	23,4	%

Densidad aparente (UNE 103301:1994)

Densidad aparente seca	1,59	g/cm^3

Peso específico (UNE 103302:1994)

Peso específico	-	g/cm^3

Clasificación

Casagrande (ASTM-D 2487/00)	**CL**
H.R.B.	**A-4**
Indice de grupo	**4**

Observaciones:

V°B°

Zaragoza, 2 de Noviembre de 2010

FCO. JAVIER PÉREZ VARELA
Director de la Delegación

ROBERTO MOYA GONZÁLEZ
Director del DPT de Geología y Geotecnia.

Los resultados contenidos en el presente informe sólo afectan al material sometido a ensayo. Este informe no podrá ser reproducido parcialmente sin la aprobación por escrito del laboratorio que lo emite.
Acreditado por la D.G.A. resolución de 27.03.07, e inscrito en el Registro General de Laboratorios de Ensayos del Ministerio de Fomento con el número de registro 04 003 GTL 07 B+C

GRUPO ATISAE
INSTITUTO TÉCNICO DE LA CONSTRUCCIÓN S.A.

Ensayos en suelos

Cliente: **EUROESTUDIOS**
ZUATZU KALEA Nº 2, 1ª PLANTA. OFICINA 5
20018 SAN SEBASTIAN

Informe:	**Z-5998-38/2010**		
Obra:	**Estudio de alternativas, metro de San Sebastian**		
Procedencia de muestra:	Sondeo MSS-14 de 6,00 a 6,60 m. de profundidad		
Toma de muestra:	Tomada por el cliente	Fecha toma de muestra:	07/10/2010
Uso a que está destinado:	Clasificación	Fecha inicio ensayos:	20/10/2010
Descripción del suelo:	Arenas y arenas limosas, bien graduadas	Fecha final ensayos:	28/10/2010

Resultados

Análisis granulométrico UNE 103101:1995

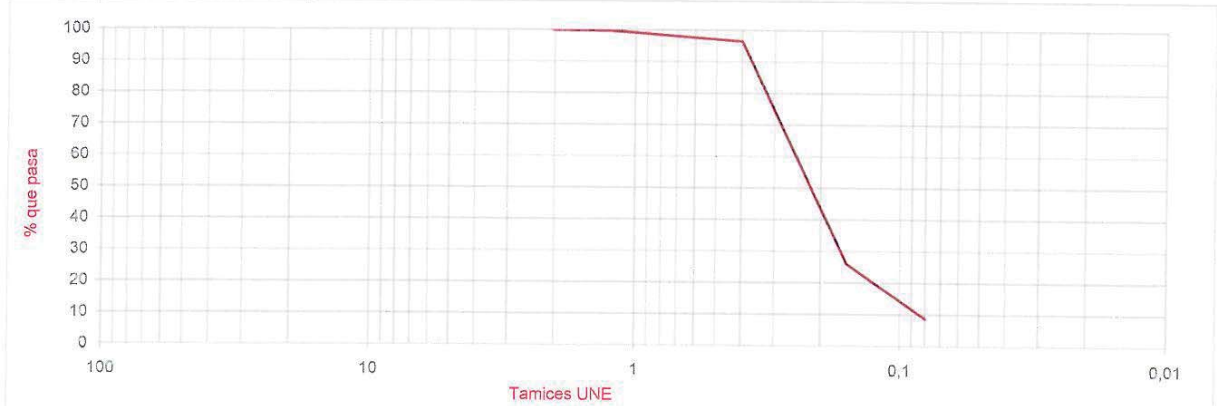

Tamices	100	80	63	50	40	25	20	12,5	10	6,3	5	2	1,25	0,4	0,16	0,08
% pasa												100	100	97	26	8,8

Límites de Atterberg

Límite Líquido (LL) UNE-103103:1994	NO
Límite Plástico (LP) UNE 103104:1993	NO
Indice Plasticidad (IP)	N.P.

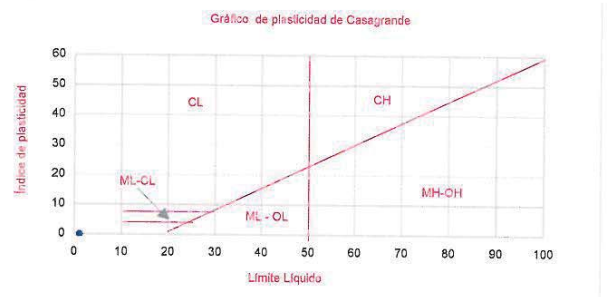

Humedad natural (UNE103300:1993)

Humedad	24,7	%

Densidad aparente (UNE 103301:1994)

Densidad aparente seca	1,58	g/cm^3

Peso específico (UNE 103302:1994)

Peso específico	-	g/cm^3

Clasificación

Casagrande (ASTM-D 2487/00)	**SW-SM**
H.R.B.	**A-3**
Indice de grupo	**0**

Observaciones:

V°B°

Zaragoza, 2 de Noviembre de 2010

FCO. JAVIER PÉREZ VARELA
Director de la Delegación

ROBERTO MOYA GONZÁLEZ
Director del DPT de Geología y Geotecnia.

ITC,S.A. - Autovía de Logroño km 11,400 - 50180 UTEBO (Zaragoza) - Tel. 976 787 000 - Fax 976 787 200 - email: zaragoza@itcsa.es
Los resultados contenidos en el presente informe sólo afectan al material sometido a ensayo. Este informe no podrá ser reproducido parcialmente sin la aprobación por escrito del laboratorio que lo emite.
Acreditado por la D.G.A. resolución de 27.03.07, e inscrito en el Registro General de Laboratorios de Ensayos del Ministerio de Fomento con el número de registro 04 003 GTL 07 B+C

GRUPO ATISAE
INSTITUTO TÉCNICO DE LA CONSTRUCCIÓN S.A.

Ensayos en suelos

Cliente: **EUROESTUDIOS**
ZUATZU KALEA Nº 2, 1ª PLANTA. OFICINA 5
20018 SAN SEBASTIAN

Informe:	**Z-6000-43/2010**		
Obra:	**Estudio de alternativas, metro de San Sebastian**		
Procedencia de muestra:	Sondeo MSS-14 de 12,00 a 12,60 m. de profundidad		
Toma de muestra:	Tomada por el cliente	Fecha toma de muestra:	07/10/2010
Uso a que está destinado:	Clasificación	Fecha inicio ensayos:	20/10/2010
Descripción del suelo:	Arenas limosas	Fecha final ensayos:	28/10/2010

Resultados

Análisis granulométrico UNE 103101:1995



Tamices	100	80	63	50	40	25	20	12,5	10	6,3	5	2	1,25	0,4	0,16	0,08
% pasa											100	100	100	96	57	28,4

Límites de Atterberg

Límite Líquido (LL) UNE-103103:1994	NO
Límite Plástico (LP) UNE 103104:1993	NO
Indice Plasticidad (IP)	N.P.

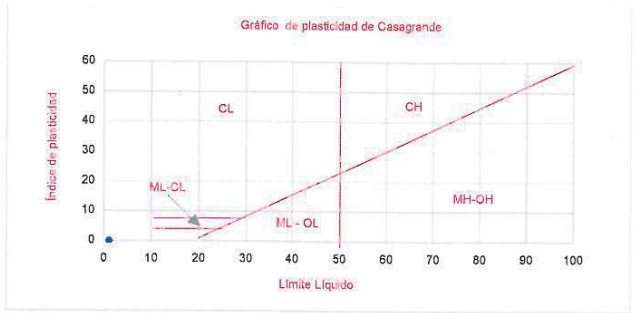

Humedad natural (UNE103300:1993)

Humedad	44,6	%

Densidad aparente (UNE 103301:1994)

Densidad aparente seca	1,19	g/cm^3

Peso específico (UNE 103302:1994)

Peso específico	-	g/cm^3

Clasificación

Casagrande (ASTM-D 2487/00)	**SM**
H.R.B.	**A-2-4**
Indice de grupo	**0**

Observaciones:

V°B°

Zaragoza, 2 de Noviembre de 2010

FCO. JAVIER PÉREZ VARELA
Director de la Delegación

ROBERTO MOYA GONZÁLEZ
Director del DPT de Geología y Geotecnia.

Los resultados contenidos en el presente informe sólo afectan al material sometido a ensayo. Este informe no podrá ser reproducido parcialmente sin la aprobación por escrito del laboratorio que lo emite.
Acreditado por la D.G.A. resolución de 27.03.07, e inscrito en el Registro General de Laboratorios de Ensayos del Ministerio de Fomento con el número de registro 04 003 GTL 07 B+C

GRUPO ATISAE
INSTITUTO TÉCNICO DE LA CONSTRUCCIÓN S.A.

Ensayos en suelos

Cliente: **EUROESTUDIOS**
ZUATZU KALEA Nº 2, 1ª PLANTA. OFICINA 5
20018 SAN SEBASTIAN

Informe:	**Z-6001-47/2010**		
Obra:	**Estudio de alternativas, metro de San Sebastian**		
Procedencia de muestra:	Sondeo MSS-14 de 15,00 a 15,60 m. de profundidad		
Toma de muestra:	Tomada por el cliente	Fecha toma de muestra:	07/10/2010
Uso a que está destinado:	Clasificación	Fecha inicio ensayos:	20/10/2010
Descripción del suelo:	Limos inorgánicos de baja plasticidad	Fecha final ensayos:	27/10/2010

Resultados

Análisis granulométrico UNE 103101:1995

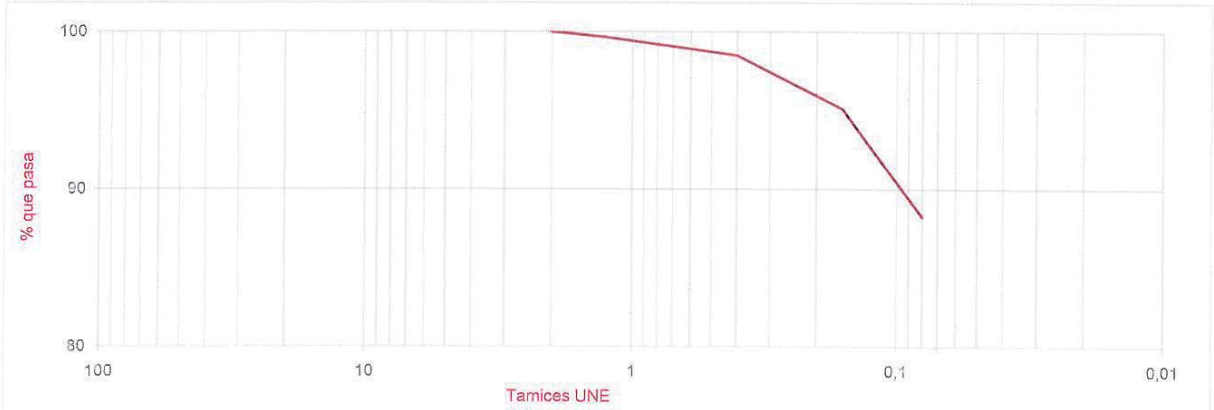

Tamices	100	80	63	50	40	25	20	12,5	10	6,3	5	2	1,25	0,4	0,16	0,08
% pasa												100	100	98	95	88,3

Límites de Atterberg

Límite Líquido (LL) UNE-103103:1994	39,7
Límite Plástico (LP) UNE 103104:1993	26,1
Indice Plasticidad (IP)	13,6

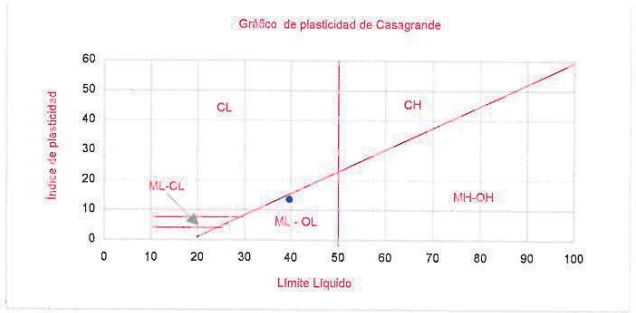

Humedad natural (UNE103300:1993)

Humedad	45,6	%

Densidad aparente (UNE 103301:1994)

Densidad aparente seca	1,19	g/cm^3

Peso específico (UNE 103302:1994)

Peso específico	-	g/cm^3

Clasificación

Casagrande (ASTM-D 2487/00)	**ML**
H.R.B.	**A-6**
Indice de grupo	**9**

Observaciones:

V°B°

Zaragoza, 2 de Noviembre de 2010

FCO. JAVIER PÉREZ VARELA
Director de la Delegación

ROBERTO MOYA GONZÁLEZ
Director del DPT de Geología y Geotecnia.

ITC,S.A. - Autovía de Logroño km 11,400 - 50180 UTEBO (Zaragoza) - Tel. 976 787 000 - Fax 976 787 200 - email: zaragoza@itcsa.es
Los resultados contenidos en el presente informe sólo afectan al material sometido a ensayo. Este informe no podrá ser reproducido parcialmente sin la aprobación por escrito del laboratorio que lo emite.
Acreditado por la D.G.A. resolución de 27.03.07, e inscrito en el Registro General de Laboratorios de Ensayos del Ministerio de Fomento con el número de registro 04 003 GTL 07 B+C

GRUPO ATISAE
INSTITUTO TÉCNICO DE LA CONSTRUCCIÓN S.A.

Ensayos en suelos

Cliente: **EUROESTUDIOS**
ZUATZU KALEA Nº 2, 1ª PLANTA. OFICINA 5
20018 SAN SEBASTIAN

Informe:	**Z-6002-51/2010**		
Obra:	**Estudio de alternativas, metro de San Sebastian**		
Procedencia de muestra:	Sondeo MSS-16 de 3,00 a 3,60 m. de profundidad		
Toma de muestra:	Tomada por el cliente	Fecha toma de muestra:	07/10/2010
Uso a que está destinado:	Clasificación	Fecha inicio ensayos:	19/10/2010
Descripción del suelo:	Arenas y arenas limosas, bien graduadas	Fecha final ensayos:	27/10/2010

Resultados

Análisis granulométrico UNE 103101:1995



Tamices	100	80	63	50	40	25	20	12,5	10	6,3	5	2	1,25	0,4	0,16	0,08
% pasa											100	100	99	92	15	9,7

Límites de Atterberg

Límite Líquido (LL) UNE-103103:1994	NO
Límite Plástico (LP) UNE 103104:1993	NO
Indice Plasticidad (IP)	N.P.

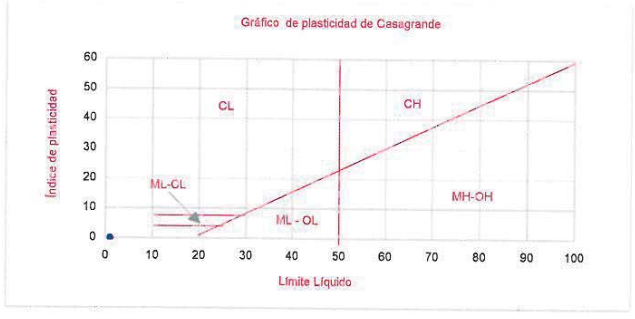

Humedad natural (UNE103300:1993)

Humedad	28,4	%

Densidad aparente (UNE 103301:1994)

Densidad aparente seca	1,46	g/cm^3

Peso específico (UNE 103302:1994)

Peso específico	-	g/cm^3

Clasificación

Casagrande (ASTM-D 2487/00)	**SW-SM**
H.R.B.	**A-3**
Indice de grupo	**0**

Observaciones:

V°B°

Zaragoza, 2 de Noviembre de 2010

FCO. JAVIER PEREZ VARELA
Director de la Delegación

ROBERTO MOYA GONZÁLEZ
Director del DPT de Geología y Geotecnia.

Los resultados contenidos en el presente informe sólo afectan al material sometido a ensayo. Este informe no podrá ser reproducido parcialmente sin la aprobación por escrito del laboratorio que lo emite.
Acreditado por la D.G.A. resolución de 27.03.07, e inscrito en el Registro General de Laboratorios de Ensayos del Ministerio de Fomento con el número de registro 04 003 GTL 07 B+C

GRUPO ATISAE
INSTITUTO TÉCNICO DE LA CONSTRUCCIÓN S.A.

Ensayos en suelos

Cliente: **EUROESTUDIOS**
ZUATZU KALEA Nº 2, 1ª PLANTA. OFICINA 5
20018 SAN SEBASTIAN

Informe:	**Z-6004-56/2010**		
Obra:	**Estudio de alternativas, metro de San Sebastian**		
Procedencia de muestra:	Sondeo MSS-16 de 6,00 a 6,60 m. de profundidad		
Toma de muestra:	Tomada por el cliente	Fecha toma de muestra:	07/10/2010
Uso a que está destinado:	Clasificación	Fecha inicio ensayos:	19/10/2010
Descripción del suelo:	Arenas y arenas limosas, bien graduadas	Fecha final ensayos:	29/10/2010

Resultados

Análisis granulométrico UNE 103101:1995



Tamices	100	80	63	50	40	25	20	12,5	10	6,3	5	2	1,25	0,4	0,16	0,08
% pasa											100	99	99	94	20	10,2

Límites de Atterberg

Límite Líquido (LL) UNE-103103:1994	NO
Límite Plástico (LP) UNE 103104:1993	NO
Indice Plasticidad (IP)	N.P.

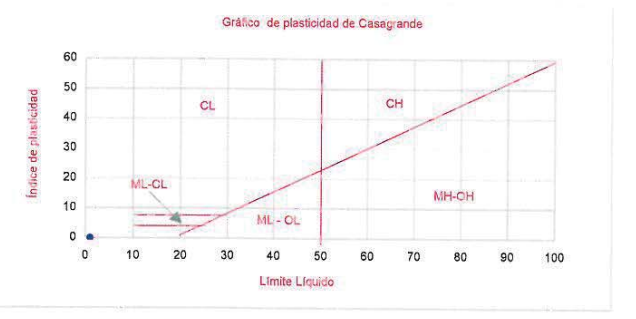

Humedad natural (UNE103300:1993)

Humedad	23,7	%

Densidad aparente (UNE 103301:1994)

Densidad aparente seca	1,61	g/cm^3

Peso específico (UNE 103302:1994)

Peso específico	-	g/cm^3

Clasificación

Casagrande (ASTM-D 2487/00)	**SW-SM**
H.R.B.	**A-3**
Indice de grupo	**0**

Observaciones:

V°B°

Zaragoza, 2 de Noviembre de 2010

FCO. JAVIER PEREZ VARELA
Director de la Delegación

ROBERTO MOYA GONZÁLEZ
Director del DPT de Geología y Geotecnia.

ITC,S.A. - Autovía de Logroño km 11,400 - 50180 UTEBO (Zaragoza) - Tel. 976 787 000 - Fax 976 787 200 - email: zaragoza@itcsa.es
Los resultados contenidos en el presente informe sólo afectan al material sometido a ensayo. Este informe no podrá ser reproducido parcialmente sin la aprobación por escrito del laboratorio que lo emite.
Acreditado por la D.G.A. resolución de 27.03.07, e inscrito en el Registro General de Laboratorios de Ensayos del Ministerio de Fomento con el número de registro 04 003 GTL 07 B+C

GRUPO ATISAE
INSTITUTO TÉCNICO DE LA CONSTRUCCIÓN S.A.

Ensayos en suelos

Cliente: **EUROESTUDIOS**
ZUATZU KALEA Nº 2, 1ª PLANTA. OFICINA 5
20018 SAN SEBASTIAN

Informe:	**Z-6005-60/2010**		
Obra:	**Estudio de alternativas, metro de San Sebastian**		
Procedencia de muestra:	Sondeo MSS-16 de 9,00 a 9,60 m. de profundidad		
Toma de muestra:	Tomada por el cliente	Fecha toma de muestra:	07/10/2010
Uso a que está destinado:	Clasificación	Fecha inicio ensayos:	19/10/2010
Descripción del suelo:	Arenas y arenas limosas, bien graduadas	Fecha final ensayos:	26/10/2010

Resultados

Análisis granulométrico UNE 103101:1995

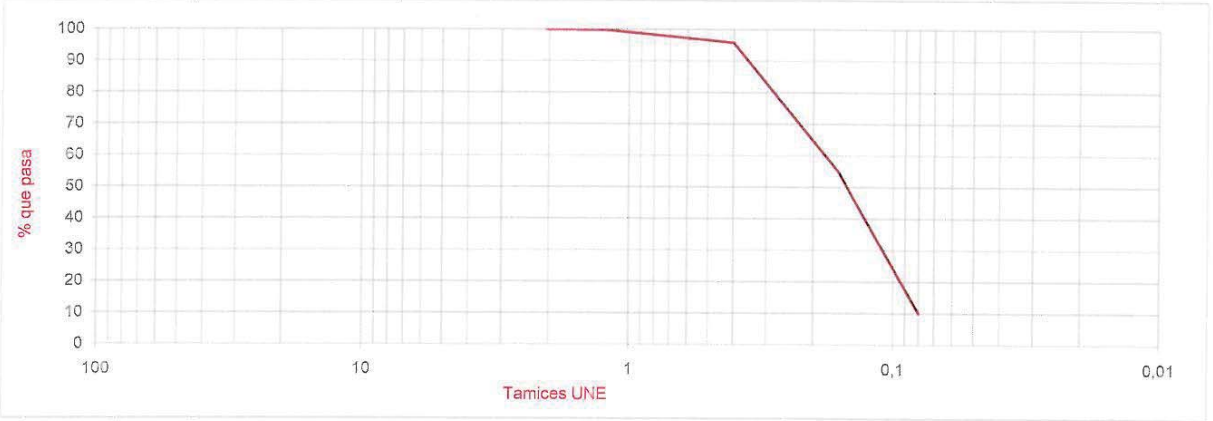

Tamices	100	80	63	50	40	25	20	12,5	10	6,3	5	2	1,25	0,4	0,16	0,08
% pasa												100	100	96	55	10,1

Límites de Atterberg

Límite Líquido (LL) UNE-103103:1994	NO
Límite Plástico (LP) UNE 103104:1993	NO
Indice Plasticidad (IP)	N.P.

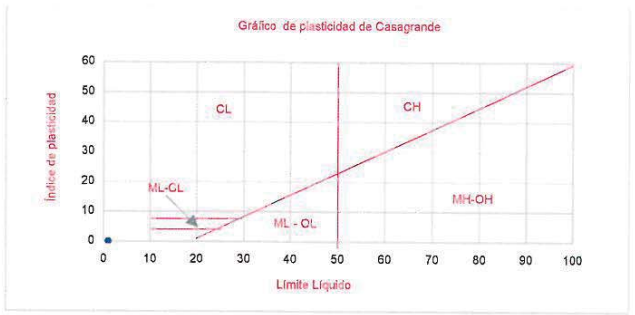

Humedad natural (UNE103300:1993)

Humedad	36,7	%

Densidad aparente (UNE 103301:1994)

Densidad aparente seca	1,37	g/cm^3

Peso específico (UNE 103302:1994)

Peso específico	-	g/cm^3

Clasificación

Casagrande (ASTM-D 2487/00)	**SW-SM**
H.R.B.	**A-3**
Indice de grupo	**0**

Observaciones:

V°B°

Zaragoza, 2 de Noviembre de 2010

FCO. JAVIER PÉREZ VARELA
Director de la Delegación

ROBERTO MOYA GONZÁLEZ
Director del DPT de Geología y Geotecnia.

Los resultados contenidos en el presente informe sólo afectan al material sometido a ensayo. Este informe no podrá ser reproducido parcialmente sin la aprobación por escrito del laboratorio que lo emite.
Acreditado por la D.G.A. resolución de 27.03.07, e inscrito en el Registro General de Laboratorios de Ensayos del Ministerio de Fomento con el número de registro 04 003 GTL 07 B+C

GRUPO ATISAE
INSTITUTO TÉCNICO DE LA CONSTRUCCIÓN S.A.

Ensayos en suelos

Cliente: **EUROESTUDIOS**
ZUATZU KALEA Nº 2, 1ª PLANTA. OFICINA 5
20018 SAN SEBASTIAN

Informe:	**Z-6006-64/2010**		
Obra:	**Estudio de alternativas, metro de San Sebastian**		
Procedencia de muestra:	Sondeo MSS-19 de 3,00 a 3,60 m. de profundidad		
Toma de muestra:	Tomada por el cliente	Fecha toma de muestra:	07/10/2010
Uso a que está destinado:	Clasificación	Fecha inicio ensayos:	19/10/2010
Descripción del suelo:	Arenas con pocos finos, bien graduadas	Fecha final ensayos:	22/10/2010

Resultados

Análisis granulométrico UNE 103101:1995



Tamices	100	80	63	50	40	25	20	12,5	10	6,3	5	2	1,25	0,4	0,16	0,08
% pasa						100	99	99	99	97	97	95	95	82	7	4,5

Límites de Atterberg

Límite Líquido (LL) UNE-103103:1994	NO
Límite Plástico (LP) UNE 103104:1993	NO
Indice Plasticidad (IP)	N.P.

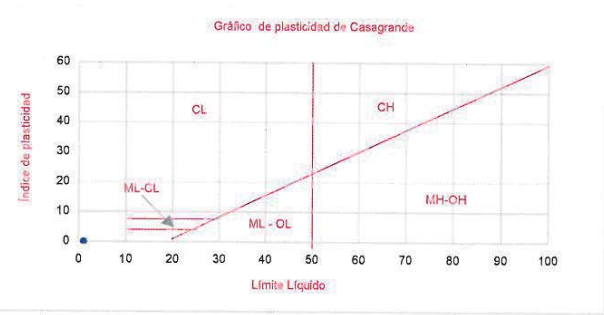

Humedad natural (UNE103300:1993)

Humedad	5,9	%

Densidad aparente (UNE 103301:1994)

Densidad aparente seca	-	g/cm^3

Peso específico (UNE 103302:1994)

Peso específico	-	g/cm^3

Clasificación

Casagrande (ASTM-D 2487/00)	**SW**
H.R.B.	**A-3**
Indice de grupo	**0**

Observaciones: El valor de densidad seca calculada como peso de material partido volumen de muestra es de 1,40 gr/cm3

V°B°

Zaragoza, 2 de Noviembre de 2010

FCO. JAVIER PÉREZ VARELA
Director de la Delegación

ROBERTO MOYA GONZÁLEZ
Director del DPT de Geología y Geotecnia.

Los resultados contenidos en el presente informe sólo afectan al material sometido a ensayo. Este informe no podrá ser reproducido parcialmente sin la aprobación por escrito del laboratorio que lo emite.
Acreditado por la D.G.A. resolución de 27.03.07, e inscrito en el Registro General de Laboratorios de Ensayos del Ministerio de Fomento con el número de registro 04 003 GTL 07 B+C

GRUPO ATISAE
INSTITUTO TÉCNICO DE LA CONSTRUCCIÓN S.A.

Ensayos en suelos

Cliente: **EUROESTUDIOS**
ZUATZU KALEA Nº 2, 1ª PLANTA. OFICINA 5
20018 SAN SEBASTIAN

Informe:	**Z-6007-69/2010**		
Obra:	**Estudio de alternativas, metro de San Sebastian**		
Procedencia de muestra:	Sondeo MSS-19 de 6,00 a 6,60 m. de profundidad		
Toma de muestra:	Tomada por el cliente	Fecha toma de muestra:	07/10/2010
Uso a que está destinado:	Clasificación	Fecha inicio ensayos:	19/10/2010
Descripción del suelo:	Arenas limosas	Fecha final ensayos:	26/10/2010

Resultados

Análisis granulométrico UNE 103101:1995

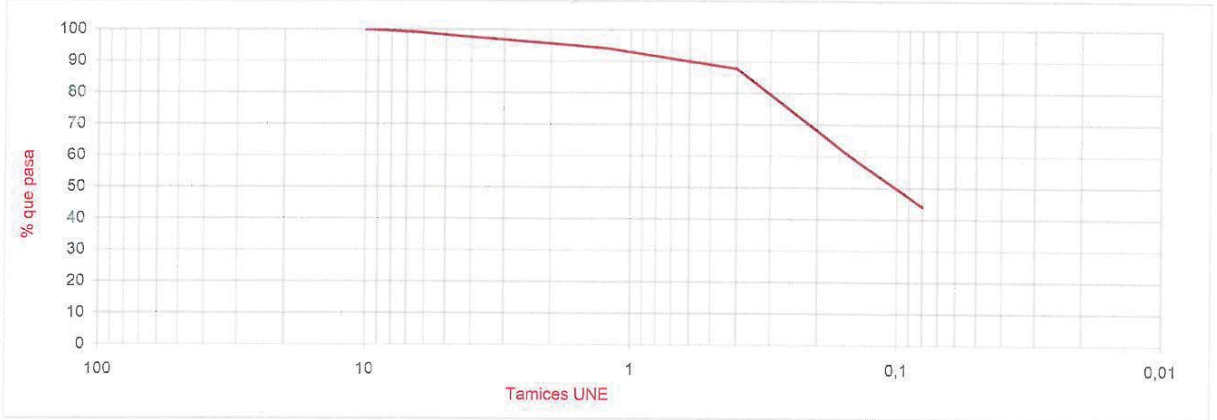

Tamices	100	80	63	50	40	25	20	12,5	10	6,3	5	2	1,25	0,4	0,16	0,08
% pasa									100	99	98	96	94	88	62	44,2

Límites de Atterberg

Límite Líquido (LL) UNE-103103:1994	NO
Límite Plástico (LP) UNE 103104:1993	NO
Indice Plasticidad (IP)	N.P.

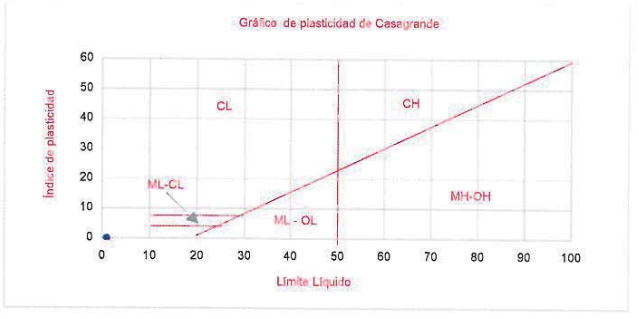

Humedad natural (UNE103300:1993)

Humedad	27,9	%

Densidad aparente (UNE 103301:1994)

Densidad aparente seca	1,47	g/cm^3

Peso específico (UNE 103302:1994)

Peso específico	-	g/cm^3

Clasificación

Casagrande (ASTM-D 2487/00)	**SM**
H.R.B.	**A-4**
Indice de grupo	**2**

Observaciones:

V°B°

Zaragoza, 2 de Noviembre de 2010

FCO. JAVIER PEREZ VARELA
Director de la Delegación

ROBERTO MOYA GONZÁLEZ
Director del DPT de Geología y Geotecnia.

Los resultados contenidos en el presente informe sólo afectan al material sometido a ensayo. Este informe no podrá ser reproducido parcialmente sin la aprobación por escrito del laboratorio que lo emite.
Acreditado por la D.G.A. resolución de 27.03.07, e inscrito en el Registro General de Laboratorios de Ensayos del Ministerio de Fomento con el número de registro 04 003 GTL 07 B+C

GRUPO ATISAE
INSTITUTO TÉCNICO DE LA CONSTRUCCIÓN S.A.

Ensayos en suelos

Cliente: **EUROESTUDIOS**
ZUATZU KALEA Nº 2, 1ª PLANTA. OFICINA 5
20018 SAN SEBASTIAN

Informe:	**Z-6008-73/2010**		
Obra:	**Estudio de alternativas, metro de San Sebastian**		
Procedencia de muestra:	Sondeo MSS-19 de 10,20 a 10,80 m. de profundidad		
Toma de muestra:	Tomada por el cliente	Fecha toma de muestra:	07/10/2010
Uso a que está destinado:	Clasificación	Fecha inicio ensayos:	19/10/2010
Descripción del suelo:	Arenas limosas	Fecha final ensayos:	29/10/2010

Resultados

Análisis granulométrico UNE 103101:1995



Tamices	100	80	63	50	40	25	20	12,5	10	6,3	5	2	1,25	0,4	0,16	0,08
% pasa											100	100	100	95	29	19,3

Límites de Atterberg

Límite Líquido (LL) UNE-103103:1994	NO
Límite Plástico (LP) UNE 103104:1993	NO
Indice Plasticidad (IP)	N.P.

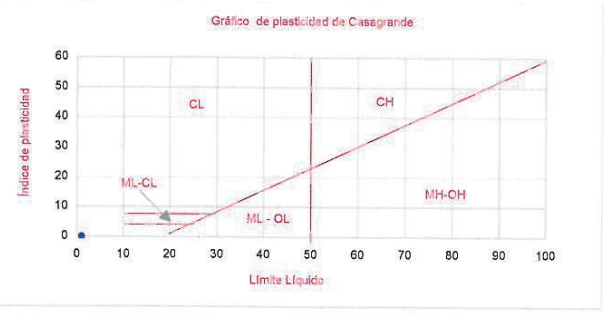

Humedad natural (UNE103300:1993)

Humedad	25,2	%

Densidad aparente (UNE 103301:1994)

Densidad aparente seca	-	g/cm^3

Peso específico (UNE 103302:1994)

Peso específico	-	g/cm^3

Clasificación

Casagrande (ASTM-D 2487/00)	**SM**
H.R.B.	**A-2-4**
Indice de grupo	**0**

Observaciones: El valor de densidad seca calculada como peso de material partido volumen de muestra es de 1,61 gr/cm3

V°B°

Zaragoza, 2 de Noviembre de 2010

FCO. JAVIER PÉREZ VARELA
Director de la Delegación

ROBERTO MOYA GONZÁLEZ
Director del DPT de Geología y Geotecnia.

ITC,S.A. - Autovía de Logroño km 11,400 - 50180 UTEBO (Zaragoza) - Tel. 976 787 000 - Fax 976 787 200 - email: zaragoza@itcsa.es
Los resultados contenidos en el presente informe sólo afectan al material sometido a ensayo. Este informe no podrá ser reproducido parcialmente sin la aprobación por escrito del laboratorio que lo emite.
Acreditado por la D.G.A. resolución de 27.03.07, e inscrito en el Registro General de Laboratorios de Ensayos del Ministerio de Fomento con el número de registro 04 003 GTL 07 B+C

GRUPO ATISAE
INSTITUTO TÉCNICO DE LA CONSTRUCCIÓN S.A.

Ensayos en suelos

Cliente: **EUROESTUDIOS**
ZUATZU KALEA Nº 2, 1ª PLANTA. OFICINA 5
20018 SAN SEBASTIAN

Informe:	**Z-6009-77/2010**		
Obra:	**Estudio de alternativas, metro de San Sebastian**		
Procedencia de muestra:	Sondeo MSS-19 de 12,00 a 12,60 m. de profundidad		
Toma de muestra:	Tomada por el cliente	Fecha toma de muestra:	07/10/2010
Uso a que está destinado:	Clasificación	Fecha inicio ensayos:	19/10/2010
Descripción del suelo:	Arenas limosas	Fecha final ensayos:	28/10/2010

Resultados

Análisis granulométrico UNE 103101:1995

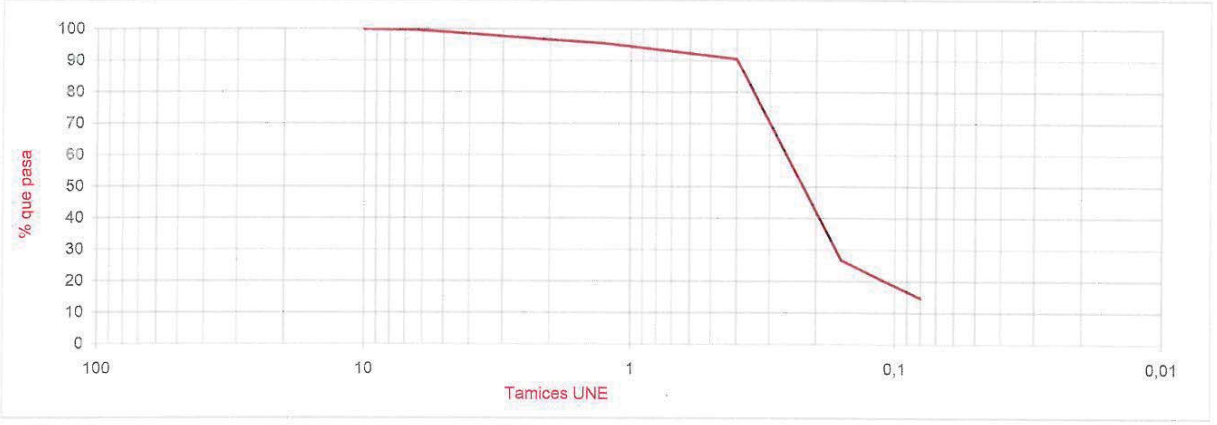

Tamices	100	80	63	50	40	25	20	12,5	10	6,3	5	2	1,25	0,4	0,16	0,08
% pasa									100	100	99	97	95	91	27	14,7

Límites de Atterberg

Límite Líquido (LL) UNE-103103:1994	NO
Límite Plástico (LP) UNE 103104:1993	NO
Indice Plasticidad (IP)	N.P.

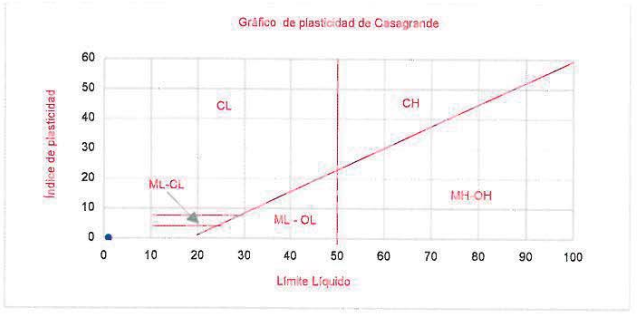

Humedad natural (UNE103300:1993)

Humedad	20,1	%

Densidad aparente (UNE 103301:1994)

Densidad aparente seca	1,69	g/cm^3

Peso específico (UNE 103302:1994)

Peso específico	-	g/cm^3

Clasificación

Casagrande (ASTM-D 2487/00)	**SM**
H.R.B.	**A-2-4**
Indice de grupo	**0**

Observaciones:

V°B°

Zaragoza, 2 de Noviembre de 2010

FCO. JAVIER PEREZ VARELA
Director de la Delegación

ROBERTO MOYA GONZÁLEZ
Director del DPT de Geología y Geotecnia.

Los resultados contenidos en el presente informe sólo afectan al material sometido a ensayo. Este informe no podrá ser reproducido parcialmente sin la aprobación por escrito del laboratorio que lo emite.
Acreditado por la D.G.A. resolución de 27.03.07, e inscrito en el Registro General de Laboratorios de Ensayos del Ministerio de Fomento con el número de registro 04 003 GTL 07 B+C

GRUPO ATISAE
INSTITUTO TÉCNICO DE LA CONSTRUCCIÓN S.A.

Ensayos en suelos

Cliente: **EUROESTUDIOS**
ZUATZU KALEA Nº 2, 1ª PLANTA. OFICINA 5
20018 SAN SEBASTIAN

Informe:	**Z-6010-81/2010**		
Obra:	**Estudio de alternativas, metro de San Sebastian**		
Procedencia de muestra:	Sondeo MSS-19 de 15,00 a 15,60 m. de profundidad		
Toma de muestra:	Tomada por el cliente	Fecha toma de muestra:	07/10/2010
Uso a que está destinado:	Clasificación	Fecha inicio ensayos:	20/10/2010
Descripción del suelo:	Arenas y arenas limosas, bien graduadas	Fecha final ensayos:	29/10/2010

Resultados

Análisis granulométrico UNE 103101:1995



Tamices	100	80	63	50	40	25	20	12,5	10	6,3	5	2	1,25	0,4	0,16	0,08
% pasa							100	99	98	97	96	94	94	91	18	8,7

Límites de Atterberg

Límite Líquido (LL) UNE-103103:1994	NO
Límite Plástico (LP) UNE 103104:1993	NO
Indice Plasticidad (IP)	N.P.

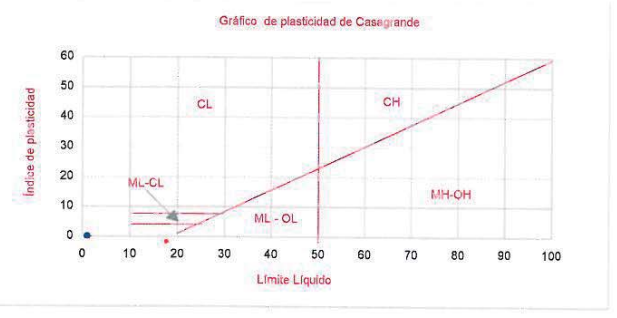

Humedad natural (UNE103300:1993)

Humedad	20,5	%

Densidad aparente (UNE 103301:1994)

Densidad aparente seca	-	g/cm^3

Peso específico (UNE 103302:1994)

Peso específico	-	g/cm^3

Clasificación

Casagrande (ASTM-D 2487/00)	**SW-SM**
H.R.B.	**A-3**
Indice de grupo	**0**

Observaciones: El valor de densidad seca calculada como peso de material partido volumen de muestra es de 1,78 gr/cm3

V°B°

Zaragoza, 2 de Noviembre de 2010

FCO. JAVIER PEREZ VARELA
Director de la Delegación

ROBERTO MOYA GONZÁLEZ
Director del DPT de Geología y Geotecnia.

ITC,S.A. - Autovía de Logroño km 11,400 - 50180 UTEBO (Zaragoza) - Tel. 976 787 000 - Fax 976 787 200 - email: zaragoza@itcsa.es
Los resultados contenidos en el presente informe sólo afectan al material sometido a ensayo. Este informe no podrá ser reproducido parcialmente sin la aprobación por escrito del laboratorio que lo emite.
Acreditado por la D.G.A. resolución de 27.03.07, e inscrito en el Registro General de Laboratorios de Ensayos del Ministerio de Fomento con el número de registro 04 003 GTL 07 B+C

GRUPO ATISAE
INSTITUTO TÉCNICO DE LA CONSTRUCCIÓN S.A.

Análisis Químicos de Suelos

EUROESTUDIOS, S.L.
C/ Castelló, 128
28006 Madrid

Z-1900/2009

Cliente: **EUROESTUDIOS**
Obra: Estudio de alternativas del metro de San Sebastian

Informe nº: **Z-1900/2009**

Descripción de la muestra: Suelo
Referencia Cliente: MSS-2 DE 4.20 A 4.80 M.

Toma de muestra: ITC Aragón
Fecha toma: 2010-04-08

Fecha inicio ensayo: 2010-04-14
Fecha final ensayo: 2010-04-27

Análisis realizados

Determinaciones	Resultado	Unidades	Norma de ensayo	Agresividad (*)
Sulfatos (SO_4)	**< 0,10**	%	UNE 83963:2008	
	< 1.200	mg/kg $SO4^{-2}$	UNE 83963:2008	- NO PRESENTA
Acidez Bauman-Gully	**< 1**	ml/kg NaOH	UNE 83962:2008	- NO PRESENTA
Yesos	**0,25**	%	NLT-115/99	
pH	**8,1**	Uds. de pH	Electrometría - relación 1/2,5	
Materia Orgánica	**0,82**	%	UNE 103204:1993	

(*) Tabla de clasificación de la agresividad química.Tabla 8.2.3.b Instrucción EHE 08.

Tipo de medio agresivo	Parámetro	Qa ataque débil	Qb Ataque medio	Qc Ataque fuerte
Suelo	Ión sulfato mg SO_4^{-2} / kg suelo seco	2.000 - 3.000	3.000 - 12.000	> 12.000
	Acidez Bauman-Gully ml NaOH 0,1N / Kg suelo seco	> 200		

Observaciones:

Vº Bº

FCO. JAVIER PEREZ VARELA
Director de la Delegación

INSTITUTO TECNICO DE LA CONSTRUCCION, S.A. Autovía de Logroño, Km. 11,4 50180 UTEBO (Zaragoza)

Zaragoza a 27 de Abril de 2010

DAVID PEREZ MARTIN
Director DPT de Análisis Químicos

Los resultados del presente informe sólo afectan al material sometido a ensayo. Este informe no podrá ser reproducido parcialmente sin la aprobación por escrito del laboratorio que lo emite.

GRUPO ATISAE
INSTITUTO TÉCNICO DE LA CONSTRUCCIÓN S.A.

Análisis Químicos de Suelos

EUROESTUDIOS, S.L.
C/ Castelló, 128
28006 Madrid

Z-1899/2009

Cliente: **EUROESTUDIOS**
Obra: Estudio de alternativas del metro de San Sebastian

Informe nº: **Z-1899/2009**

Descripción de la muestra: Suelo
Referencia Cliente: MSS-5 DE 3.00 A 3.60 M.

Toma de muestra: ITC Aragón
Fecha toma: 2010-04-08

Fecha inicio ensayo: 2010-04-14
Fecha final ensayo: 2010-04-27

Análisis realizados

Determinaciones	Resultado	Unidades	Norma de ensayo	Agresividad (*)
Sulfatos (SO_4)	**< 0,10**	%	UNE 83963:2008	
	< 1.200	mg/kg $SO4^{-2}$	UNE 83963:2008	- NO PRESENTA
Acidez Bauman-Gully	**< 1**	ml/kg NaOH	UNE 83962:2008	- NO PRESENTA
Yesos	**0,29**	%	NLT-115/99	
pH	**8,2**	Uds. de pH	Electrometría - relación 1/2,5	
Materia Orgánica	**0,62**	%	UNE 103204:1993	

(*) Tabla de clasificación de la agresividad química.Tabla 8.2.3.b Instrucción EHE 08.

Tipo de medio agresivo	Parámetro	Qa ataque débil	Qb Ataque medio	Qc Ataque fuerte
Suelo	Ión sulfato mg SO_4^{-2} / kg suelo seco	2.000 - 3.000	3.000 - 12.000	> 12.000
	Acidez Bauman-Gully ml NaOH 0,1N / Kg suelo seco	> 200		

Observaciones:

Vº Bº

FCO. JAVIER PEREZ VARELA
Director de la Delegación

INSTITUTO TECNICO DE LA CONSTRUCCION, S.A. Autovía de Logroño, Km. 11,4 50180 UTEBO (Zaragoza)

Zaragoza a 27 de Abril de 2010

DAVID PEREZ MARTIN
Director DPT de Análisis Químicos

ITC,S.A. - Autovía de Logroño km 11,400 - 50180 UTEBO (Zaragoza) - Tel. 976 787 000 - Fax 976 787 000 - email: zaragoza@itcsa.es

Los resultados del presente informe sólo afectan al material sometido a ensayo. Este informe no podrá ser reproducido parcialmente sin la aprobación por escrito del laboratorio que lo emite.

GRUPO ATISAE
INSTITUTO TÉCNICO DE LA CONSTRUCCIÓN S.A.

Análisis Químicos de Suelos

EUROESTUDIOS, S.L.
C/ Castelló, 128
28006 Madrid

Z-6012/2010

Cliente: **EUROESTUDIOS**
Obra: Estudio de alternativas del metro de San Sebastian

Informe nº: **Z-6012/2010**

Descripción de la muestra: Suelo
Referencia Cliente: MSS-14 de 18.00 a 18.60

Toma de muestra: ITC Aragón
Fecha toma: 2010-10-18

Fecha inicio ensayo: 2010-10-25
Fecha final ensayo: 2010-11-05

Análisis realizados

Determinaciones	Resultado	Unidades	Norma de ensayo	Agresividad (*)
Sulfatos (SO_4)	**0,15**	%	UNE 83963:2008	
	< 1.200	mg/kg $SO4^{-2}$	UNE 83963:2008	- NO PRESENTA
Acidez Bauman-Gully	**5**	ml/kg NaOH	UNE 83962:2008	- NO PRESENTA
Yesos	**0,56**	%	NLT-115/99	
pH	**8,0**	Uds. de pH	Electrometría - relación 1/2,5	
Materia Orgánica	**5,82**	%	UNE 103204:1993	

(*) Tabla de clasificación de la agresividad química.Tabla 8.2.3.b Instrucción EHE 08.

Tipo de medio agresivo	Parámetro	Qa ataque débil	Qb Ataque medio	Qc Ataque fuerte
Suelo	Ión sulfato mg SO_4^{-2} / Kg suelo seco	2.000 - 3.000	3.000 - 12.000	> 12.000
	Acidez Bauman-Gully ml NaOH 0,1N / Kg suelo seco	> 200		

Observaciones:

Vº Bº

FCO. JAVIER PEREZ VARELA
Director de la Delegación

Zaragoza a 5 de Noviembre de 2010

DAVID PEREZ MARTIN
Director DPT de Análisis Químicos

Los resultados del presente informe sólo afectan al material sometido a ensayo. Este informe no podrá ser reproducido parcialmente sin la aprobación por escrito del laboratorio que lo emite.

GRUPO ATISAE
INSTITUTO TÉCNICO DE LA CONSTRUCCIÓN S.A.

Análisis Químicos de Suelos

EUROESTUDIOS, S.L.
C/ Castelló, 128
28006 Madrid

Z-6011/2010

Cliente: **EUROESTUDIOS**
Obra: Estudio de alternativas del metro de San Sebastian

Informe nº: **Z-6011/2010**

Descripción de la muestra: Suelo
Referencia Cliente: MSS-16 de 4.20 a 4.80

Toma de muestra: ITC Aragón
Fecha toma: 2010-10-18

Fecha inicio ensayo: 2010-10-25
Fecha final ensayo: 2010-11-05

Análisis realizados

Determinaciones	Resultado	Unidades	Norma de ensayo	Agresividad (*)
Sulfatos (SO_4)	**< 0,10**	%	UNE 83963:2008	
	< 1.200	mg/kg $SO4^{-2}$	UNE 83963:2008	- NO PRESENTA
Acidez Bauman-Gully	**< 1**	ml/kg NaOH	UNE 83962:2008	- NO PRESENTA
Yesos	**0,21**	%	NLT-115/99	
pH	**9,0**	Uds. de pH	Electrometría - relación 1/2,5	
Materia Orgánica	**0,49**	%	UNE 103204:1993	

(*) Tabla de clasificación de la agresividad química.Tabla 8.2.3.b Instrucción EHE 08.

Tipo de medio agresivo	Parámetro	Qa ataque débil	Qb Ataque medio	Qc Ataque fuerte
Suelo	Ión sulfato mg SO_4^{-2} / kg suelo seco	2.000 - 3.000	3.000 - 12.000	> 12.000
	Acidez Bauman-Gully ml NaOH 0,1N / Kg suelo seco	> 200		

Observaciones:

Vº Bº

FCO. JAVIER PEREZ VARELA
Director de la Delegación

Zaragoza a 5 de Noviembre de 2010

DAVID PEREZ MARTIN
Director DPT de Análisis Químicos

ITC,S.A. - Autovía de Logroño km 11,400 - 50180 UTEBO (Zaragoza) - Tel. 976 787 000 - Fax 976 787 000 - email: zaragoza@itcsa.es

Los resultados del presente informe sólo afectan al material sometido a ensayo. Este informe no podrá ser reproducido parcialmente sin la aprobación por escrito del laboratorio que lo emite.

AVANCE - MAYO

LABORATORIO DE ENSAYOS NAVARRA, S.A.

SERVICIOS INTEGRALES DE CONTROL DE CALIDAD

- ✔ Asesoramiento Técnico. Estudios de Patologías
- ✔ **Estudios Geotécnicos**
- ✔ Control de Calidad en Obra Pública y Edificación
- ✔ **Control de Aislamiento Acústico y Niveles Sonoros**
- ✔ Estudios de Contaminación de Suelos
- ✔ **Control de Calidad de Aguas y Vertidos**

Polígono Industrial Landaben Calle L. 31012 Pamplona (Navarra).Teléfono: 948 18 73 53 -Fax: 948 18 83 88. e-mail: labensa@labensa.com. CIF A31465073

EMPRESA CERTIFICADA

UNE-EN ISO 14001

EXPEDIENTE: GA2005/0153

INFORME DE ENSAYO			
Nº Muestra:	2010 2392	**F. Informe:**	29/04/2010
Albarán:	T-20609	**Expediente:**	14904
F. Muestreo:	21/04/2010	**F. Ensayo:**	22/04/2010 a 29/04/2010
Solicitante:	4160 EUROESTUDIOS. Ingenieros de Consulta		
Obra:	Campaña para el estudio del Metro -		

EUROESTUDIOS. Ingenieros de Consulta
Zuatzu Kalea nº 2 Edificio Igueldo
20018-San Sebastian
Gipuzkoa-

ACTA Nº: 2010/3886

AGUAS. ENSAYOS QUÍMICOS.

DATOS DE LA MUESTRA

MUESTRA / LOCALIZACIÓN DE LA MUESTRA: Agua subterránea según su referencia ***MSS-2*** (Prof: 2,8 m)

TOMA DE MUESTRAS REALIZADA POR: El peticionario, entregando 1,5 litros

AGRESIVIDAD DEL AGUA AL HORMIGÓN SEGÚN EHE-2008 y OTROS ENSAYOS

ANÁLISIS DEL AGUA			TIPO DE EXPOSICIÓN		
Parámetro	**Unidades**	**Resultado**	**Ataque débil (Qa)**	**Ataque medio (Qb)**	**Ataque fuerte (Qc)**
*Conductividad a 20 ºC	µS/cm	**604 ± 30**			
*Cloruros	mg/l	**36 ± 3**			
Oxidabilidad	mg/l	**< 0,5**			
* Valor de pH		**7,7 ± 0,1**	*5,5 - 6,5*	*4,5 - 5,5*	*< 4,5*
Magnesio (Mg^{2+})	mg/l	**11,2**	*300 - 1000*	*1000 - 3000*	*> 3000*
Amonio (NH_4^+)	mg/l	**0,6**	*15 - 30*	*30 - 60*	*> 60*
* Sulfato ($SO_4^=$)	mg/l	**48 ± 8**	*200 - 600*	*600 - 3000*	*> 3000*
CO_2 Agresivo	mg/l	**< 2**	*15 - 40*	*40 - 100*	*> 100*
Residuo seco	mg/l	**383**	*75 - 150*	*50 - 75*	*< 50*

* Analitos acreditados por ENAC: AG52 pH (Método electrométrico), AG56 Conductoividad (Método electrométrico), AG54 Cloruros (Método argentométrico) y AG53 Sulfatos (Método gravimétrico)

La evaluación del agua se basará en el valor que se considere en el grado más elevado de la categoría de agresividad, incluso si este valor representa uno de los parámetros. Cuando dos o más valores estén por encima del cuantil superior de una categoría particular o en el cuantil inferior en el caso del pH, el agua se asignará al nivel próximo más elevado (Excepto en el agua de mar o de lluvia).

EVALUACIÓN: **La muestra de agua ensayada no es agresiva para el hormigón**

LABORATORIOS DE ENSAYOS SAIAKUNTZEN LABORATEGIA
NAVARRA NAFARROA
ARKITEKTO TEKNIKOAK

COPIAS:
EUROESTUDIOS. Ingenieros de Consulta -

Vº Bº Técnico Responsable
Juan Carlos Clemente González

LABORATORIO DE ENSAYOS NAVARRA, S.A.

SERVICIOS INTEGRALES DE CONTROL DE CALIDAD

- ✔ Asesoramiento Técnico. Estudios de Patologías
- ✔ **Estudios Geotécnicos**
- ✔ Control de Calidad en Obra Pública y Edificación
- ✔ **Control de Aislamiento Acústico y Niveles Sonoros**
- ✔ Estudios de Contaminación de Suelos
- ✔ **Control de Calidad de Aguas y Vertidos**

Polígono Industrial Landaben Calle L. 31012 Pamplona (Navarra).Teléfono: 948 18 73 53 -Fax: 948 18 83 88. e-mail: labensa@labensa.com. CIF A31465073

EMPRESA CERTIFICADA

UNE-EN ISO 14001

EXPEDIENTE: GA2005/0153

INFORME DE ENSAYO			
Nº Muestra:	2010 2393	**F. Informe:**	29/04/2010
Albarán:	T-20609	**Expediente:**	14904
F. Muestreo:	21/04/2010	**F. Ensayo:**	22/04/2010 a 29/04/2010
Solicitante:	4160 EUROESTUDIOS. Ingenieros de Consulta		
Obra:	Campaña para el estudio del Metro -		

EUROESTUDIOS. Ingenieros de Consulta
Zuatzu Kalea nº 2 Edificio Igueldo
20018-San Sebastian
Gipuzkoa-

ACTA Nº: 2010/3887

AGUAS. ENSAYOS QUÍMICOS.

DATOS DE LA MUESTRA

MUESTRA / LOCALIZACIÓN DE LA MUESTRA: Agua subterránea según su referencia ***MSS-4*** (Prof: 2,9 m)

TOMA DE MUESTRAS REALIZADA POR: El peticionario, entregando 1,5 litros

AGRESIVIDAD DEL AGUA AL HORMIGÓN SEGÚN EHE-2008 Y OTROS ENSAYOS

ANÁLISIS DEL AGUA			TIPO DE EXPOSICIÓN		
Parámetro	**Unidades**	**Resultado**	**Ataque débil (Qa)**	**Ataque medio (Qb)**	**Ataque fuerte (Qc)**
*Conductividad a 20 ºC	µS/cm	**755 ± 38**			
* Cloruros	mg/l	**40 ± 3**			
Oxidabilidad	mg/l	**2,5**			
*Valor de pH		**7,5 ± 0,1**	*5,5 - 6,5*	*4,5 - 5,5*	*< 4,5*
Magnesio (Mg^{2+})	mg/l	**20,4**	*300 - 1000*	*1000 - 3000*	*> 3000*
Amonio (NH_4^+)	mg/l	**8,2**	*15 - 30*	*30 - 60*	*> 60*
*Sulfato ($SO_4^=$)	mg/l	**< 20**	*200 - 600*	*600 - 3000*	*> 3000*
CO_2 Agresivo	mg/l	**< 2**	*15 - 40*	*40 - 100*	*> 100*
Residuo seco	mg/l	**510**	*75 - 150*	*50 - 75*	*< 50*

* Analitos acreditados por ENAC: AG52 pH (Método electrométrico), AG56 Conductividad (Método electrométrico, AG54 Cloruros (Método argentométrico) y AG53 Sulfatos (Método gravimétrico)

La evaluación del agua se basará en el valor que se considere en el grado más elevado de la categoría de agresividad, incluso si este valor representa uno de los parámetros. Cuando dos o más valores estén por encima del cuantil superior de una categoría particular o en el cuantil inferior en el caso del pH, el agua se asignará al nivel próximo más elevado (Excepto en el agua de mar o de lluvia).

EVALUACIÓN: **La muestra de agua ensayada no es agresiva para el hormigón**

LABORATORIOS DE ENSAYOS SAIAKUNTZEN LABORATEGIA
NAVARRA NAFARROA
ARKITEKTO TEKNIKOAK

COPIAS:
EUROESTUDIOS. Ingenieros de Consulta -

Vº Bº Técnico Responsable
Juan Carlos Clemente González

NAVARRA NAFARROA

LABORATORIO DE ENSAYOS NAVARRA, S.A.
SERVICIOS INTEGRALES DE CONTROL DE CALIDAD

- ✔ Asesoramiento Técnico. Estudios de Patologías
- ✔ **Estudios Geotécnicos**
- ✔ Control de Calidad en Obra Pública y Edificación
- ✔ **Control de Aislamiento Acústico y Niveles Sonoros**
- ✔ Estudios de Contaminación de Suelos
- ✔ **Control de Calidad de Aguas y Vertidos**

Polígono Industrial Landaben Calle L. 31012 Pamplona (Navarra).Teléfono: 948 18 73 53 -Fax: 948 18 83 88. e-mail: labensa@labensa.com. CIF A31465073

EMPRESA CERTIFICADA
UNE-EN ISO 14001
EXPEDIENTE: GA2005/0153

INFORME DE ENSAYO			
Nº Muestra:	2010 2394	**F. Informe:**	29/04/2010
Albarán:	T-20609	**Expediente:**	14904
F. Muestreo:	21/04/2010	**F. Ensayo:**	22/04/2010 a 29/04/2010
Solicitante:	4160 EUROESTUDIOS. Ingenieros de Consulta		
Obra:	Campaña para el estudio del Metro -		

EUROESTUDIOS. Ingenieros de Consulta
Zuatzu Kalea nº 2 Edificio Igueldo
20018-San Sebastian
Gipuzkoa-

ACTA Nº: 2010/3888

AGUAS. ENSAYOS QUÍMICOS.

DATOS DE LA MUESTRA

MUESTRA / LOCALIZACIÓN DE LA MUESTRA: Agua subterránea según su referencia ***MSS-7*** (Prof: 2,9 m)

TOMA DE MUESTRAS REALIZADA POR: El peticionario, entregando 1,5 litros

AGRESIVIDAD DEL AGUA AL HORMIGÓN SEGÚN EHE-2008 Y OTROS ENSAYOS

ANÁLISIS DEL AGUA			TIPO DE EXPOSICIÓN		
Parámetro	**Unidades**	**Resultado**	**Ataque débil (Qa)**	**Ataque medio (Qb)**	**Ataque fuerte (Qc)**
*Conductividad a 20ºC	µS/cm	**1563 ± 78**			
*Cloruros	mg/l	**132 ± 8**			
Oxidabilidad	mg/l	**< 0,5**			
*Valor de pH		**8,1 ± 0,1**	*5,5 - 6,5*	*4,5 - 5,5*	*< 4,5*
Magnesio (Mg^{2+})	mg/l	**9,7**	*300 - 1000*	*1000 - 3000*	*> 3000*
Amonio (NH_4^+)	mg/l	**0,7**	*15 - 30*	*30 - 60*	*> 60*
*Sulfato ($SO_4^=$)	mg/l	**106**	*200 - 600*	*600 - 3000*	*> 3000*
CO_2 Agresivo	mg/l	**13**	*15 - 40*	*40 - 100*	*> 100*
Residuo seco	mg/l	**1030**	*75 - 150*	*50 - 75*	*< 50*

* Analitos acreditados por ENAC: AG52 pH (Método electrométrico), AG56 Conductividad (Método electrométrico), AG54 Cloruros (Método argentométrico) y AG53 Sulfatos (Método gravimétrico)

La evaluación del agua se basará en el valor que se considere en el grado más elevado de la categoría de agresividad, incluso si este valor representa uno de los parámetros. Cuando dos o más valores estén por encima del cuantil superior de una categoría particular o en el cuantil inferior en el caso del pH, el agua se asignará al nivel próximo más elevado (Excepto en el agua de mar o de lluvia).

EVALUACIÓN: **La muestra de agua ensayada no es agresiva para el hormigón**

LABORATORIOS DE ENSAYOS SAIAKKUNTZEN LABORATEGIA
NAVARRA NAFARROA
ARQUITECTOS TECNICOS

Vº Bº Técnico Responsable
Juan Carlos Clemente González

COPIAS:
EUROESTUDIOS. Ingenieros de Consulta -

NAVARRA NAFARROA

LABORATORIO DE ENSAYOS NAVARRA, S.A.
SERVICIOS INTEGRALES DE CONTROL DE CALIDAD

- ✔ Asesoramiento Técnico. Estudios de Patologías
- ✔ **Estudios Geotécnicos**
- ✔ Control de Calidad en Obra Pública y Edificación
- ✔ **Control de Aislamiento Acústico y Niveles Sonoros**
- ✔ Estudios de Contaminación de Suelos
- ✔ **Control de Calidad de Aguas y Vertidos**

Polígono Industrial Landaben Calle L. 31012 Pamplona (Navarra).Teléfono: 948 18 73 53 -Fax: 948 18 83 88. e-mail: labensa@labensa.com. CIF A31465073

EMPRESA CERTIFICADA
UNE-EN ISO 14001
EXPEDIENTE: GA2005/0153

INFORME DE ENSAYO			
Nº Muestra:	2010 6778	**F. Informe:**	02/11/2010
Albarán:	T-23708	**Expediente:**	15243
F. Muestreo:	19/10/2010	**F. Ensayo:**	20/10/2010 a 02/11/2010
Solicitante:	4160 EUROESTUDIOS. Ingenieros de Consulta		
Obra:	Estudio del Metro de Donostialdea -		

EUROESTUDIOS. Ingenieros de Consulta
Zuatzu Kalea nº 2 Edificio Igueldo
20018-San Sebastian
Gipuzkoa-

ACTA Nº: 2010/11758

AGUAS. ENSAYOS QUÍMICOS.

DATOS DE LA MUESTRA

MUESTRA / LOCALIZACIÓN DE LA MUESTRA: Agua subterránea, según su referencia (ES 518-50):
MSS-10 (Prof: 6,19 m)
MSS-12 (Prof: 5,77 m)
MSS-19 (Prof: 6,09 m)

TOMA DE MUESTRAS REALIZADA POR: El peticionario, entregando 1,5 litros en plástico de cada localización

AGRESIVIDAD DEL AGUA AL HORMIGÓN SEGÚN EHE-2008

ANÁLISIS DEL AGUA					TIPO DE EXPOSICIÓN		
Parámetro	**Unidades**	**MSS-10**	**MSS-12**	**MSS-19**	**Ataque débil (Qa)**	**Ataque medio (Qb)**	**Ataque fuerte (Qc)**
AG54 Cloruros (Cl^-)	mg/l	**17**	**32**	**32**			
AG56 Conductividad a 20 ºC	µS/cm	**369**	**616**	**554**			
AG77 Índice de Permanganato	mg/l	**< 0,5**	**< 0,5**	**2,0**			
Valor de pH		**8,0**	**8,1**	**7,9**	*5,5 - 6,5*	*4,5 - 5,5*	*< 4,5*
Magnesio (Mg^{2+})	mg/l	**8,8**	**11**	**21**	*300 - 1000*	*1000 - 3000*	*> 3000*
Amonio (NH_4^+)	mg/l	**< 0,5**	**< 0,5**	**0,5**	*15 - 30*	*30 - 60*	*> 60*
Sulfato ($SO_4^=$)	mg/l	**20**	**55**	**53**	*200 - 600*	*600 - 3000*	*> 3000*
CO_2 Agresivo	mg/l	**< 2**	**< 2**	**< 2**	*15 - 40*	*40 - 100*	*> 100*
Residuo seco	mg/l	**239**	**409**	**384**	*75 - 150*	*50 - 75*	*< 50*

La evaluación del agua se basará en el valor que se considere en el grado más elevado de la categoría de agresividad, incluso si este valor representa uno de los parámetros. Cuando dos o más valores estén por encima del cuantil superior de una categoría particular o en el cuantil inferior en el caso del pH, el agua se asignará al nivel próximo más elevado (Excepto en el agua de mar o de lluvia).

EVALUACIÓN:
MSS-10: La muestra de agua ensayada No es agrsiva para el hormigón
MSS-12: La muestra de agua ensayada No es agrsiva para el hormigón
MSS-19: La muestra de agua ensayada No es agrsiva para el hormigón

LABORATORIOS DE ENSAYOS SAIAKKUNTZEN LABORATEGIA
NAVARRA NAFARROA
ARQUITECTOS TECNICOS

Vº Bº Técnico Responsable
Juan Carlos Clemente González

COPIAS:
EUROESTUDIOS. Ingenieros de Consulta -

Empresa Colaboradora de Organismos de Cuenca (Confederación Hidrográfica del Ebro, Confederación Hidrográfica del Norte etc.) para el control de calidad de aguas (Exp: EC 038/1).
Centro de Análisis perteneciente a la Red de Centros de Vigilancia Sanitaria de Aguas Potables de Consumo Público, realizando análisis físico-químicos, análisis microbiológicos. Resolución 1810/2003

Los resultados contenidos en el presente informe sólo se refieren al material sometido a ensayo. Este informe no podrá ser reproducido parcialmente sin el consentimiento por escrito del Laboratorio.

INFORME DE ENSAYO: Nº muestra 6778 Página 1 de 1

Proyecto de Construcción
La Concha – Morlans.

Sener, 2012

ESTUDIO	P.K.	UNIDAD GEOTÉCNICA	SONDEO /CALICATA	MUESTRA	PROF (m)			GRANULOMETRÍA		POROSIDAD TOTAL	Humedad natural	DENSIDAD			RCS			RC triaxial		Resist. Tracc. Ind. (Mpa)	Corte Directo (CD)		D.L.A.	Dureza Cerchar	Índice de abrasividad Cerchar	Índice F Schimazek (KN/m)	ϕ (cm)
					de	a	profundidad media	63,00	50,00	(%)	(%)	Apar. (t/m³)	Seca (t/m³)	Particulas (t/m³)	qu (Mpa)	E (Mpa)	ν adim.	Pres. conf. (Mpa)	quT (Mpa)		c' (t/m²)	Áng. Roz. (º)	(%)				
ORMA DE LA ROTONDA VOLADIZO DEL PASEO DE LA CONCH	0+500	FDC	S-1	TP-3	17,82	18,00	17,91				1,14	2,57			19,11											
E.G. CERRO SAN BARTOLOMÉ. DONOSTI - E-21	1+100	FDC	SSB-1	TP1	12,15	12,30	12,23				0,66	2,68	2,67													
E.G. CERRO SAN BARTOLOMÉ. DONOSTI - E-21	1+100	FDC	SSB-1	TP2	23,30	23,50	23,40				0,40	2,73	2,72													
E.G. CERRO SAN BARTOLOMÉ. DONOSTI - E-21	1+100	FDC	SSB-1	TP3	29,40	29,65	29,53				0,80	2,69	2,67													
E.G. CERRO SAN BARTOLOMÉ. DONOSTI - E-21	1+100	FDC	SSB-1	TP4	33,00	33,25	33,13				1,30	2,60	2,57													
E.G. CERRO SAN BARTOLOMÉ. DONOSTI - E-21	1+100	FDC	SSB-1	TP5	37,60	37,80	37,70				0,48	2,69	2,68													
ESTUDIO INFORMATIVO DEL METRO DE DONOSTIALDEA	0+250	FDC	MSS-7	MTP-1	9,30	9,70	9,50					2,61			11,99											
ESTUDIO INFORMATIVO DEL METRO DE DONOSTIALDEA	0+250	FDC	MSS-7	MTP-2	12,20	12,60	12,40					2,62			10,11											
ESTUDIO INFORMATIVO DEL METRO DE DONOSTIALDEA	0+250	FDC	MSS-7	MTP-4	21,30	21,59	21,45																			
ESTUDIO INFORMATIVO DEL METRO DE DONOSTIALDEA	0+250	FDC	MSS-7	MTP-5	23,40	23,70	23,55																			
ESTUDIO INFORMATIVO DEL METRO DE DONOSTIALDEA	1+250	FDC	MSS-8	MTP-1	15,60	16,20	15,90					2,67			12,45											
ESTUDIO INFORMATIVO DEL METRO DE DONOSTIALDEA	1+250	FDC	MSS-8	MTP-2	18,20	18,60	18,40								55,00	29900	0,10									
ESTUDIO INFORMATIVO DEL METRO DE DONOSTIALDEA	1+250	FDC	MSS-8	MTP-3	23,00	23,40	23,20																			
ESTUDIO INFORMATIVO DEL METRO DE DONOSTIALDEA	1+150	FDC	MSS-19	MTP-1	33,60	34,20	33,90													1,50					0,00	0,00
ESTUDIO INFORMATIVO DEL METRO DE DONOSTIALDEA	1+150	FDC	MSS-19	MTP-2	36,50	37,00	36,75					2,57			0,98											
PROYECTO CONSTRUCTIVO LA CONCHA-MORLANS	1+050	FDC	SPC-06	TP-3	24,90	25,10	25,00				3,50	2,64			51,60											
PROYECTO CONSTRUCTIVO LA CONCHA-MORLANS	1+050	FDC	SPC-06	TP-6	33,60	33,95	33,78				2,10	2,56			6,50			0,80	12,70							
PROYECTO CONSTRUCTIVO LA CONCHA-MORLANS	1+050	FDC	SPC-06	TP-8	37,10	37,35	37,23				3,50	2,59			15,00					1,80						
PROYECTO CONSTRUCTIVO LA CONCHA-MORLANS	1+175	FDC	SPC-07	TP-2	26,80	27,20	27,00				4,00	2,57			7,50					0,30						
PROYECTO CONSTRUCTIVO LA CONCHA-MORLANS	1+175	FDC	SPC-07	TP-4	32,20	32,35	32,28				2,30	2,52			6,60								26,00			
PROYECTO CONSTRUCTIVO LA CONCHA-MORLANS	1+175	FDC	SPC-07	TP-5	34,85	35,25	35,05				1,30	2,57			3,80						17,50	32,00		41,70	1,00	
PROYECTO CONSTRUCTIVO LA CONCHA-MORLANS	1+390	FDC	SPC-08	TP-2	14,90	15,20	15,05			5,10	3,70	2,56			1,60											
PROYECTO CONSTRUCTIVO LA CONCHA-MORLANS	1+390	FDC	SPC-08	TP-3	22,70	23,00	22,85				3,50	2,54												29,00	1,20	
PROYECTO CONSTRUCTIVO LA CONCHA-MORLANS	1+390	FDC	SPC-08	TP-4	28,65	28,95	28,80			8,60	3,30	2,57			1,30										0,06	
PROYECTO CONSTRUCTIVO LA CONCHA-MORLANS	1+390	FDC	SPC-08	TP-5	35,20	35,50	35,35				3,10	2,52			2,00											
PROYECTO CONSTRUCTIVO LA CONCHA-MORLANS	1+420	FDC	SPC-09	TP-4	26,60	26,90	26,75			2,50	0,90	2,69			78,00	55131	0,15									
PROYECTO CONSTRUCTIVO LA CONCHA-MORLANS	1+420	FDC	SPC-09	TP-6	32,70	33,00	32,85				2,50	2,53			2,70											
PROYECTO CONSTRUCTIVO LA CONCHA-MORLANS	1+420	FDC	SPC-09	TP-7	34,80	35,10	34,95			3,00	0,40	2,63						0,90	163,00							
PROYECTO CONSTRUCTIVO LA CONCHA-MORLANS	1+420	FDC	SPC-09	TP-8	36,40	36,65	36,53				1,70	2,64									2,80	26,60				
PROYECTO CONSTRUCTIVO LA CONCHA-MORLANS	1+550	FDC	SPC-10	TP-8	61,40	61,70	61,55				1,00	2,56			4,00											
PROYECTO CONSTRUCTIVO LA CONCHA-MORLANS	1+550	FDC	SPC-10	TP-10	66,25	66,70	66,48				2,40	2,54												2,00	1,00	
PROYECTO CONSTRUCTIVO LA CONCHA-MORLANS	1+550	FDC	SPC-10	TP-11	68,95	69,30	69,13				2,00	2,56			6,20	4183	0,29									
PROYECTO CONSTRUCTIVO LA CONCHA-MORLANS	1+550	FDC	SPC-10	TP-13	72,80	73,00	72,90				2,60	2,57			47,10					7,30						
PROYECTO CONSTRUCTIVO LA CONCHA-MORLANS	1+660	FDC	SPC-11	TP-8	52,10	52,80	52,45				0,60	2,65			112,70											
PROYECTO CONSTRUCTIVO LA CONCHA-MORLANS	1+660	FDC	SPC-11	TP-9	54,40	54,70	54,55				0,30	2,67			145,40	36579	0,08									
PROYECTO CONSTRUCTIVO LA CONCHA-MORLANS	1+660	FDC	SPC-11	TP-10	61,00	61,40	61,20				0,30	2,64			56,10					12,70					0,65	
PROYECTO CONSTRUCTIVO LA CONCHA-MORLANS	0+923	FDC	SPC-14	TP-1	20,25	20,55	20,40			11,40	6,80	1,55														
PROYECTO CONSTRUCTIVO LA CONCHA-MORLANS	0+923	FDC	SPC-14	TP-3	31,30	31,60	31,45				2,00	2,49			5,80											
PROYECTO CONSTRUCTIVO LA CONCHA-MORLANS	1+055	FDC	SPC-16	TP-1	30,65	30,90	30,78			3,00	0,60	2,61			21,70											
PROYECTO CONSTRUCTIVO LA CONCHA-MORLANS	1+055	FDC	SPC-16	TP-2	32,55	32,80	32,68				4,70												27,00			
PROYECTO CONSTRUCTIVO LA CONCHA-MORLANS	1+055	FDC	SPC-16	TP-3	37,70	37,90	37,80				1,70	2,64			84,50	50598	0,24								0,23	
PROYECTO CONSTRUCTIVO LA CONCHA-MORLANS	1+800	FDC	SPC-18	TP-1	12,40	12,80	12,60				0,20	2,69			42,00											
PROYECTO CONSTRUCTIVO LA CONCHA-MORLANS	1+800	FDC	SPC-18	TP-3	18,50	18,80	18,65				0,40	2,68			213,50	113275	0,48									
PROYECTO CONSTRUCTIVO LA CONCHA-MORLANS	1+800	FDC	SPC-18	TP-5	27,10	27,40	27,25			5,60	2,00	2,58			6,80											
PROYECTO CONSTRUCTIVO LA CONCHA-MORLANS	1+305	FDC	SPC-19	TP-1	18,90	19,20	19,05				1,50	2,65			19,00											
PROYECTO CONSTRUCTIVO LA CONCHA-MORLANS	1+305	FDC	SPC-19	TP-5	28,75	29,05	28,90				0,80	2,67			42,40	68276	0,39									
PROYECTO CONSTRUCTIVO LA CONCHA-MORLANS	1+392	FDC	SPC-20	TP-1	11,20	11,50	11,35				4,50	2,66			16,30											
PROYECTO CONSTRUCTIVO LA CONCHA-MORLANS	1+392	FDC	SPC-20	TP-2	13,20	13,50	13,35				2,60	2,64														
PROYECTO CONSTRUCTIVO LA CONCHA-MORLANS	1+392	FDC	SPC-20	TP-5	25,75	26,00	25,88				1,00															
PROYECTO CONSTRUCTIVO LA CONCHA-MORLANS	1+392	FDC	SPC-20	TP-8	32,50	32,85	32,68				2,70	2,60			12,60	17681	0,32									
PROYECTO CONSTRUCTIVO LA CONCHA-MORLANS	1+509	FDC	SPC-21	TP-1	7,00	7,50	7,25				2,20	2,58			8,00											
PROYECTO CONSTRUCTIVO LA CONCHA-MORLANS	1+509	FDC	SPC-21	TP-3	13,60	13,80	13,70				2,50	2,55														
PROYECTO CONSTRUCTIVO LA CONCHA-MORLANS	1+085	FDC	SPC-23	TP-1	44,80	45,20	45,00			5,30	3,30	2,63	2,54	2,69	0,90											
PROYECTO CONSTRUCTIVO LA CONCHA-MORLANS	1+225	FDC	SPC-24	TP-1	18,80	19,10	18,95			2,40	2,66	2,66	2,72	2,72	62,40	90334	0,46							1600,00	2,00		
PROYECTO CONSTRUCTIVO LA CONCHA-MORLANS	1+225	FDC	SPC-24	TP-4	31,20	31,60	31,40			8,00	2,60	2,56	2,50	2,71	1,00								29,00			
PROYECTO CONSTRUCTIVO LA CONCHA-MORLANS	1+225	FDC	SPC-24	TP-6	39,35	39,65	39,50				0,50	2,63						1,00	91,90							
PROYECTO CONSTRUCTIVO LA CONCHA-MORLANS	1+090	FDC	SPC-25	TP-1	28,65	29,00	28,83			4,70	1,80	2,63	2,58	2,71	16,40	73344	0,08									
PROYECTO CONSTRUCTIVO LA CONCHA-MORLANS	1+090	FDC	SPC-25	TP-3	39,20	39,50	39,35			8,60	3,80	2,58	2,49	2,72	0,90										0,01	
PROYECTO CONSTRUCTIVO LA CONCHA-MORLANS	1+090	FDC	SPC-25	TP-4	42,50	42,80	42,65				6,70	2,42			16,20											
PROYECTO CONSTRUCTIVO LA CONCHA-MORLANS	1+090	FDC	SPC-25	TP-5	43,85	44,20	44,03			3,00	0,90	2,67	2,64	2,73							16,00	34,50				
PROYECTO CONSTRUCTIVO LA CONCHA-MORLANS	0+067	FDC	SPC-26	TP-2	32,70	33,10	32,90			6,60	4,70	2,66	2,56	2,74	89,40											
PROYECTO CONSTRUCTIVO LA CONCHA-MORLANS	0+067	FDC	SPC-26	TP-3	38,10	38,40	38,25			2,40	0,30	2,66	2,65	2,71	109,10	126435	0,28									
Nº DE VALORES										**15,00**	**53,00**	**55,00**	**13,00**	**8,00**	**42,00**	**11,00**	**11,00**	**3,00**	**3,00**	**5,00**	**3,00**	**3,00**	**3,00**	**4,00**	**4,00**	**5,00**	**1,00**
VALOR MEDIO										**5,35**	**2,14**	**2,59**	**2,61**	**2,72**	**33,97**	**60521**	**0,26**	**0,90**	**89,20**	**4,72**	**12,10**	**31,03**	**27,33**	**418,18**	**1,30**	**0,19**	**0,00**
DES. TIPICA										**2,70**	**1,56**	**0,15**	**0,07**	**0,01**	**45,18**	**36790**	**0,14**	**0,08**	**61,39**	**4,66**	**6,60**	**3,30**	**1,25**	**682,48**	**0,41**	**0,24**	**0,00**
MAXIMO										**11,40**	**6,80**	**2,73**	**2,72**	**2,74**	**213,50**	**126435**	**0,48**	**1,00**	**163,00**	**12,70**	**17,50**	**34,50**	**29,00**	**1600,00**	**2,00**	**0,65**	**0,00**
MÍNIMO										**2,40**	**0,20**	**1,55**	**2,49**	**2,69**	**0,90**	**4183**	**0,08**	**0,80**	**12,70**	**0,30**	**2,80**	**26,60**	**26,00**	**2,00**	**1,00**	**0,00**	**0,00**

ESTUDIO	P.K.	UNIDAD GEOTÉCNICA	SONDEO /CALICATA	MUESTRA	PROF (m)		PROF (m)	POROSIDAD TOTAL	Humedad natural	DENSIDAD			RCS			Resist. Tracc. Ind. (Mpa)	Corte Directo (CD)		D.L.A.	Dureza Cerchar	Índice de abrasividad Cerchar	Índice F Schimazek (KN/m)
					de	a	MEDIA	(%)	(%)	Apar.	Seca	Particulas	qu	E	ν		c' (t/m^2)	Áng. Roz. (º)	(%)			
										(t/m^3)			(Mpa)	(Mpa)	adim.							
ESTUDIO INFORMATIVO DEL METRO DE DONOSTIALDEA	0+750	MC	MSS-10	MTP-1	12,30	12,60	12,45															
ESTUDIO INFORMATIVO DEL METRO DE DONOSTIALDEA	0+550	MC	MSS-18	MTP-1	31,94	32,25	32,10			2,57			9,68									
ESTUDIO INFORMATIVO DEL METRO DE DONOSTIALDEA	0+550	MC	MSS-18	MTP-2	35,00	35,40	35,20						11,30	6500	0,25							
ESTUDIO INFORMATIVO DEL METRO DE DONOSTIALDEA	0+550	MC	MSS-18	MTP-3	38,60	39,00	38,80			2,58			20,78									
PROYECTO CONSTRUCTIVO LA CONCHA-MORLANS	0+175	MC	SPC-01	TP-2	8,50	8,80	8,65		1,80	2,61			28,70									
PROYECTO CONSTRUCTIVO LA CONCHA-MORLANS	0+175	MC	SPC-01	TP-4	12,50	12,80	12,65		0,30	2,66			31,60									
PROYECTO CONSTRUCTIVO LA CONCHA-MORLANS	0+175	MC	SPC-01	TP-7	19,30	19,60	19,45												25,00			
PROYECTO CONSTRUCTIVO LA CONCHA-MORLANS	0+175	MC	SPC-01	TP-8	22,20	22,45	22,33		1,80	2,56			13,50									
PROYECTO CONSTRUCTIVO LA CONCHA-MORLANS	0+175	MC	SPC-01	TP-9	24,35	24,60	24,48		1,50	2,62			27,10	31097	0,49	1,70						
PROYECTO CONSTRUCTIVO LA CONCHA-MORLANS	0+260	MC	SPC-02	TP-1	8,00	8,30	8,15		3,20	2,56			4,80									
PROYECTO CONSTRUCTIVO LA CONCHA-MORLANS	0+260	MC	SPC-02	TP-3	12,10	12,40	12,25		2,60	2,57										26,00	1,00	
PROYECTO CONSTRUCTIVO LA CONCHA-MORLANS	0+260	MC	SPC-02	TP-8	26,85	27,20	27,03		3,10	2,58			10,90	42653	0,37							
PROYECTO CONSTRUCTIVO LA CONCHA-MORLANS	0+260	MC	SPC-02	TP-10	32,80	33,15	32,98		0,80	2,54							88,30	36,90				
PROYECTO CONSTRUCTIVO LA CONCHA-MORLANS	0+395	MC	SPC-03	TP-3	18,70	19,20	18,95		2,40	2,56			17,70									
PROYECTO CONSTRUCTIVO LA CONCHA-MORLANS	0+395	MC	SPC-03	TP-5	25,30	25,80	25,55												31,00			
PROYECTO CONSTRUCTIVO LA CONCHA-MORLANS	0+395	MC	SPC-03	TP-6	27,65	28,20	27,93		1,50	2,61			30,50							44,00	1,00	
PROYECTO CONSTRUCTIVO LA CONCHA-MORLANS	0+395	MC	SPC-03	TP-7	30,00	30,45	30,23		1,90	2,62			21,40	26535	0,12							
PROYECTO CONSTRUCTIVO LA CONCHA-MORLANS	0+500	MC	SPC-04	TP-2	22,40	22,70	22,55		1,80	2,55			75,60	22093	0,45							
PROYECTO CONSTRUCTIVO LA CONCHA-MORLANS	0+500	MC	SPC-04	TP-4	27,65	27,85	27,75												33,00			
PROYECTO CONSTRUCTIVO LA CONCHA-MORLANS	0+500	MC	SPC-04	TP-5	29,80	30,15	29,98		2,00	2,62												
PROYECTO CONSTRUCTIVO LA CONCHA-MORLANS	0+500	MC	SPC-04	TP-6	33,40	33,70	33,55		2,10	2,63												0,03
PROYECTO CONSTRUCTIVO LA CONCHA-MORLANS	0+830	MC	SPC-05	TP-1	16,80	17,00	16,90	4,60	3,00	2,58			22,90	7445	0,30							
PROYECTO CONSTRUCTIVO LA CONCHA-MORLANS	0+830	MC	SPC-05	TP-4	27,70	28,00	27,85	5,80	2,30	2,54			21,20									0,13
PROYECTO CONSTRUCTIVO LA CONCHA-MORLANS	0+830	MC	SPC-05	TP-5	31,15	31,35	31,25		4,40	2,48							5,80	32,00	29,00			
PROYECTO CONSTRUCTIVO LA CONCHA-MORLANS	0+830	MC	SPC-05	TP-6	33,65	33,90	33,78		3,60	2,56												
PROYECTO CONSTRUCTIVO LA CONCHA-MORLANS	0+655	MC	SPC-12	TP-1	24,45	24,70	24,58	13,40	6,80	2,34			7,80									
PROYECTO CONSTRUCTIVO LA CONCHA-MORLANS	0+655	MC	SPC-12	TP-3	28,70	28,90	28,80		2,70	2,52							44,20	41,20				
PROYECTO CONSTRUCTIVO LA CONCHA-MORLANS	0+655	MC	SPC-12	TP-5	33,60	34,00	33,80		2,50	2,53			56,80	27798	0,16							
PROYECTO CONSTRUCTIVO LA CONCHA-MORLANS	0+810	MC	SPC-13	TP-1	18,80	19,05	18,93	5,30	3,10	2,55			37,70	25429	0,07							
PROYECTO CONSTRUCTIVO LA CONCHA-MORLANS	0+810	MC	SPC-13	TP-5	31,20	31,60	31,40		3,40	2,45			7,50									
PROYECTO CONSTRUCTIVO LA CONCHA-MORLANS	0+810	MC	SPC-13	TP-7	36,50	36,90	36,70		2,80	2,50			13,40							29,00	1,00	
PROYECTO CONSTRUCTIVO LA CONCHA-MORLANS	0+740	MC	SPC-17	TP-1	19,00	19,40	19,20		4,40	2,44			13,10									
PROYECTO CONSTRUCTIVO LA CONCHA-MORLANS	0+740	MC	SPC-17	TP-4	29,45	30,00	29,73		3,30	2,51			4,70	7676	0,17					2500,00	2,00	
PROYECTO CONSTRUCTIVO LA CONCHA-MORLANS	0+740	MC	SPC-17	TP-5	31,00	31,30	31,15		6,00	2,49						4,56						0,03
PROYECTO CONSTRUCTIVO LA CONCHA-MORLANS	0+740	MC	SPC-17	TP-7	36,25	36,55	36,40	10,20	4,20	2,54	2,44	2,72										
PROYECTO CONSTRUCTIVO LA CONCHA-MORLANS	0+592	MC	SPC-22	TP-1	17,00	17,40	17,20		1,30	2,50			11,20	1865	0,15							0,00
Nº DE VALORES								**5,00**	**29,00**	**31,00**	**1,00**	**1,00**	**23,00**	**10,00**	**10,00**	**2,00**	**3,00**	**3,00**	**4,00**	**4,00**	**4,00**	**4,00**
VALOR MEDIO								**7,86**	**2,78**	**2,55**	**2,44**	**2,72**	**21,73**	**19909**	**0,25**	**3,13**	**46,10**	**36,70**	**29,50**	**649,75**	**1,25**	**0,05**
DES. TIPICA								**3,39**	**1,39**	**0,06**	**0,00**	**0,00**	**16,58**	**12626**	**0,14**	**1,43**	**33,71**	**3,76**	**2,96**	**1068,26**	**0,43**	**0,05**
MAXIMO								**13,40**	**6,80**	**2,66**	**2,44**	**2,72**	**75,60**	**42653**	**0,49**	**4,56**	**88,30**	**41,20**	**33,00**	**2500,00**	**2,00**	**0,13**
MÍNIMO								**4,60**	**0,30**	**2,34**	**2,44**	**2,72**	**4,70**	**1865**	**0,07**	**1,70**	**5,80**	**32,00**	**25,00**	**26,00**	**1,00**	**0,00**

ESTUDIO	P.K.	UNIDAD GEOTÉCNICA	SONDEO /CALICATA	MUESTRA	PROF (m)		PROF (m)	GRANULOMETRÍA										LÍMITES DE ATTERBERG		CLASIFICACIÓN	Humedad natural	DENSIDAD		RCS			Corte Directo (CD)		TRIAXIAL		
										1,57"	1"	3/4"	3/8"	nº4	nº10	nº40	nº200					Apar.	Seca	qu	c' (t/m²)	Áng. Roz. (º)	c' (t/m²)	Áng. Roz. (º)	C	ø	Tipo
					de	a	MEDIA	63,00	50,00	40,00	25,00	20,00	10,00	5,0	2,0	0,40	0,08	L.P.	I.P.		(%)	(t/m³)		(Mpa)					(t/m²)	(°)	
E.G. REFORMA DE LA ROTONDA VOLADIZO DEL PASEO DE LA CONCHA - IG-2	0+500	Qacm a	S-1	MA-2	12,00	12,60	12,30	100,00	100,00	100,00	100,00	100,00	100,00	99,50	97,10	82,10	16,10	--	N.P.	SM	17,02	2,03	1,73				5,86	50,10			
E.G. DEPÓSITO DE TORMENTAS PLAZA ZUBIETA. DONOSTI - CN-2	0+350	Qacm a	SM1	MI-2	6,00	6,60	6,30	100,00	100,00	100,00	100,00	100,00	99,00	99,00	98,00	90,00	34,20														
E.G. DEPÓSITO DE TORMENTAS PLAZA ZUBIETA. DONOSTI - CN-2	0+350	Qacm a	SM1	MI-3	8,00	8,60	8,30	100,00	100,00	100,00	100,00	100,00	100,00	100,00	100,00	99,00	22,50	--	N.P.		30,00		1,40				0,40	40,36			
E.G. DEPÓSITO DE TORMENTAS PLAZA ZUBIETA. DONOSTI - CN-2	0+350	Qacm a	SM2	MI-2	6,00	6,60	6,30	100,00	100,00	100,00	100,00	100,00	100,00	100,00	100,00	62,00	1,20	--	N.P.											
E.G. CERRO SAN BARTOLOMÉ. DONOSTI - E-21	1+100	Qacm l	SSB-3	M1	3,00	3,60	3,30										79,90	21,50	7,90											
E.G. CERRO SAN BARTOLOMÉ. DONOSTI - E-21	1+100	Qacm l	SSB-4	M4	5,85	6,45	6,15										78,60	32,10	3,90		44,20	1,76	1,22								
E.G. URB. DEL ÁREA CE-05 SAN BARTOLOMÉ. DONOSTI - LT-6	1+100	Qacm l	S-4	M1	4,00	4,60	4,30	100,00	100,00	100,00	100,00	100,00	100,00	99,36	96,80	91,29	73,48	22,90	12,30		28,72		1,52				5,20	20,70			
E.G. URB. DEL ÁREA CE-05 SAN BARTOLOMÉ. DONOSTI - LT-6	1+100	Qacm a	S-7	M1	6,40	7,00	6,70																1,67								
ESTUDIO INFORMATIVO DEL METRO DE DONOSTIALDEA	1+150	Qacm a	MSS-19	MI-1	3,00	3,60	3,30	100,00	100,00	100,00	100,00	99,00	98,00	97,00	95,00	82,00	4,50			SW											
ESTUDIO INFORMATIVO DEL METRO DE DONOSTIALDEA	1+150	Qacm a	MSS-19	MI-2	6,00	6,60	6,30	100,00	100,00	100,00	100,00	100,00	99,00	98,00	96,00	88,00	44,20			SM											
ESTUDIO INFORMATIVO DEL METRO DE DONOSTIALDEA	1+150	Qacm a	MSS-19	MI-5	10,20	10,80	10,50	100,00	100,00	100,00	100,00	100,00	100,00	100,00	100,00	95,00	19,30			SM											
ESTUDIO INFORMATIVO DEL METRO DE DONOSTIALDEA	1+150	Qacm a	MSS-19	MI-6	12,00	12,60	12,30	100,00	100,00	100,00	100,00	100,00	100,00	99,00	97,00	91,00	14,70			SM											
ESTUDIO INFORMATIVO DEL METRO DE DONOSTIALDEA	1+150	Qacm a	MSS-19	MI-7	15,00	15,60	15,30	100,00	100,00	100,00	100,00	100,00	100,00	96,00	94,00	91,00	8,70			SW-SM											
PROYECTO CONSTRUCTIVO LA CONCHA-MORLANS	0+830	Qacm a	SPC-05	MI-1	9,30	9,90	9,60										19,30		N.P.	SM	26,40	1,93	1,53				4,70	43,30			
PROYECTO CONSTRUCTIVO LA CONCHA-MORLANS	0+830	Qacm a	SPC-05	SPT-1	9,90	10,50	10,20										9,90		N.P.	SW-SM											
PROYECTO CONSTRUCTIVO LA CONCHA-MORLANS	0+655	Qacm a	SPC-12	MI-1	3,25	3,85	3,55	100,00	100,00	100,00	100,00	100,00	100,00	100,00	100,00	68,60	12,50		N.P.	SM	15,80	2,13	1,84	0,01							
PROYECTO CONSTRUCTIVO LA CONCHA-MORLANS	0+810	Qacm a	SPC-13	MI-1	4,00	4,60	4,30	100,00	100,00	100,00	100,00	100,00	100,00	100,00	100,00	53,00	1,50		N.P.	SP	4,00	1,38	1,33		4,90	33,00					
PROYECTO CONSTRUCTIVO LA CONCHA-MORLANS	0+810	Qacm a	SPC-13	MI-2	6,00	6,60	6,30	100,00	100,00	100,00	100,00	100,00	100,00	100,00	100,00	57,80	2,40		N.P.	SP	4,10	1,43	1,37				5,50	34,30			
PROYECTO CONSTRUCTIVO LA CONCHA-MORLANS	0+923	Qacm a	SPC-14	MI-2	9,00	9,60	9,30	100,00	100,00	100,00	100,00	100,00	100,00	98,20	90,60	42,10	8,30		N.P.	SW-SM	19,20	2,11	1,77				5,20	38,50			
PROYECTO CONSTRUCTIVO LA CONCHA-MORLANS	0+930	Qacm a	SPC-15	MI-1	6,00	6,60	6,30	100,00	100,00	100,00	93,60	93,60	92,00	88,40	81,80	59,30	10,40		N.P.	SP-SM	20,90	1,54	1,28								
PROYECTO CONSTRUCTIVO LA CONCHA-MORLANS	0+930	Qacm l	SPC-15	MI-4	24,00	24,60	24,30	100,00	100,00	100,00	100,00	100,00	100,00	100,00	100,00	98,80	85,90	24,00	7,00	ML	33,80	1,87	1,40	0,12							
PROYECTO CONSTRUCTIVO LA CONCHA-MORLANS	0+930	Qacm a	SPC-15	MI-5	27,00	27,60	27,30	100,00	100,00	100,00	100,00	100,00	100,00	100,00	100,00	98,10	35,60		N.P.	SM	40,10	1,67	1,19				0,20	31,10			
PROYECTO CONSTRUCTIVO LA CONCHA-MORLANS	0+930	Qacm a	SPC-15	MI-6	30,00	30,60	30,30	100,00	100,00	100,00	100,00	100,00	100,00	100,00	99,50	98,80	13,20		N.P.	SM	26,00	1,82	1,45				4,40	38,40			
PROYECTO CONSTRUCTIVO LA CONCHA-MORLANS	0+930	Qacm a	SPC-15	MI-8	36,00	36,60	36,30	100,00	100,00	100,00	100,00	100,00	100,00	100,00	99,40	86,20	29,20		N.P.	SM	32,00	1,90	1,44	0,02							
PROYECTO CONSTRUCTIVO LA CONCHA-MORLANS	1+055	Qacm a	SPC-16	MI-1	7,20	7,80	7,50	100,00	100,00	100,00	100,00	100,00	100,00	98,30	95,90	59,70	6,90		N.P.	SP-SM	18,60	1,93	1,62				4,60	43,50			
PROYECTO CONSTRUCTIVO LA CONCHA-MORLANS	0+740	Qacm a	SPC-17	MI-1	3,00	3,60	3,30	100,00	100,00	100,00	100,00	100,00	100,00	100,00	100,00	58,70	1,00		N.P.	SP	6,80	1,51	1,41								
PROYECTO CONSTRUCTIVO LA CONCHA-MORLANS	0+740	Qacm a	SPC-17	MI-3	9,00	9,60	9,30	100,00	100,00	100,00	100,00	100,00	100,00	100,00	100,00	95,10	11,50		N.P.	SP-SM	29,80	1,76	1,35				3,50	39,00			
PROYECTO CONSTRUCTIVO LA CONCHA-MORLANS	0+740	Qacm a	SPC-17	MI-5	15,00	15,60	15,30	100,00	100,00	100,00	100,00	100,00	100,00	100,00	100,00	96,70	4,80		N.P.	SP	30,40	1,86	1,43				3,20	43,40			
PROYECTO CONSTRUCTIVO LA CONCHA-MORLANS	1+305	Qacm a	SPC-19	MI-1	4,50	5,10	4,80										18,00		N.P.	SM	20,40	2,03	1,68						2,80	28,80	CD
PROYECTO CONSTRUCTIVO LA CONCHA-MORLANS	1+392	Qacm a	SPC-20	MI-1	5,75	6,35	6,05										8,10		N.P.	SP-SM	20,10	2,05	1,71						3,40	21,60	CD
PROYECTO CONSTRUCTIVO LA CONCHA-MORLANS	0+592	Qacm a	SPC-22	MI-1	3,00	3,60	3,30	100,00	100,00	100,00	100,00	100,00	100,00	100,00	100,00	51,60	5,00		N.P.	SP	21,30	1,94	1,60		4,80	38,80					
PROYECTO CONSTRUCTIVO LA CONCHA-MORLANS	0+592	Qacm a	SPC-22	MI-2	12,00	12,60	12,30	100,00	100,00	100,00	100,00	100,00	100,00	100,00	100,00	96,10	18,30		N.P.	SM	18,20	1,77	1,49				6,40	37,70			
PROYECTO CONSTRUCTIVO LA CONCHA-MORLANS	1+085	Qacm l	SPC-23	MI-4	24,00	24,60	24,30	100,00	100,00	100,00	100,00	100,00	100,00	100,00	100,00	98,90	94,50	27,00	9,00	ML	38,00	1,81	1,31						0,16	30,30	CD
PROYECTO CONSTRUCTIVO LA CONCHA-MORLANS	1+085	Qacm l	SPC-23	MI-5	27,00	27,60	27,30	100,00	100,00	100,00	100,00	100,00	100,00	100,00	100,00	98,80	78,90		N.P.	ML	43,40	2,04	1,42								
PROYECTO CONSTRUCTIVO LA CONCHA-MORLANS	1+085	Qacm l	SPC-23	MI-6	30,00	30,60	30,30	100,00	100,00	100,00	100,00	100,00	100,00	100,00	100,00	99,50	91,50	26,00	4,50	ML	37,50	1,87	1,36						0,17	31,80	CD
PROYECTO CONSTRUCTIVO LA CONCHA-MORLANS	1+225	Qacm a	SPC-24	MI-1	4,00	4,60	4,30	100,00	100,00	100,00	100,00	100,00	97,60	96,70	95,00	75,10	14,50		N.P.	SM	19,30	1,91	1,60								
Nº DE VALORES								**29,00**	**29,00**	**29,00**	**29,00**	**29,00**	**29,00**	**29,00**	**29,00**	**29,00**	**35,00**	**6,00**	**6,00**		**26,00**	**24,00**	**27,00**	**3,00**	**2,00**	**2,00**	**12,00**	**12,00**	**4,00**	**4,00**	
VALOR MEDIO								**100,00**	**100,00**	**100,00**	**99,78**	**99,74**	**99,50**	**98,95**	**97,80**	**81,53**	**27,96**	**25,58**	**7,43**		**24,85**	**1,84**	**1,49**	**0,05**	**4,85**	**35,90**	**4,10**	**38,36**	**1,63**	**28,13**	
DES. TIPICA								**0,00**	**0,00**	**0,00**	**1,31**	**1,31**	**1,66**	**2,47**	**4,14**	**17,59**	**24,82**	**12,82**	**3,20**		**10,86**	**0,20**	**0,17**	**0,05**	**0,05**	**2,90**	**1,90**	**7,07**	**1,48**	**3,91**	
MAXIMO								**100,00**	**100,00**	**100,00**	**100,00**	**100,00**	**100,00**	**100,00**	**100,00**	**99,50**	**94,50**	**32,10**	**12,30**		**44,20**	**2,13**	**1,84**	**0,12**	**4,90**	**38,80**	**6,40**	**50,10**	**3,40**	**31,80**	
MÍNIMO								**100,00**	**100,00**	**100,00**	**93,60**	**93,60**	**92,00**	**88,40**	**81,80**	**42,10**	**1,00**	**21,50**	**3,90**		**4,00**	**1,38**	**1,19**	**0,01**	**4,80**	**33,00**	**0,20**	**20,70**	**0,16**	**21,60**	

ENSAYO DE DIFRACCIÓN R-X

(MÉTODO DE POLVO TOTAL Y AGREGADOS ORIENTADOS)

CLIENTE:	GEONOR
TRABAJO:	P.C. METRO DONOSTIALDEA: TRAMO LA CONCHA-MORLANS
INDICATIVO:	12021
FECHA:	25/01/2012

Resultados de los ensayos

MUESTRA: 11112803-RO SPC-1 12,50-12,80 (LB-1)

COMPOSICIÓN:	Arcillas	15%
	Cuarzo	20%
	Calcita	60%
	Feldespatos	5%

MINERALES ARCILLOSOS:	Illita	10%	Caolinita	5%	

Observaciones

Se adjunta difractograma

( ) Identificación en el difractograma

Dataset Name LB-1 11112803-RO SPC-1 TP-4 12.50-12.80

Pos. [°2Th.]	FWHM [°2Th.]	d-spacing [Å]	Backgr.[cts]	Height [cps]
8.8504	0.1771	9.99173	28.00	51.45
12.4715	0.7085	7.09757	19.78	10.71
17.7869	0.2362	4.98674	12.00	29.86
19.8682	0.3542	4.46880	16.00	22.18
20.9162	0.2066	4.24721	15.00	64.83
23.1084	0.1181	3.84901	11.00	97.12
24.1992	0.2521	3.67488	12.00	10.00
25.3283	0.3542	3.51648	15.00	15.76
26.6707	0.1476	3.34245	19.00	387.88
27.8857	0.3542	3.19952	18.00	25.22
29.4734	0.2362	3.03068	17.00	1079.46
31.4321	0.3542	2.84615	14.00	20.23
35.0542	0.7085	2.55992	15.00	18.75
36.0411	0.1476	2.49205	16.00	134.23
36.5368	0.1754	2.45734	15.00	21.00
39.4478	0.1771	2.28434	11.00	256.27
40.3335	0.1771	2.23620	11.00	15.20
42.4733	0.1771	2.12836	11.00	25.69
43.2134	0.1771	2.09361	11.00	164.76
45.4831	0.4723	1.99427	11.00	24.11
47.1632	0.1771	1.92708	13.00	64.16
47.5373	0.1476	1.91278	14.00	180.44
48.5642	0.2066	1.87471	12.00	186.97
50.1893	0.2362	1.81776	7.00	41.79
54.9250	0.1754	1.67032	9.00	14.00
55.2833	0.1754	1.66034	10.00	12.00
56.6550	0.2362	1.62470	14.00	29.32
57.4729	0.2066	1.60351	13.00	71.98
59.9626	0.2952	1.54275	10.00	31.76
60.7419	0.4320	1.52355	12.00	47.72
61.4524	0.1754	1.50762	12.00	20.00

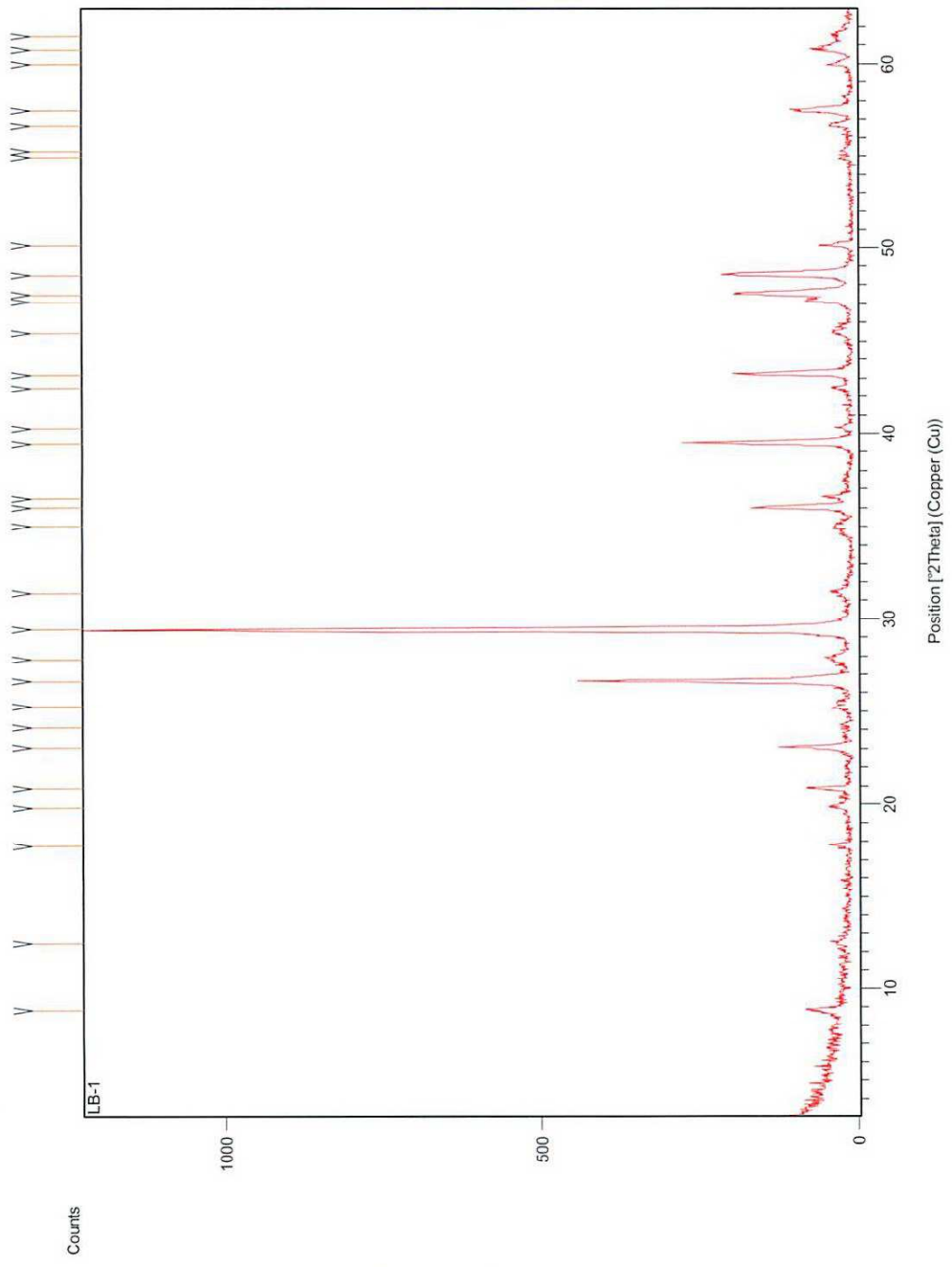

Dataset Name LB-1 AO

Pos. [°2Th.]	FWHM [°2Th.]	d-spacing [Å]	Backgr.[cts]	Height [cps]
8.9216	0.2362	9.91213	23.00	47.20
12.5504	0.3542	7.05311	17.00	25.16
17.8310	0.2362	4.97451	30.00	40.16

Dataset Name LB-1 EG

Pos. [°2Th.]	FWHM [°2Th.]	d-spacing [Å]	Backgr.[cts]	Height [cps]
8.9203	0.2362	9.91355	23.00	49.60
12.5458	0.2362	7.05570	20.00	32.42
17.8208	0.3542	4.97732	35.00	30.26

Dataset Name LB-1 C550

Pos. [°2Th.]	FWHM [°2Th.]	d-spacing [Å]	Backgr.[cts]	Height [cps]
8.8556	0.2362	9.98588	21.00	46.47
17.7235	0.2362	5.00443	28.00	32.18

CEPASA
ENSAYOS GEOTÉCNICOS, S.A.
CEPASA

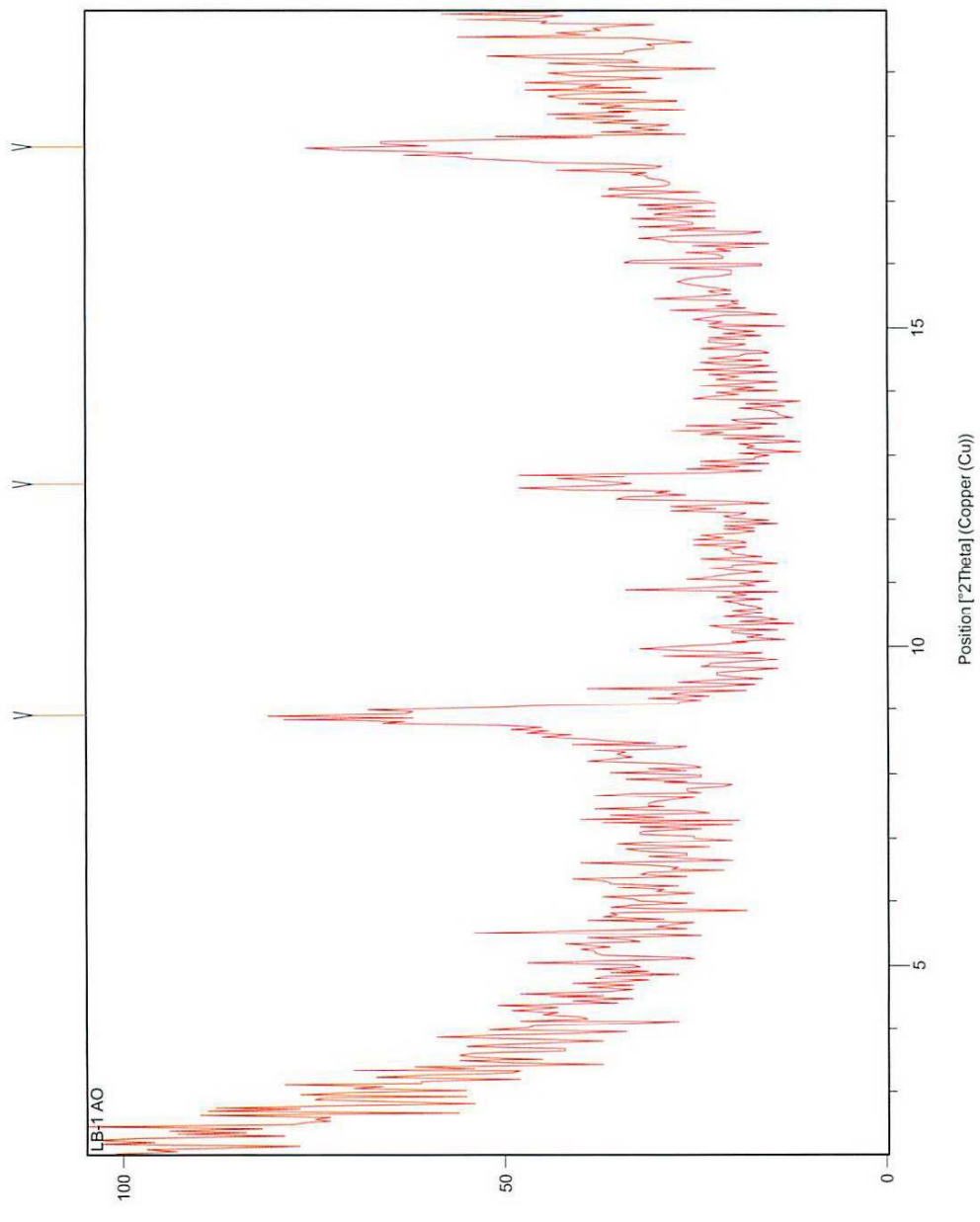
LB-1 AO
Counts
Position [°2Theta] (Copper (Cu))
100
50
0
5
10
15

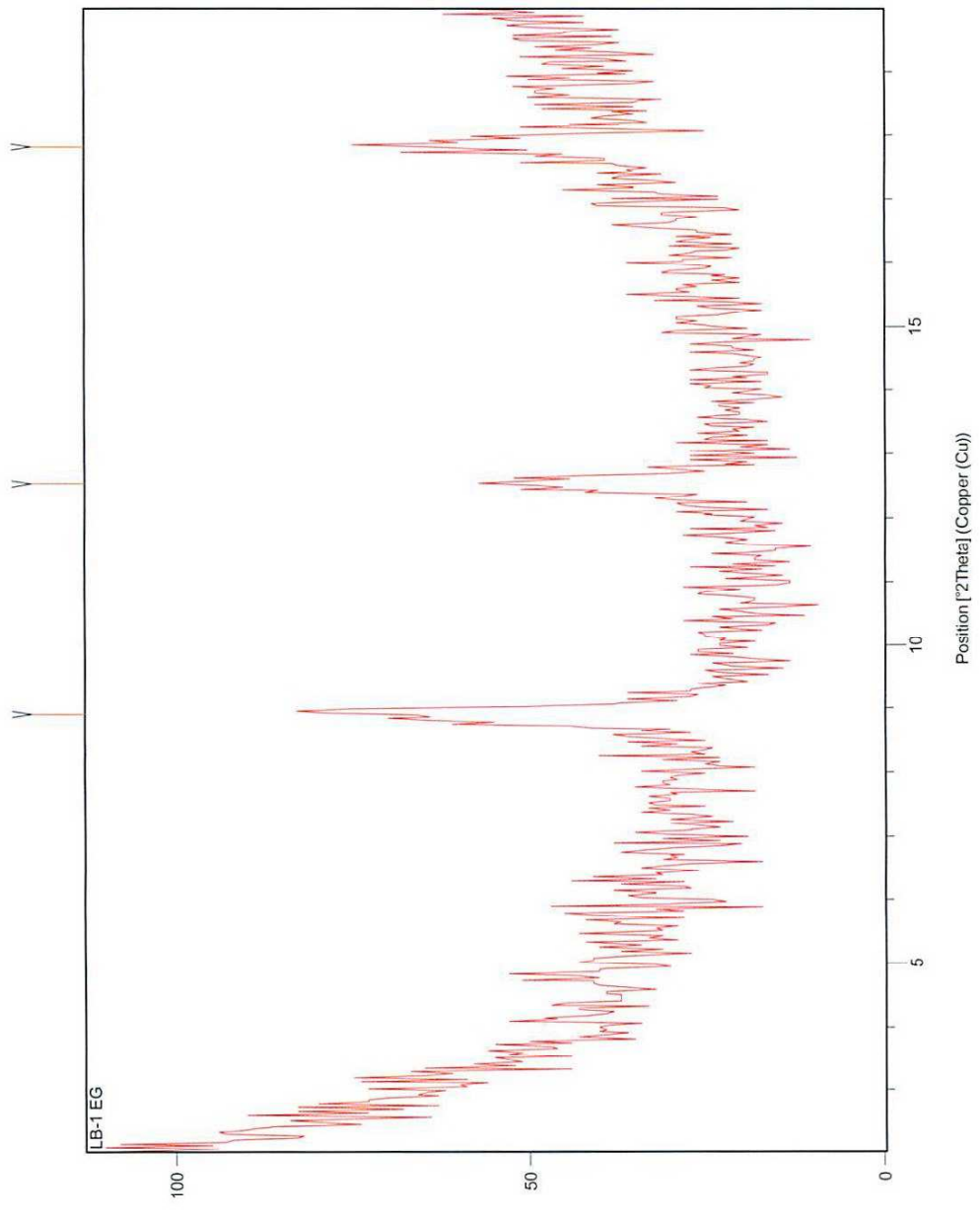
LB-1 EG
Counts
Position [°2Theta] (Copper (Cu))
100
50
0
5
10
15

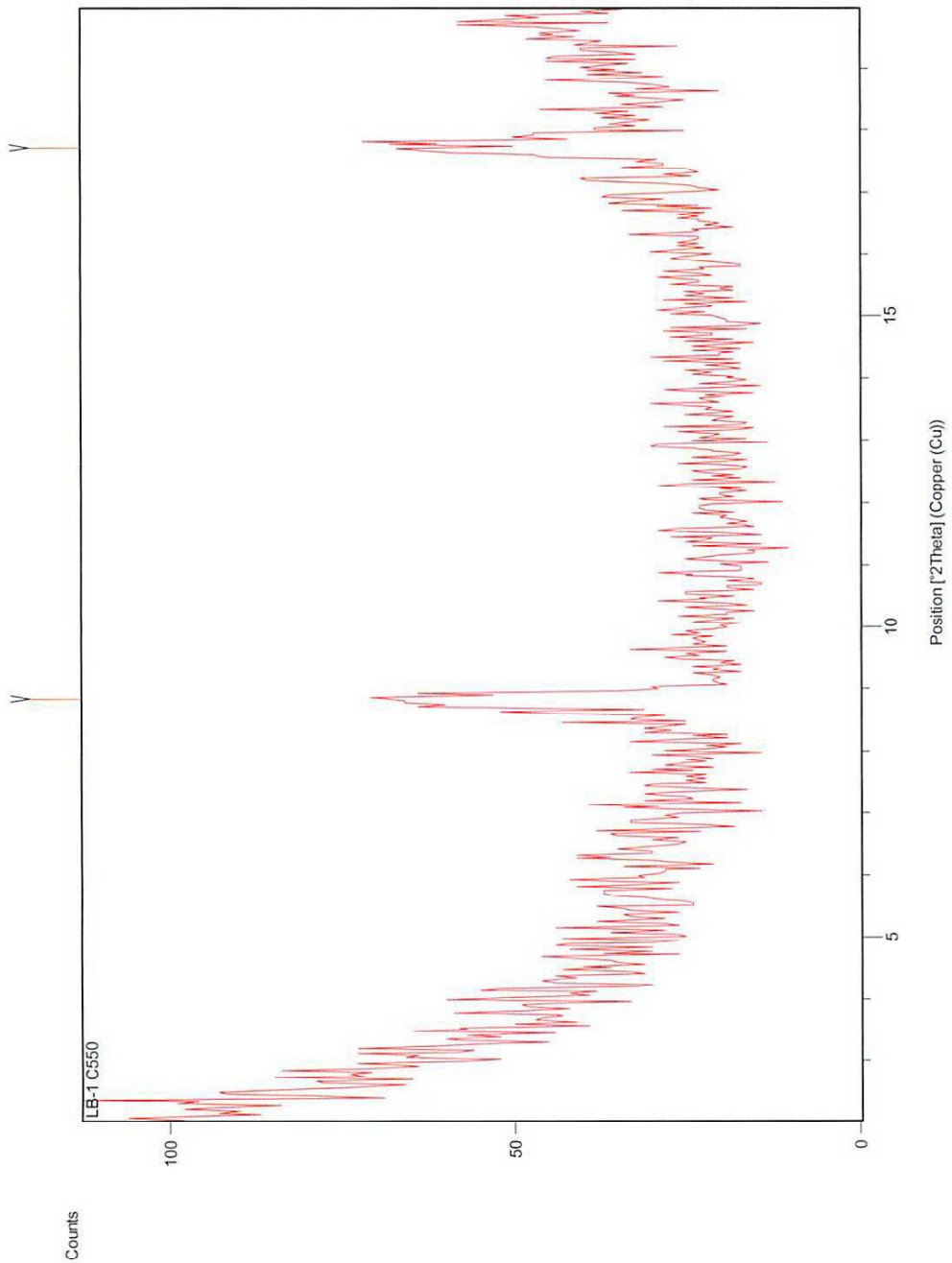

CEPASA
ENSAYOS GEOTÉCNICOS S.A.

ENSAYO DE DIFRACCIÓN R-X

(MÉTODO DE POLVO TOTAL Y AGREGADOS ORIENTADOS)

CLIENTE:	GEONOR
TRABAJO:	P.C. METRO DONOSTIALDEA: TRAMO LA CONCHA-MORLANS
INDICATIVO:	11429
FECHA:	28/11/2011

Resultados de los ensayos

MUESTRA: **111109016-RO SPC-5 31,15-31,35 (KS-11)**

COMPOSICIÓN:	Arcillas	25%
	Cuarzo	40%
	Calcita	35%
	Feldespatos	Indicios

MINERALES ARCILLOSOS:	Illita	20%	Clorita	5%	Montmorillonita indicios

Observaciones

Se adjunta difractograma

( ) Identificación en el difractograma

CEPASA
ENSAYOS GEOTÉCNICOS S.A.

Dataset Name KS-11 111109016-RO SPC-5 31,15-31,35

Pos. [°2Th.]	FWHM [°2Th.]	d-spacing [Å]	Backgr.[cts]	Height [cps]
8.7608	0.7085	10.09367	33.00	21.78
12.4988	0.4723	7.08215	22.00	22.61
17.6994	0.3511	5.00705	17.00	9.00
19.8696	0.2952	4.46850	19.00	48.32
20.8899	0.1181	4.25248	20.00	142.16
23.0973	0.0886	3.85084	19.00	73.37
23.8180	0.3511	3.73283	20.00	10.00
25.3428	0.5904	3.51449	23.00	19.46
26.6576	0.1181	3.34406	27.00	868.28
27.9269	0.2362	3.19489	27.00	37.16
29.4495	0.1771	3.03308	25.00	793.72
31.6654	0.9446	2.82571	17.00	12.75
34.9949	0.7085	2.56412	19.00	43.24
36.0357	0.1476	2.49241	21.00	138.81
36.5842	0.1181	2.45630	21.00	81.00
37.7345	0.4723	2.38402	19.00	15.21
39.4647	0.1771	2.28340	16.99	197.26
40.3299	0.1771	2.23639	17.00	20.46
42.4429	0.3542	2.12982	16.00	38.69
43.1884	0.1771	2.09476	15.00	123.69
45.3607	0.1841	1.99772	15.00	16.00
45.9069	0.1841	1.97521	16.00	22.00
47.2179	0.1841	1.92338	16.00	31.00
47.6028	0.2362	1.91030	16.00	112.91
48.5012	0.1771	1.87700	14.00	100.72
50.1397	0.1476	1.81944	10.00	81.94
54.9151	0.1771	1.67198	15.00	27.47
55.2898	0.1321	1.66016	16.00	22.00
55.8542	0.1321	1.64471	17.00	12.00
56.6008	0.1321	1.62478	17.00	18.00
57.4739	0.2362	1.60348	15.00	53.40
59.9970	0.2952	1.54194	14.00	51.53
60.8227	0.4320	1.52171	14.00	29.48
61.4807	0.1321	1.50700	13.00	24.00
61.7720	0.1321	1.50059	12.00	25.00

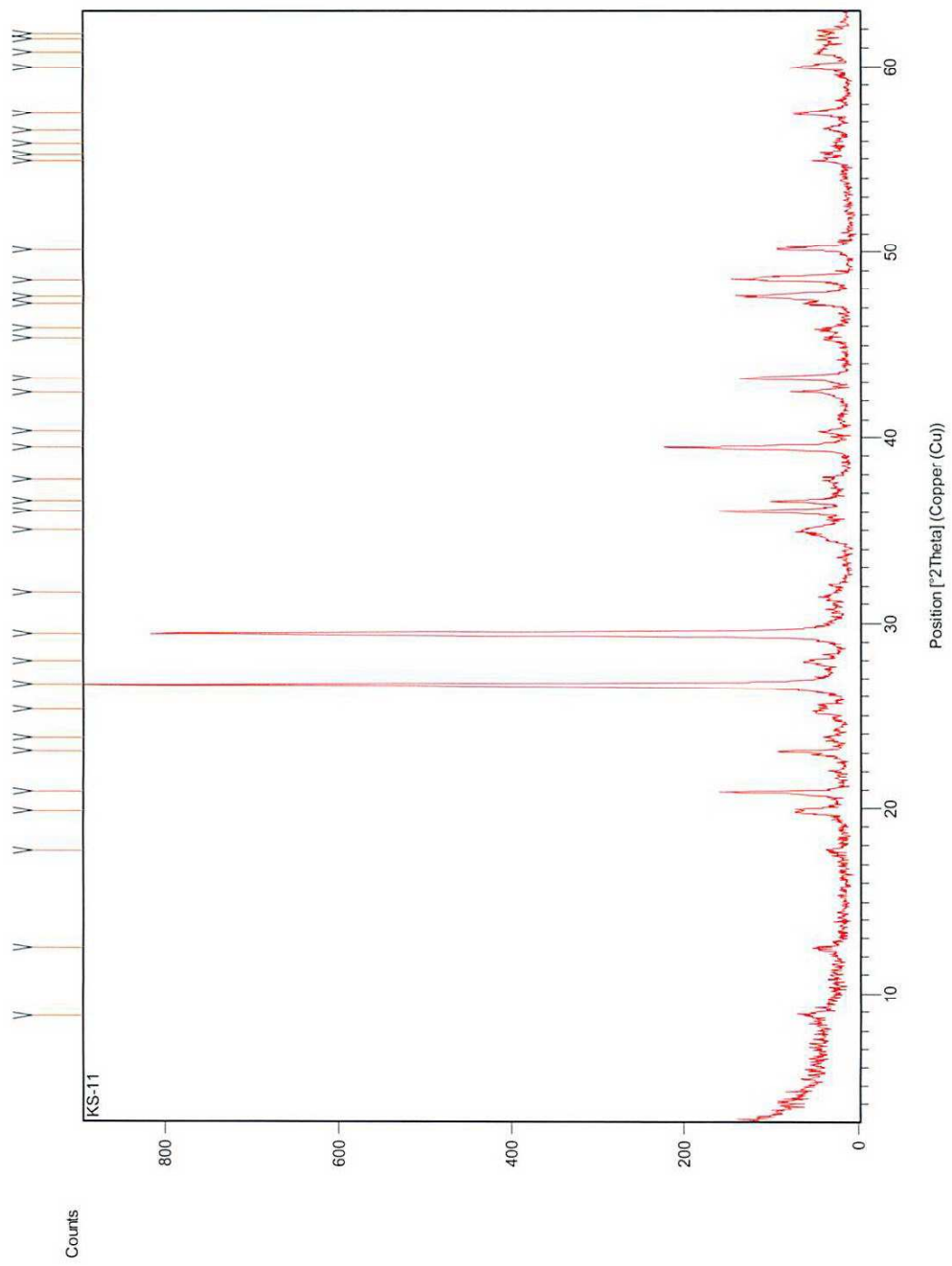

CEPASA ENSAYOS GEOTÉCNICOS S.A.

CEPASA ENSAYOS GEOTÉCNICOS S.A.

Dataset Name KS-11 AO 111109016-RO SPC-5 31,15-31,35

Pos. [°2Th.]	FWHM [°2Th.]	d-spacing [Å]	Backgr.[cts]	Height [cps]
6.3076	0.4000	14.00115	45.00	10.00
8.8122	0.2362	10.03497	38.00	125.16
12.4830	0.1771	7.09110	26.00	87.58
17.7078	0.2362	5.00884	42.09	57.72
18.8050	0.2280	4.71508	47.00	15.00

Dataset Name KS-11 EG

Pos. [°2Th.]	FWHM [°2Th.]	d-spacing [Å]	Backgr.[cts]	Height [cps]
5.6793	0.7223	15.54877	41.00	13.00
8.8691	0.1771	9.97069	35.00	88.89
12.4976	0.1771	7.08281	27.00	67.35
17.7581	0.2362	4.99477	50.00	47.49

Dataset Name KS-11 C550

Pos. [°2Th.]	FWHM [°2Th.]	d-spacing [Å]	Backgr.[cts]	Height [cps]
6.4473	0.2963	13.69823	40.00	13.00
8.9316	0.2362	9.90111	29.00	102.08
17.7938	0.2362	4.98482	40.00	53.12

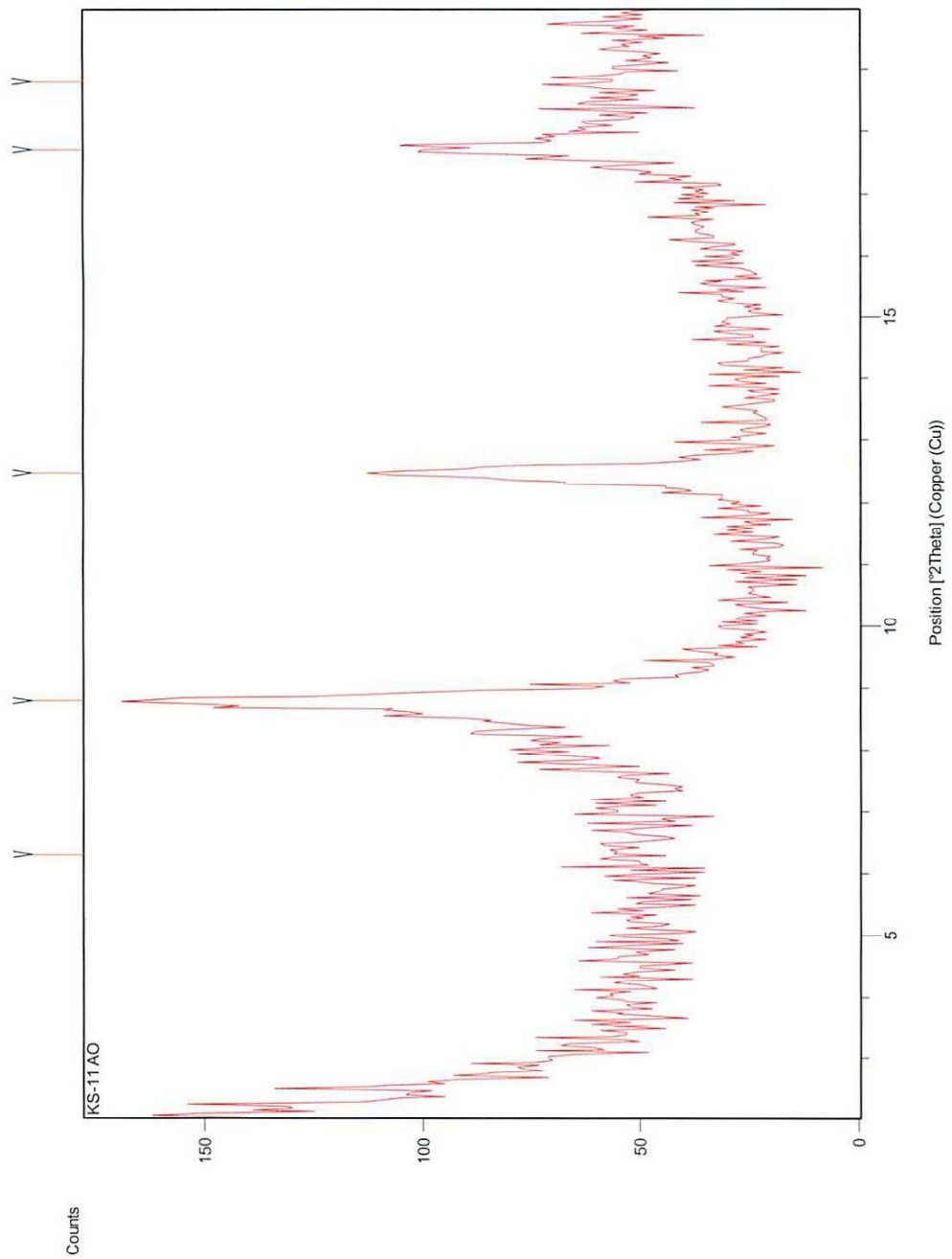

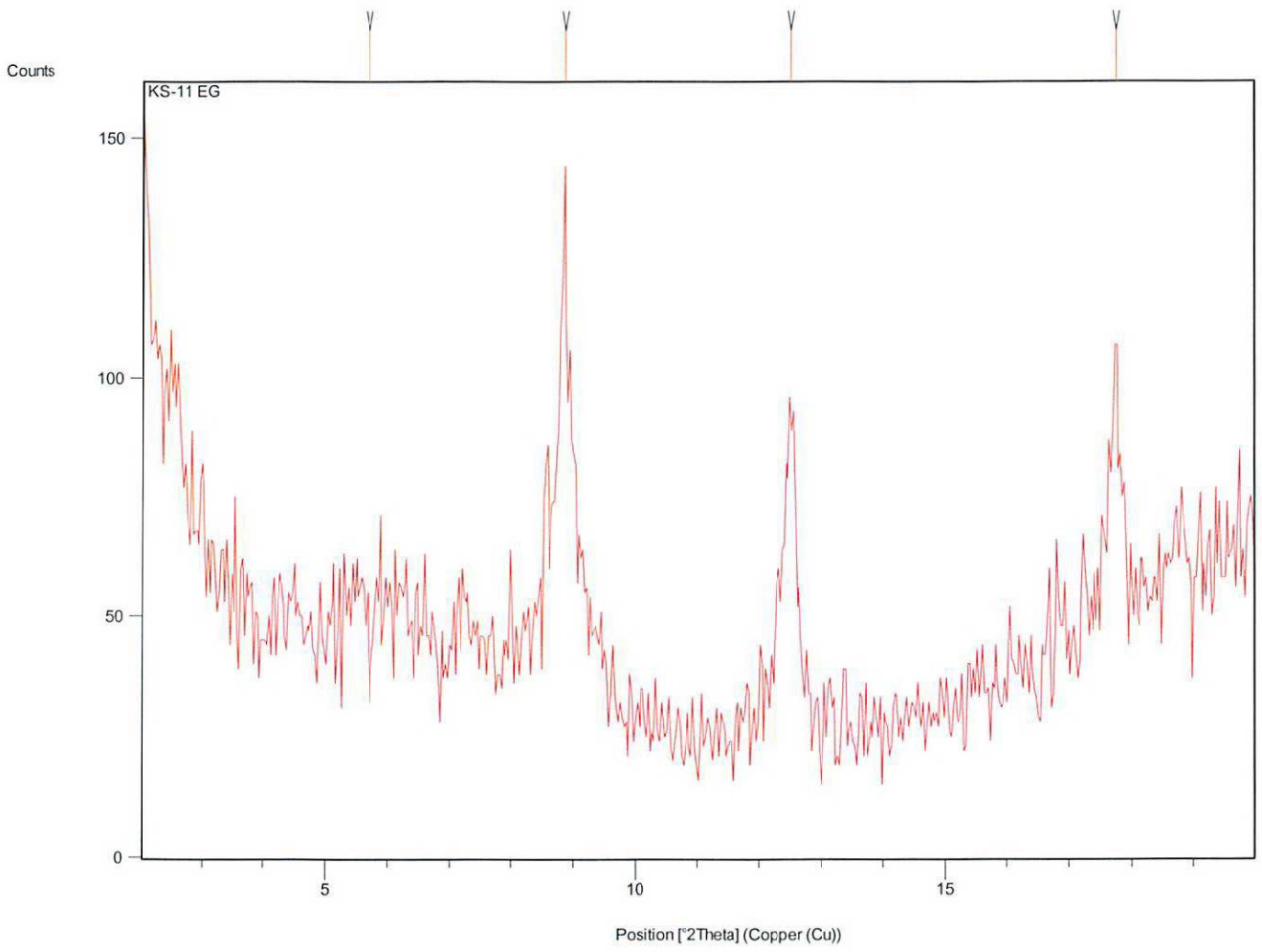
Counts
KS-11 EG
150
100
50
0
5
10
15
Position [°2Theta] (Copper (Cu))

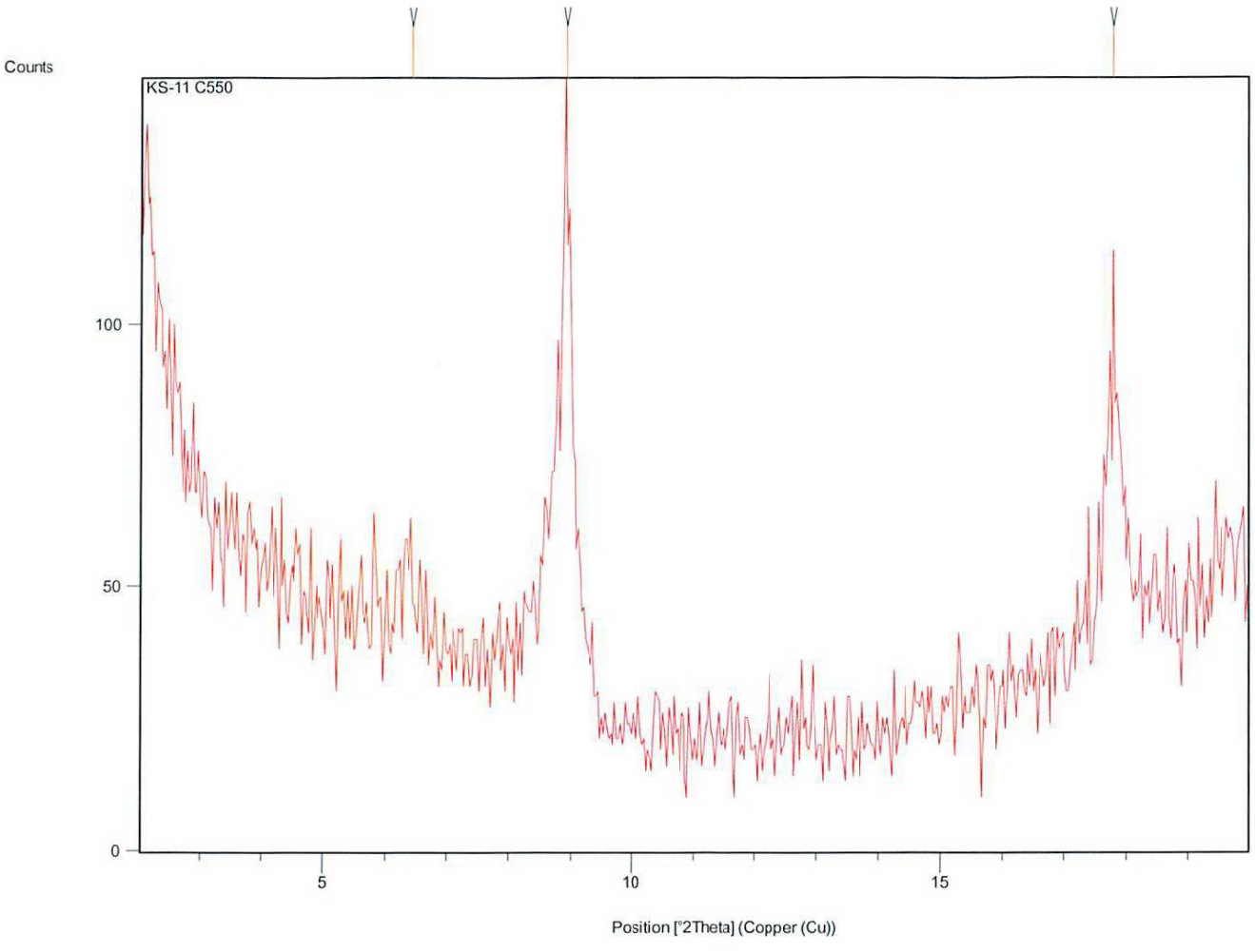
Counts
KS-11 C550
100
50
0
5
10
15
Position [°2Theta] (Copper (Cu))

INFORME DE ENSAYOS DE LABORATORIO

Marzo de 2012

Oficinas: Polígono Industrial Espíritu Santo. C./ Bell, 7. 15650-Cambre (A Coruña).
Laboratorio: Polígono Industrial Espíritu Santo. C./ Isaac Peral, 27A. 15650-Cambre (A Coruña).
Tfno. / Fax: 981 649 233 / 981 649 234. info@geonor.es / www.geonor.es

Ensayos de laboratorio Proyecto constructivo del metro de Donostialdea: Tramo La Concha – Morlans
INGE GEO-11091901.

Fecha de emisión: 19-Marzo-2012

Nº de expediente:	**GEO-11091901**
Obra:	Ensayos de laboratorio Proyecto constructivo del metro de Donostialdea: Tramo La Concha - Morlans
Peticionario:	INGE S.L.

RESUMEN RESULTADOS DE LOS ENSAYOS

Oficinas: Polígono Industrial Espíritu Santo. C./ Bell, 7. 15650-Cambre (A Coruña).
Laboratorio: Polígono Industrial Espíritu Santo. C./ Isaac Peral, 27A. 15650-Cambre (A Coruña).
Tfno. / Fax: 981 649 233 / 981 649 234. info@geonor.es / www.geonor.es

LABORATORIO ACREDITADO según decreto 441/1990 y orden fom 2060/2002 por la XUNTA DE GALICIA
Números de registro 15025 GTC 05 B,15025 GTL 05 B, 15025 VSF 05 B

RESULTADOS DE ENSAYOS

SUELOS

MUESTRA		11112801-MI	11112806-MI	11110901-MI	11110902-MI	11110906-MI	11110907-MI	11110908-MI	11110912-MI	11110913-SU	11121901-MI	11121905-MI	11121906-MI	11121910-MI	11121911-MI	12020301-MI	12020302-MI	12020303-MI	12020304-MI
TIPO DE MUESTRA		Inalterada de suelo	Inalterada de suelo	Inalterada de suelo	Inalterada de suelo	Inalterada de suelo	Inalterada de suelo	Inalterada de suelo	Inalterada de suelo	Alterada de suelo	Inalterada de suelo	Inalterada de suelo	Inalterada de suelo	Inalterada de suelo	Inalterada de suelo	Inalterada de suelo	Inalterada de suelo	Inalterada de suelo	Inalterada de suelo
LOCALIZACIÓN		SPC-01 MI-1 (3,00-3,60 m)	SPC-02 MI-1 (3,00-3,60 m)	SPC-03 MI-1 (3,00-3,60 m)	SPC-03 MI-2 (6,00-6,60 m)	SPC-04 MI-1 (3,20-3,80 m)	SPC-04 MI-2 (6,20-6,80 m)	SPC-04 MI-3 (8,80-9,40 m)	SPC-05 MI-1 (9,30-9,90 m)	SPC-05 SPT-1 (9,90-10,50 m)	SPC-12 MI-1 (3,25-3,85 m)	SPC-13 MI-1 (4,00-4,60 m)	SPC-13 MI-2 (6,00-6,60 m)	SPC-14 MI-1 (3,00-3,60 m)	SPC-14 MI-2 (9,00-9,60 m)	SPC-15 MI-1 (6,00-6,60 m)	SPC-15 MI-4 (24,00-24,60 m)	SPC-15 MI-5 (27,00-27,60 m)	SPC-15 MI-6 (30,00-30,60 m)
Análisis granulométrico UNE 103101:94	Tamaño máximo, mm	20	12,5	2	0,4	0,4	0,4	0,4	5	2	0,4	0,4	0,4	2	5	25	0,4	0,4	2
	% Pasa 0,080 mm	14,3	10,1	18,6	7,3	10,9	5,9	4,2	19,3	9,9	12,5	1,5	2,4	3,6	8,3	10,4	85,9	35,6	13,2
Límites de Atterberg UNE 103103/104	Límite Líquido																31,0		
	Límite Plástico																24,0		
	Indice de plasticidad	NP	NP	NP	NP	NP	NP	NP	NP	NP	NP	NP	NP	NP	NP	NP	7,0	NP	NP
Humedad, % UNE 103300		17,2	17,8	14,6	28,1	23,2	22,4	23,7	26,4	---	15,8	4,0	4,1	20,7	19,2	20,9	33,8	40,1	26,0
Densidad aparente húmeda, g/cm^3 UNE 103301		1,90	2,03	2,03	1,82	1,85	1,90	1,81	1,93	---	2,13	1,38	1,43	1,94	2,11	1,54	1,87	1,67	1,82
Densidad seca, g/cm^3 UNE 103301		1,62	1,72	1,77	1,42	1,50	1,56	1,46	1,53	---	1,84	1,33	1,37	1,61	1,77	1,28	1,40	1,19	1,45
Corte directo UNE 103401	Tipo de ensayo	CD	CD	CD	---	UU	CD	CD	CD	---	---	CU	CD	---	CD	NO POSIBLE	---	---	CD
	Cohesión, kp/cm^2	0,21	0,27	0,35	---	0,62	0,51	0,68	0,47	---	---	0,49	0,55	---	0,52		---	---	0,44
	Ángulo rozamiento, º	44,2	44,2	44,8	---	39,6	43,4	40,5	43,3	---	---	33,0	34,3	---	38,5		---	---	38,4
Compresión Triaxial	Presión de confinamiento, MPa	---	---	---	CD	---	---	---	---	---	---	---	---	---	---	---	---	CD	---
	Cohesión, kp/cm^2	---	---	---	0,11	---	---	---	---	---	---	---	---	---	---	---	---	0,02	---
	Ángulo rozamiento, º	---	---	---	30,2	---	---	---	---	---	---	---	---	---	---	---	---	31,1	---
Compresión simple UNE 103401	Densidad seca, g/cm^3	---	---	---	---	---	---	---	---	---	1,84	---	---	1,61	---	---	1,35	---	---
	Humedad, %	---	---	---	---	---	---	---	---	---	15,8	---	---	20,7	---	---	36,6	---	---
	Tensión de Rotura, kg/cm^2	---	---	---	---	---	---	---	---	---	0,12	---	---	0,05	---	---	1,18	---	---
Consolidación en edómetro UNE 103405:94	Cc Índice de compresibilidad	---	---	---	---	---	---	---	---	---	---	---	---	---	---	---	---	---	0,04
	σc' Tensión preconsolidación, Kp/cm^2	---	---	---	---	---	---	---	---	---	---	---	---	---	---	---	---	---	1,10
Agresividad EHE	Sulfatos, mg/kg	---	---	Negativo	186	---	215	---	296	---	Negativo	Negativo	---	---	---	Negativo	---	---	Negativo
	Acidez Baumann-Gully, ml/kg	---	---	23	---	---	18	---	43	---	29	5	---	---	---	16	---	---	20
	Grado de agresividad	---	---	No agresivo	---	---	No agresivo	---	No agresivo	---	No agresivo	No agresivo	---	---	---	No agresivo	---	---	No agresivo
Materia orgánica, % UNE 103204		0,11	0,09	---	0,08	---	---	0,08	0,12	---	0,08	---	---	---	---	0,84	---	---	0,59
Cloruros, ppm		8,24	10,89	---	---	---	---	7,76	---	---	---	---	---	---	---	8,34	---	---	5,95
Sales solubles, %		0,28	0,15	---	---	---	---	---	---	---	---	---	---	---	---	---	---	---	---
pH		---	---	---	8,22	---	---	8,61	---	---	---	---	---	---	---	---	---	---	---
Hinchamiento libre, % UNE 103601		---	---	---	---	---	---	---	---	---	---	---	---	---	---	NO POSIBLE	---	---	---
Colapso NLT 254	Indice de colapso I, %	---	---	---	---	---	---	---	---	---	---	---	---	---	---	---	---	0,16	---
	Potencial porcentual de colapso Ic, %	---	---	---	---	---	---	---	---	---	---	---	---	---	---	---	---	0,16	---
CLASIFICACIÓN DE CASAGRANDE		Arena limosa SM	Arena mal graduada con limo SP SM	Arena limosa SM	Arena mal graduada con limo SP SM	Arena mal graduada con limo SP SM	Arena mal graduada con limo SP SM	Arena mal graduada SP	Arena limosa SM	Arena bien graduada con limo SW SM	Arena limosa SM	Arena mal graduada SP	Arena mal graduada SP	Arena mal graduada SP	Arena bien graduada con limo SW SM	Arena mal graduada con limo SP SM	Limo baja plasticidad ML	Arena limosa SM	Arena limosa SM

Los resultados obtenidos se refieren únicamente a las muestras sometidas a ensayo.
El presente informe no deberá reproducirse parcialmente, sino en su totalidad, previa autorización por escrito de GEONOR.

LABORATORIO ACREDITADO según decreto 441/1990 y orden fom 2060/2002 por la XUNTA DE GALICIA
Números de registro 15025 GTC 05 B,15025 GTL 05 B, 15025 VSF 05 B

RESULTADOS DE ENSAYOS

SUELOS

MUESTRA		12020305-MI	11121914-MI	12021303-MI	12021304-MI	12021305-MI	11112811-MI	11112814-MI	12011001-MI	12011002-MI	12011007-MI	12011008-MI	12011009-MI	12012501-MI
TIPO DE MUESTRA		Inalterada de suelo	Inalterada de suelo	Inalterada de suelo	Inalterada de suelo	Inalterada de suelo	Inalterada de suelo	Inalterada de suelo	Inalterada de suelo	Inalterada de suelo	Inalterada de suelo	Inalterada de suelo	Inalterada de suelo	Inalterada de suelo
LOCALIZACIÓN		SPC-15 MI-8 (36,00-36,60 m)	SPC-16 MI-1 (7,20-7,80 m)	SPC-17 MI-1 (3,00-3,60 m)	SPC-17 MI-3 (9,00-9,60 m)	SPC-17 MI-5 (15,00-15,60 m)	SPC-19 MI-1 (4,50-5,10 m)	SPC-20 MI-1 (5,75-6,35 m)	SPC-22 MI-1 (3,00-3,60 m)	SPC-22 MI-2 (12,00-12,60 m)	SPC-23 MI-4 (24,00-24,60 m)	SPC-23 MI-5 (27,00-27,60 m)	SPC-23 MI-6 (30,00-30,60 m)	SPC-24 MI-1 (4,00-4,60 m)
Análisis granulométrico UNE 103101:94	Tamaño máximo, mm	0,4	5	0,4	0,4	0,4	20	12,5	0,4	0,4	0,4	0,4	0,4	12,5
	% Pasa 0,080 mm	29,2	6,9	1,0	11,5	4,8	18,0	8,1	5,0	18,3	94,5	78,9	91,5	14,5
Límites de Atterberg UNE 103103/104	Límite Líquido										36,0		30,5	
	Límite Plástico										27,0		26,0	
	Índice de plasticidad	NP	NP	NP	NP	NP	NP	NP	NP	NP	9,0	NP	4,5	NP
Humedad, % UNE 103300		32,0	18,6	6,8	29,8	30,4	20,4	20,1	21,3	18,2	38,0	43,4	37,5	19,3
Densidad aparente húmeda, g/cm^3 UNE 103301		1,90	1,93	1,51	1,76	1,86	2,03	2,05	1,94	1,77	1,81	2,04	1,87	1,91
Densidad seca, g/cm^3 UNE 103301		1,44	1,62	1,41	1,35	1,43	1,68	1,71	1,60	1,49	1,31	1,42	1,36	1,60
Corte directo UNE 103401	Tipo de ensayo	---	CD	---	CD	CD	---	---	CU	CD	---	---	---	---
	Cohesión, kp/cm^2	---	0,46	---	0,35	0,32	---	---	0,48	0,64	---	---	---	---
	Ángulo rozamiento, º	---	43,5	---	39,0	43,4	---	---	38,8	37,7	---	---	---	---
Compresión Triaxial	Presión de confinamiento, MPa	---	---	---	---	---	CD	CD	---	---	CD	---	CD	CD
	Cohesión, kp/cm^2	---	---	---	---	---	0,28	0,34	---	---	0,16	---	0,17	0,99
	Ángulo rozamiento, º	---	---	---	---	---	28,8	21,6	---	---	30,3	---	31,8	43,3
Compresión simple UNE 103401	Densidad seca, g/cm^3	1,59	---	---	---	---	---	---	---	---	---	---	---	---
	Humedad, %	26,7	---	---	---	---	---	---	---	---	---	---	---	---
	Tensión de Rotura, kg/cm^2	0,21	---	---	---	---	---	---	---	---	---	---	---	---
Consolidación en edómetro UNE 103405:94	Cc Índice de compresibilidad	---	---	---	---	---	---	---	---	---	---	0,21	---	---
	σc' Tensión preconsolidación, Kp/cm^2	---	---	---	---	---	---	---	---	---	---	1,00	---	---
Agresividad EHE	Sulfatos, mg/kg	---	Negativo	---	---	---	Negativo	Negativo	---	---	---	---	---	---
	Acidez Baumann-Gully, ml/kg	---	21	---	---	---	25	24	---	---	---	---	---	---
	Grado de agresividad	---	No agresivo	---	---	---	No agresivo	No agresivo	---	---	---	---	---	---
Materia orgánica, % UNE 103204		---	0,11	---	---	---	---	0,67	---	---	---	---	---	---
Cloruros, ppm		---	---	---	---	---	6,99	6,55	---	---	---	---	---	---
Sales solubles, %		---	---	---	---	---	0,28	0,67	---	---	---	---	---	---
pH		---	---	---	---	---	8,25	8,31	---	---	---	---	---	---
Hinchamiento libre, % UNE 103601		---	---	0,14	---	---	---	---	---	---	---	---	---	---
Colapso NLT 254	Índice de colapso I, %	---	---	0,10	---	---	---	---	---	---	---	---	---	---
	Potencial porcentual de colapso Ic, %	---	---	0,10	---	---	---	---	---	---	---	---	---	---
CLASIFICACIÓN DE CASAGRANDE		Arena limosa SM	Arena mal graduada con limo SP SM	Arena mal graduada SP	Arena mal graduada con limo SP SM	Arena mal graduada SP	Arena limosa SM	Arena mal graduada con limo SP SM	Arena mal graduada SP	Arena limosa SM	Limo baja plasticidad ML	Limo baja plasticidad con arena ML	Limo baja plasticidad ML	Arena limosa SM

Los resultados obtenidos se refieren únicamente a las muestras sometidas a ensayo.
El presente informe no deberá reproducirse parcialmente, sino en su totalidad, previa autorización por escrito de GEONOR.

LABORATORIO ACREDITADO según decreto 441/1990 y orden fom 2060/2002 por la XUNTA DE GALICIA
Números de registro 15025 GTC 05 B,15025 GTL 05 B, 15025 VSF 05 B

RESULTADOS DE ENSAYOS

ROCAS

MUESTRA		11112802-RO	11112803-RO	11112821-RO	11112804-RO	11112805-RO	11112807-RO	11112808-RO	11112809-RO	11112810-RO	11110903-RO	11112822-RO	11110904-RO	11110905-RO	11110909-RO	11112823-RO	11110910-RO	11110911-RO	11110914-RO	11110915-RO	11110916-RO
TIPO DE MUESTRA		Testigo de roca	Testigo de roca	Testigo de roca	Testigo de roca	Testigo de roca	Testigo de roca	Testigo de roca	Testigo de roca	Testigo de roca	Testigo de roca	Testigo de roca	Testigo de roca	Testigo de roca	Testigo de roca	Testigo de roca	Testigo de roca	Testigo de roca	Testigo de roca	Testigo de roca	Testigo de roca
LOCALIZACIÓN		SPC-01 TP-2 (8,50-8,80 m)	SPC-01 TP-4 (12,50-12,80 m)	SPC-01 TP-7 (19,30-19,60 m)	SPC-01 TP-8 (22,20-22,45 m)	SPC-01 TP-9 (24,35-24,60 m)	SPC-02 TP-1 (8,00-8,30 m)	SPC-02 TP-3 (12,10-12,40 m)	SPC-02 TP-8 (26,85-27,20 m)	SPC-02 TP-10 (32,80-33,15 m)	SPC-03 TP-3 (18,70-19,20 m)	SPC-03 TP-5 (25,30-25,80 m)	SPC-03 TP-6 (27,65-28,20 m)	SPC-03 TP-7 (30,00-30,45 m)	SPC-04 TP-2 (22,40-22,70 m)	SPC-04 TP-4 (27,65-27,85 m)	SPC-04 TP-5 (29,80-30,15 m)	SPC-04 TP-6 (33,40-33,70 m)	SPC-05 TP-1 (16,80-17,00 m)	SPC-05 TP-4 (27,70-28,00 m)	SPC-05 TP-5 (31,15-31,35 m)
Diámetro, mm		83,2	83,3	---	60,9	61,4	82,2	1189,0	61,2	---	83,1	---	61,2	60,9	60,7	---	---	---	70,5	60,9	---
Densidad, g/cm^3		2,61	2,66	---	2,56	2,62	2,56	2,57	2,58	2,54	2,56	---	2,61	2,62	2,55	---	2,62	2,63	2,58	2,54	2,48
Humedad, %		1,8	0,3	---	1,8	1,5	3,2	2,6	3,1	0,8	2,4	---	1,5	1,9	1,8	---	2,0	2,1	3,0	2,3	4,4
Porosidad total, %		---	---	---	---	---	---	---	---	---	---	---	---	---	---	---	---	---	4,6	5,8	---
Porosidad abierta, %		---	---	---	---	---	---	---	---	---	---	---	---	---	---	---	---	---	2,3	1,7	---
Resistencia a compresión uniaxia		28,7	31,6	---	13,5	27,1	4,8	---	10,9	---	17,7	---	30,5	21,4	75,6	---	---	---	22,9	21,2	---
Módulo de Young E, Gpa		---	---	---	---	31,097	---	---	42,653	---	---	---	---	26,535	22,093	---	---	---	7,445	---	---
Coeficiente de Poisson ν		---	---	---	---	0,489	---	---	0,368	---	---	---	---	0,121	0,450	---	---	---	0,304	---	---
Resistencia a la tracción media σ		---	---	---	---	1,7	---	---	---	---	---	---	---	---	---	---	---	---	---	---	---
Abrasividad Cerchar		---	---	---	---	---	---	1,0	---	---	---	---	1,0	---	---	---	---	---	---	---	---
Dureza Cerchar		---	---	---	---	---	---	26,0	---	---	---	---	44,0	---	---	---	---	---	---	---	---
Compresión Triaxial	Presión de confinamiento, MPa	---	---	---	---	---	---	---	---	---	---	---	---	---	---	---	---	---	---	---	---
	Tensión axial, M	---	---	---	---	---	---	---	---	---	---	---	---	---	---	---	---	---	---	---	---
Corte directo ASTM D-5607-08	Cohesión, kp/cm^2	---	---	---	---	---	---	---	---	8,83	---	---	---	---	---	---	---	---	---	---	0,58
	Angulo rozamiento, º	---	---	---	---	---	---	---	---	36,9	---	---	---	---	---	---	---	---	---	---	32,0
Desgaste Los Ángeles		---	---	25	---	---	---	---	---	---	---	31	---	---	---	33	---	---	---	---	29
Schimazek		---	---	---	---	NO POSIBLE	---	---	---	---	---	---	---	---	---	---	---	0,028	---	0,125	---
Petrográfico		---	---	---	---	---	---	---	---	---	---	---	---	---	---	---	Realizado	---	---	---	Realizado
Difracción RX		---	Realizado	---	---	---	---	---	---	---	---	---	---	---	---	---	---	---	---	---	Realizado
Velocidad sónica, m/s		---	4721,7	---	---	---	---	---	---	---	3140,2	---	---	---	---	---	---	---	---	---	---

Los resultados obtenidos se refieren únicamente a las muestras sometidas a ensayo.
El presente informe no deberá reproducirse parcialmente, sino en su totalidad, previa autorización por escrito de GEONOR.

LABORATORIO ACREDITADO según decreto 441/1990 y orden fom 2060/2002 por la XUNTA DE GALICIA
Números de registro 15025 GTC 05 B,15025 GTL 05 B, 15025 VSF 05 B

RESULTADOS DE ENSAYOS

ROCAS

MUESTRA		11110917-RO	11100401-RO	11100402-RO	11100403-RO	11100404-RO	11100405-RO	11100406-RO	11110918-RO	11110919-RO	11110920-RO	11110921-RO	11110922-RO	11110923-RO	11110924-RO	11110925-RO	11091908-RO	11091909-RO	11091910-RO	11091911-RO	11091912-RO
TIPO DE MUESTRA		Testigo de roca	Testigo de roca	Testigo de roca	Testigo de roca	Testigo de roca	Testigo de roca	Testigo de roca	Testigo de roca	Testigo de roca	Testigo de roca	Testigo de roca	Testigo de roca	Testigo de roca	Testigo de roca	Testigo de roca	Testigo de roca	Testigo de roca	Testigo de roca	Testigo de roca	Testigo de roca
LOCALIZACIÓN		SPC-05 TP-6 (33,65-33,90 m)	SPC-06 TP-3 (24,90-25,10 m)	SPC-06 TP-6 (33,60-33,95 m)	SPC-06 TP-8 (37,10-37,35 m)	SPC-07 TP-2 (26,80-27,20 m)	SPC-07 TP-4 (32,20-32,35 m)	SPC-07 TP-5 (34,85-35,25 m)	SPC-08 TP-2 (14,90-15,20 m)	SPC-08 TP-3 (22,70-23,00 m)	SPC-08 TP-4 (28,65-28,95 m)	SPC-08 TP-5 (35,20-35,50 m)	SPC-09 TP-4 (26,60-26,90 m)	SPC-09 TP-6 (32,70-33,00 m)	SPC-09 TP-7 (34,80-35,10 m)	SPC-09 TP-8 (36,40-36,65 m)	SPC-10 TP-8 (61,40-61,70 m)	SPC-10 TP-10 (66,25-66,70 m)	SPC-10 TP-11 (68,95-69,30 m)	SPC-10 TP-13 (72,80-73,00 m)	SPC-11 TP-8 (52,10-52,80 m)
Diámetro, mm		---	82,8	60,8	60,9	71,3	60,8	60,8	83,2	---	---	61,0	83,2	60,8	54,5	---	61,2	61,0	61,1	61,1	61,3
Densidad, g/cm^3		2,56	2,64	2,56	2,59	2,57	2,52	2,57	2,56	2,54	2,57	2,52	2,69	2,53	2,63	2,64	2,56	2,54	2,56	2,57	2,65
Humedad, %		3,6	3,5	2,1	3,5	4,0	2,3	1,3	3,7	3,5	3,3	3,1	0,9	2,5	0,4	1,7	1,0	2,4	2,0	2,6	0,6
Porosidad total, %		---	---	---	---	---	---	---	5,1	---	8,6	---	2,5	---	3,0	---	---	---	---	---	---
Porosidad abierta, %		---	---	---	---	---	---	---	2,7	---	8,2	---	2,4	---	1,2	---	---	---	---	---	---
Resistencia a compresión uniaxia		---	51,6	6,5	15,0	7,5	6,6	3,8	1,6	---	---	2,0	78,0	2,7	---	---	4,0	---	6,2	47,1	112,7
Módulo de Young E, Gpa		---	---	---	---	---	*	---	---	---	---	*	55,131	---	---	---	---	---	4,183	---	---
Coeficiente de Poisson ν		---	---	---	---	---	*	---	---	---	---	*	0,152	---	---	---	---	---	0,294	---	---
Resistencia a la tracción media σ		---	---	---	1,8	0,3	---	---	---	---	1,3	---	---	---	---	---	---	---	---	7,3	---
Abrasividad Cerchar		---	---	---	---	---	---	1,0	---	1,2	---	---	---	---	---	---	---	1,0	---	---	---
Dureza Cerchar		---	---	---	---	---	---	41,7	---	29,0	---	---	---	---	---	---	---	2,0	---	---	---
Compresión Triaxial	Presión de confinamiento, MPa	---	---	0,8	---	---	---	---	---	---	---	---	---	---	0,9	---	---	---	---	---	---
	Tensión axial, M	---	---	12,7	---	---	---	---	---	---	---	---	---	---	163,0	---	---	---	---	---	---
Corte directo ASTM D-5607-08	Cohesión, kp/cm^2	---	---	---	---	---	---	1,75	---	---	---	---	---	---	---	0,28	---	---	---	---	---
	Angulo rozamiento, º	---	---	---	---	---	---	32,0	---	---	---	---	---	---	---	26,6	---	---	---	---	---
Desgaste Los Ángeles		---	---	---	---	---	26	---	---	---	---	---	---	---	---	---	---	---	---	---	---
Schimazek		---	---	---	NO POSIBLE	NO POSIBLE	---	---	---	---	0,060	---	---	---	---	---	---	---	---	NO POSIBLE	---
Petrográfico		---	---	---	---	---	---	---	---	---	---	---	---	---	---	---	---	---	---	---	---
Difracción RX		---	---	---	---	---	---	---	---	---	---	---	---	---	---	---	---	---	---	---	---
Velocidad sónica, m/s		---	---	2264,9	---	---	---	---	---	---	---	---	---	---	---	---	---	---	---	---	---

Los resultados obtenidos se refieren únicamente a las muestras sometidas a ensayo.
El presente informe no deberá reproducirse parcialmente, sino en su totalidad, previa autorización por escrito de GEONOR.

LABORATORIO ACREDITADO según decreto 441/1990 y orden fom 2060/2002 por la XUNTA DE GALICIA
Números de registro 15025 GTC 05 B,15025 GTL 05 B, 15025 VSF 05 B

RESULTADOS DE ENSAYOS

ROCAS

MUESTRA		11091913-RO	11091914-RO	11121902-RO	11121903-RO	11121904-RO	11121907-RO	11121908-RO	11121909-RO	11121912-RO	11121913-RO	11121915-RO	11121916-RO	11121917-RO	12021306-RO	12021307-RO	12021308-RO	12021309-RO	11121918-RO	11121919-RO	11121920-RO
TIPO DE MUESTRA		Testigo de roca	Testigo de roca	Testigo de roca	Testigo de roca	Testigo de roca	Testigo de roca	Testigo de roca	Testigo de roca	Testigo de roca	Testigo de roca	Testigo de roca	Testigo de roca	Testigo de roca	Testigo de roca	Testigo de roca	Testigo de roca	Testigo de roca	Testigo de roca	Testigo de roca	Testigo de roca
LOCALIZACIÓN		SPC-11 TP-9 (54,40-54,70 m)	SPC-11 TP-10 (61,00-61,40 m)	SPC-12 TP-1 (24,45-24,70 m)	SPC-12 TP-3 (28,70-28,90 m)	SPC-12 TP-5 (33,60-34,00 m)	SPC-13 TP-1 (18,80-19,05 m)	SPC-13 TP-5 (31,20-31,60 m)	SPC-13 TP-7 (36,50-36,90 m)	SPC-14 TP-1 (20,25-20,55 m)	SPC-14 TP-3 (31,30-31,60 m)	SPC-16 TP-1 (30,65-30,90 m)	SPC-16 TP-2 (32,55-32,80 m)	SPC-16 TP-3 (37,70-37,90 m)	SPC-17 TP-1 (19,00-19,40 m)	SPC-17 TP-4 (29,45-30,00 m)	SPC-17 TP-5 (31,00-31,30 m)	SPC-17 TP-7 (36,25-36,55 m)	SPC-18 TP-1 (12,40-12,80 m)	SPC-18 TP-3 (18,50-18,80 m)	SPC-18 TP-5 (27,10-27,40 m)
Diámetro, mm		61,3	61,0	82,5	---	61,4	83,4	61,3	61,7	82,5	61,4	71,2	---	61,4	83,3	83,2	61,5	---	83,6	61,3	61,1
Densidad, g/cm^3		2,67	2,64	2,34	2,52	2,53	2,55	2,45	2,50	1,55	2,49	2,61	---	2,64	2,44	2,43	2,35	2,44	2,69	2,68	2,58
Humedad, %		0,3	0,3	6,8	2,7	2,5	3,1	3,4	2,8	6,8	2,0	0,6	4,7	1,7	4,4	3,3	6,0	4,2	0,2	0,4	2,0
Porosidad total, %		---	---	13,4	---	---	5,3	---	---	11,4	---	3,0	---	---	---	---	---	10,2	---	---	5,6
Porosidad abierta, %		---	---	10,7	---	---	3,4	---	---	10,7	---	1,7	---	---	---	---	---	10,1	---	---	5,2
Resistencia a compresión uniaxial		145,4	56,1	7,8	---	56,8	37,7	7,5	13,4	Testigo roto	5,8	21,7	---	84,5	13,1	4,7	---	---	42,0	213,5	6,8
Módulo de Young E, Gpa		36,579	---	---	---	27,798	25,429	---	---	---	*	---	---	50,598	---	7,676	---	---	---	113,275	---
Coeficiente de Poisson ν		0,076	---	---	---	0,156	0,074	---	---	---	*	---	---	0,244	---	0,166	---	---	---	0,482	---
Resistencia a la tracción media σ		---	12,7	---	---	---	---	---	---	---	---	---	---	---	---	---	4,6	---	---	---	---
Abrasividad Cerchar		---	---	---	---	---	---	---	1,0	---	---	---	---	---	---	2,0	---	---	---	---	---
Dureza Cerchar		---	---	---	---	---	---	---	29,0	---	---	---	---	---	---	2500,0	---	---	---	---	---
Compresión Triaxial	Presión de confinamiento, MPa	---	---	---	---	---	---	---	---	---	---	---	Testigo roto	---	---	---	---	Testigo roto	---	---	---
	Tensión axial, M	---	---	---	---	---	---	---	---	---	---	---		---	---	---	---		---	---	---
Corte directo ASTM D-5607-08	Cohesión, kp/cm^2	---	---	---	4,42	---	---	---	---	---	---	---	---	---	---	---	---	---	---	---	---
	Angulo rozamiento, º	---	---	---	41,2	---	---	---	---	---	---	---	---	---	---	---	---	---	---	---	---
Desgaste Los Ángeles		---	---	---	---	---	---	---	---	---	---	---	27	---	---	---	---	---	---	---	---
Schimazek		---	0,648	---	---	---	---	---	---	---	---	---	---	0,230	---	---	0,027	---	---	---	---
Petrográfico		---	---	---	---	---	---	---	---	---	---	---	---	---	---	---	---	---	---	---	---
Difracción RX		---	---	---	---	---	---	---	---	---	---	---	---	---	---	---	---	---	---	---	---
Velocidad sónica, m/s		---	---	---	---	---	---	---	---	---	---	---	---	---	---	---	---	---	---	---	---

Los resultados obtenidos se refieren únicamente a las muestras sometidas a ensayo.
El presente informe no deberá reproducirse parcialmente, sino en su totalidad, previa autorización por escrito de GEONOR.

LABORATORIO ACREDITADO según decreto 441/1990 y orden fom 2060/2002 por la XUNTA DE GALICIA
Números de registro 15025 GTC 05 B,15025 GTL 05 B, 15025 VSF 05 B

RESULTADOS DE ENSAYOS

ROCAS

MUESTRA		11112812-RO	11112813-RO	11112815-RO	11112816-RO	11112817-RO	11112818-RO	11112819-RO	11112820-RO	12011003-RO	12011010-RO	12012502-RO	12012503-RO	12012504-RO	12022701-RO	12022702-RO	12022703-RO	12022704-RO	12022705-RO	12022706-RO
TIPO DE MUESTRA		Testigo de roca	Testigo de roca	Testigo de roca	Testigo de roca	Testigo de roca	Testigo de roca	Testigo de roca	Testigo de roca	Testigo de roca	Testigo de roca	Testigo de roca	Testigo de roca	Testigo de roca	Testigo de roca	Testigo de roca	Testigo de roca	Testigo de roca	Testigo de roca	Testigo de roca
LOCALIZACIÓN		SPC-19 TP-1 (18,90-19,20 m)	SPC-19 TP-5 (28,75-29,05 m)	SPC-20 TP-1 (11,20-11,50 m)	SPC-20 TP-2 (13,20-13,50 m)	SPC-20 TP-5 (25,75-26,00 m)	SPC-20 TP-8 (32,50-32,85 m)	SPC-21 TP-1 (7,00-7,50 m)	SPC-21 TP-3 (13,60-13,80 m)	SPC-22 TP-1 (17,00-17,40 m)	SPC-23 TP-1 (44,80-45,20 m)	SPC-24 TP-1 (18,80-19,10 m)	SPC-24 TP-4 (31,20-31,60 m)	SPC-24 TP-6 (39,35-39,65 m)	SPC-25 TP-1 (28,65-29,00 m)	SPC-25 TP-3 (39,20-39,50 m)	SPC-25 TP-4 (42,50-42,80 m)	SPC-25 TP-5 (43,85-44,20 m)	SPC-26 TP-2 (32,70-33,10 m)	SPC-26 TP-3 (38,10-38,40 m)
Diámetro, mm		83,4	61,3	83,3	---	---	61,2	83,2	---	83,2	61,5	83,4	83,4	54,7	83,3	83,4	54,7	---	83,3	83,4
Densidad, g/cm^3		2,65	2,67	2,66	2,64	---	2,60	2,58	2,55	2,46	2,40	2,65	2,52	2,63	2,58	2,49	2,42	2,67	2,56	2,65
Humedad, %		1,5	0,8	4,5	2,6	1,0	2,7	2,2	2,5	1,3	3,6	0,2	0,7	0,5	1,8	3,8	6,7	0,9	4,7	0,3
Porosidad total, %		---	---	---	---	---	---	---	---	---	5,3	2,4	8,0	---	4,7	8,6	---	3,0	6,6	2,4
Porosidad abierta, %		---	---	---	---	---	---	---	---	---	3,4	0,4	6,6	---	4,6	8,1	---	2,2	5,1	0,7
Resistencia a compresión uniaxial		19,0	42,4	16,3	---	---	12,6	8,0	Testigo roto	11,2	0,9	62,4	1,0	---	16,4	0,9	---	---	89,4	109,1
Módulo de Young E, Gpa		---	68,276	---	---	---	17,681	---		1,865	*	90,334	*	---	73,344	---	---	---	---	126,435
Coeficiente de Poisson ν		---	0,390	---	---	---	0,322	---		0,152	*	0,456	*	---	0,084	---	---	---	---	0,282
Resistencia a la tracción media σ		---	---	---	---	---	---	---	---	---	---	---	---	---	---	---	---	---	---	---
Abrasividad Cerchar		---	---	---	---	---	---	---	---	---	---	2,0	---	---	---	---	---	---	---	---
Dureza Cerchar		---	---	---	---	---	---	---	---	---	---	1600,0	---	---	---	---	---	---	---	---
Compresión Triaxial	Presión de confinamiento, MPa	---	---	---	---	Testigo roto	---	---	---	---	---	---	---	1,0	---	---	1,0	---	---	---
	Tensión axial, M	---	---	---	---		---	---	---	---	---	---	---	91,9	---	---	16,2	---	---	---
Corte directo ASTM D-5607-08	Cohesión, kp/cm^2	---	---	---	---	---	---	---	---	---	---	---	---	---	---	---	---	1,56	---	---
	Ángulo rozamiento, º	---	---	---	---	---	---	---	---	---	---	---	---	---	---	---	---	34,5	---	---
Desgaste Los Ángeles		---	---	---	---	---	---	---	---	---	---	---	29	---	---	---	---	---	---	---
Schimazek		---	---	---	---	---	---	---	---	0,003	---	---	---	---	---	0,070	---	---	---	---
Petrográfico		---	---	---	---	---	Realizado	---	---	---	---	---	---	---	---	---	---	---	---	Realizado
Difracción RX		---	---	---	---	---	---	---	---	---	---	---	---	---	---	---	---	---	---	---
Velocidad sónica, m/s		---	---	---	---	---	---	---	---	---	---	---	---	---	---	---	---	---	---	---

Los resultados obtenidos se refieren únicamente a las muestras sometidas a ensayo.
El presente informe no deberá reproducirse parcialmente, sino en su totalidad, previa autorización por escrito de GEONOR.

Geonor Servicios Técnicos, S.L.
www.geonor.es

PI Espíritu Santo, Calle Isaac Peral, 27A
15650 Cambre. A Coruña
T-981649233 F-981649234
info@geonor.es

Laboratorio acreditado por la Xunta de Galicia en las áreas de ensayo para el control de calidad de la construcción: 15025 GTC 05 B, 15025 GTL 05 B,15025 VSF 05 B

Acta nº: 11112801-MI /01

ACTA DE RESULTADOS DE ENSAYOS. SUELOS: IDENTIFICACIÓN

DATOS DE LA OBRA

Nº de expediente: **GEO-11091901**
Obra: Ensayos de laboratorio Proyecto constructivo del metro de Donostialdea: Tramo La Concha - Morlans
Peticionario: INGE S.L.

DATOS DE LA MUESTRA

Muestra Nº:	**11112801-MI**	Fecha de toma:	---
Descripción muestra:	Inalterada de suelo	Fecha de entrada:	28-nov-2011
Localización:	SPC-01 MI-1 (3,00-3,60 m)	Toma de muestra:	Peticionario
Procedencia:	Tramo La Concha - Morlans	Ref. cliente:	SPC-01 MI-1 (3,00-3,60 m)

ENSAYOS REALIZADOS / NORMATIVA

UNE 103100:95 Preparación de muestras para los ensayos de suelos.
UNE 103101:94 Análisis granulométrico de suelos por tamizado.
UNE 103102:95 Análisis granulométrico de suelos finos por sedimentación.
UNE 103103/4:94 Determinación del límite líquido de un suelo por el método del aparato de casagrande. Determinación del límite plástico de un suelo.
UNE 103300:93 Determinación de la humedad de un suelo mediante secado en estufa.
UNE 103301:94 Determinación de la densidad de un suelo. Método de la balanza hidrostática.
UNE 103204:93 Determinación del contenido de materia orgánica oxidable de un suelo por el método del permanganato potásico.
NLT-114:99 Determinación del contenido de sales solubles de un suelo.

RESULTADOS DE ENSAYOS

Fecha (Inicio/Fin): 28/11/11 20/12/11

Granulométrico

Tamiz UNE	100	80	63	50	40	25	20	12,5	10	5	2	0,40	0,08
% Pasa	100,0	100,0	100,0	100,0	100,0	100,0	98,5	97,7	97,5	96,4	95,5	88,7	14,3

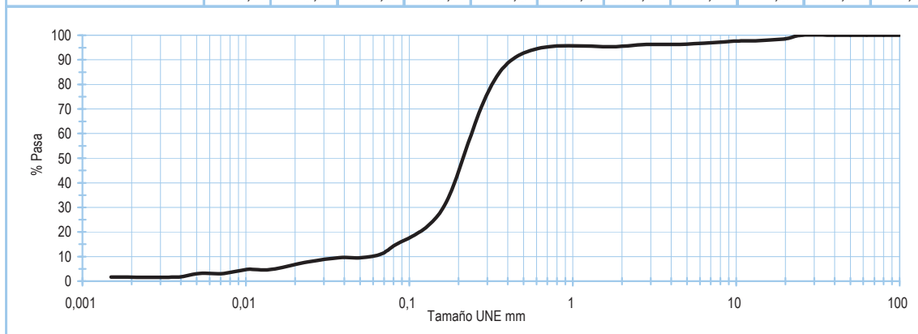

Sedintometría	
d, mm	% Pasa
0,068	11,1
0,051	9,5
0,037	9,5
0,024	7,9
0,014	4,8
0,010	4,8
0,007	3,2
0,005	3,2
0,004	1,6
0,001	1,6

Límites Atterberg		Determinaciones Físicas		Determinaciones Químicas	
Límite Líquido W_L, %		Humedad, %	**17,2**	Cloruros, ppm	**8,24**
Límite Plástico W_P, %		Densidad apar., g/cm^3	**1,90**	Materia orgánica, %	**0,11**
Índice Plasticidad I_P, %	**NP**	Densidad seca, g/cm^3	**1,62**	Sales solubles, %	**0,28**

Clasificación del suelo

Casagrande	Arena limosa SM

Observaciones:

En Cambre (A Coruña) a 20 de diciembre de 2011

Fdo. Santiago Fernández Blas
JEFE DE AREA

GEONOR C.I.F.: B-15797535 Isaac Peral, 27 A - Polígono Espíritu Santo 15650 CAMBRE (A Coruña) Teléfonos: 981 64 92 32 - Fax: 981 64 92 34

Fdo. Javier Vizoso Guerra
DIRECTOR TÉCNICO

Los resultados obtenidos se refieren únicamente a las muestras sometidas a ensayo.
El presente informe no deberá reproducirse parcialmente, sino en su totalidad, previa autorización por escrito de GEONOR.
ESTUDIOS GEOTECNICOS - GEONOR - SONDEOS GEOTECNICOS Y MINEROS - GEONOR - LABORATORIO ACREDITADO - GEONOR - ESTUDIOS GEOTECNICOS - GEONOR - SONDEOS GEOTECNICOS

Geonor Servicios Técnicos, S.L.
www.geonor.es

PI Espíritu Santo, Calle Isaac Peral, 27A
15650 Cambre. A Coruña
T-981649233 F-981649234
info@geonor.es

Laboratorio acreditado por la Xunta de Galicia en las áreas de ensayo para el control de calidad de la construcción: 15025 GTC 05 B, 15025 GTL 05 B,15025 VSF 05 B

Acta nº: 11112801-MI /02

ACTA DE RESULTADOS DE ENSAYOS. SUELOS: CORTE DIRECTO

DATOS DE LA OBRA

Nº de expediente: **GEO-11091901**
Obra: Ensayos de laboratorio Proyecto constructivo del metro de Donostialdea: Tramo La Concha - Morlans
Peticionario: INGE S.L.

DATOS DE LA MUESTRA

Muestra Nº:	**11112801-MI**	Fecha de toma:	---
Descripción muestra:	Inalterada de suelo	Fecha de entrada:	28-nov-2011
Localización:	SPC-01 MI-1 (3,00-3,60 m)	Toma de muestra:	Peticionario
Procedencia:	Tramo La Concha - Morlans	Ref. cliente:	SPC-01 MI-1 (3,00-3,60 m)

ENSAYOS REALIZADOS / NORMATIVA

UNE 103401:98 Determinación de los parámetros resistentes al esfuerzo cortante de una muestra de suelo en la caja de corte directo.

RESULTADOS DE ENSAYOS

Tipo de ensayo: **CD** Fecha (Inicio/Fin): 28/11/11 20/12/11

Velocidad de desplazamiento, mm/min: 0,08

PROBETA Nº	1	2	3
Humedad inicial, %	16,8	16,8	16,8
Humedad final, %	---	---	---
Densidad aparente, g/cm^3	1,91	1,91	1,90
Tensión Normal, Kp/cm^2	0,5	1,0	2,0
Carga de rotura, Kp	13,57	23,49	42,28
Tensión de rotura, Kp/cm^2	0,69	1,20	2,15

Recta de regresión Y = a + b X	a	0,21
	b	0,97
Coeficiente de regresión	r^2	0,9998
Cohesión, Kp/cm^2		**0,21**
Angulo de rozamiento interno,º		**44,2**

TENSIÓN NORMAL / TENSIÓN TANGENCIAL

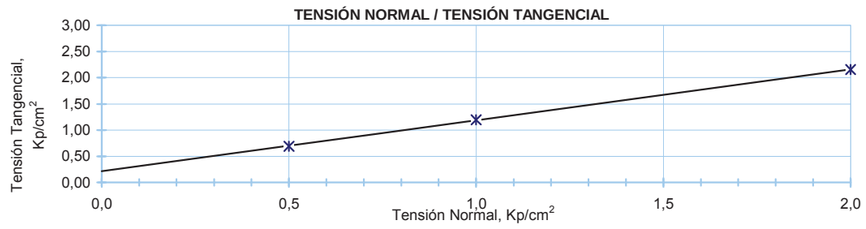

TENSIÓN DE ROTURA-DEFORMACIÓN

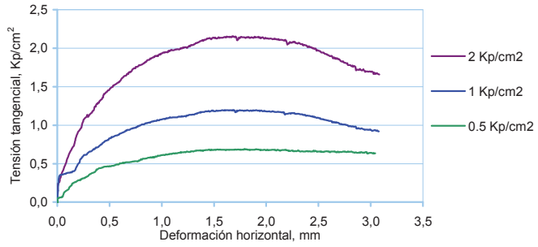

DEFORMACION HORIZONTAL-VERTICAL

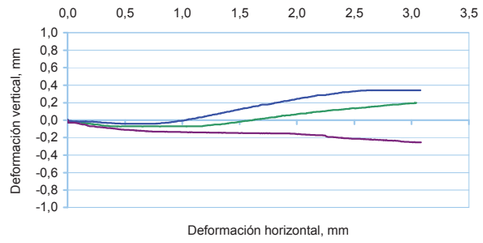

Observaciones:

En Cambre (A Coruña) a 20 de diciembre de 2011

Fdo. Alberto Urrusuno Díaz
JEFE DE AREA

GEONOR C.I.F.: B-15797535 Isaac Peral, 27 A - Polígono Espíritu Santo 15650 CAMBRE (A Coruña) Teléfonos: 981 64 92 32 - Fax: 981 64 92 34

Fdo. Javier Vizoso Guerra
DIRECTOR TÉCNICO

Los resultados obtenidos se refieren únicamente a las muestras sometidas a ensayo.
El presente informe no deberá reproducirse parcialmente, sino en su totalidad, previa autorización por escrito de GEONOR.
ESTUDIOS GEOTECNICOS - GEONOR - SONDEOS GEOTECNICOS Y MINEROS - GEONOR - LABORATORIO ACREDITADO - GEONOR - ESTUDIOS GEOTECNICOS - GEONOR - SONDEOS GEOTECNICOS

Geonor Servicios Técnicos, S.L.
www.geonor.es
PI Espíritu Santo, Calle Isaac Peral, 27A
15650 Cambre. A Coruña
T-981649233 F-981649234
info@geonor.es

Laboratorio acreditado por la Xunta de Galicia en las áreas de ensayo para el control de calidad de la construcción: 15025 GTC 05 B, 15025 GTL 05 B,15025 VSF 05 B

Acta nº: 11112806-MI /01

ACTA DE RESULTADOS DE ENSAYOS. SUELOS: IDENTIFICACIÓN

DATOS DE LA OBRA

Nº de expediente:	**GEO-11091901**
Obra:	Ensayos de laboratorio Proyecto constructivo del metro de Donostialdea: Tramo La Concha - Morlans
Peticionario:	INGE S.L.

DATOS DE LA MUESTRA

Muestra Nº:	**11112806-MI**	Fecha de toma:	---
Descripción muestra:	Inalterada de suelo	Fecha de entrada:	28-nov-2011
Localización:	SPC-02 MI-1 (3,00-3,60 m)	Toma de muestra:	Peticionario
Procedencia:	Tramo La Concha - Morlans	Ref. cliente:	SPC-02 MI-1 (3,00-3,60 m)

ENSAYOS REALIZADOS / NORMATIVA

UNE 103100:95 Preparación de muestras para los ensayos de suelos.
UNE 103101:94 Análisis granulométrico de suelos por tamizado.
UNE 103103/4:94 Determinación del límite líquido de un suelo por el método del aparato de casagrande.Determinación del límite plástico de un suelo.
UNE 103300:93 Determinación de la humedad de un suelo mediante secado en estufa.
UNE 103301:94 Determinación de la densidad de un suelo. Método de la balanza hidrostática.
UNE 103204:93 Determinación del contenido de materia orgánica oxidable de un suelo por el método del permanganato potásico.
NLT-114:99 Determinación del contenido de sales solubles de un suelo.

RESULTADOS DE ENSAYOS

Fecha (Inicio/Fin): 28/11/11 20/12/11

Granulométrico

Tamiz UNE	100	80	63	50	40	25	20	12,5	10	5	2	0,40	0,08
% Pasa	100,0	100,0	100,0	100,0	100,0	100,0	100,0	98,9	98,1	94,1	88,0	73,0	10,1

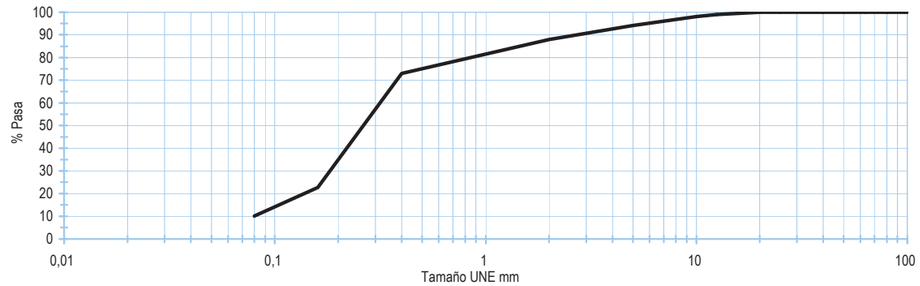

Límites Atterberg		Determinaciones Físicas		Determinaciones Químicas	
Límite Líquido W_L, %		Humedad, %	**17,8**	Cloruros, ppm	**10,89**
Límite Plástico W_P, %		Densidad apar., g/cm^3	**2,03**	Materia orgánica, %	**0,09**
Índice Plasticidad I_P, %	**NP**	Densidad seca, g/cm^3	**1,72**	Sales solubles, %	**0,15**

Clasificación del suelo

Casagrande	Arena mal graduada con limo SP SM

Observaciones:

En Cambre (A Coruña) a 20 de diciembre de 2011

Fdo. Santiago Fernández Blas
JEFE DE ÁREA

GEONOR
C.I.F: B-15797525
Isaac Peral, 27 A - Polígono Espíritu Santo
15650 CAMBRE (A Coruña)
Teléfonos: 981 64 92 33 - Fax: 981 64 92 34

Fdo. Javier Vizoso Guerra
DIRECTOR TÉCNICO

Los resultados obtenidos se refieren únicamente a las muestras sometidas a ensayo.
El presente informe no deberá reproducirse parcialmente, sino en su totalidad, previa autorización por escrito de GEONOR.
ESTUDIOS GEOTECNICOS - GEONOR - SONDEOS GEOTECNICOS Y MINEROS - GEONOR - LABORATORIO ACREDITADO - GEONOR - ESTUDIOS GEOTECNICOS - GEONOR - SONDEOS GEOTECNICOS

Geonor Servicios Técnicos, S.L.
www.geonor.es
PI Espíritu Santo, Calle Isaac Peral, 27A
15650 Cambre. A Coruña
T-981649233 F-981649234
info@geonor.es

Laboratorio acreditado por la Xunta de Galicia en las áreas de ensayo para el control de calidad de la construcción: 15025 GTC 05 B, 15025 GTL 05 B,15025 VSF 05 B

Acta nº: 11112806-MI /01

ACTA DE RESULTADOS DE ENSAYOS. SUELOS: CORTE DIRECTO

DATOS DE LA OBRA

Nº de expediente:	**GEO-11091901**
Obra:	Ensayos de laboratorio Proyecto constructivo del metro de Donostialdea: Tramo La Concha - Morlans
Peticionario:	INGE S.L.

DATOS DE LA MUESTRA

Muestra Nº:	**11112806-MI**	Fecha de toma:	---
Descripción muestra:	Inalterada de suelo	Fecha de entrada:	28-nov-2011
Localización:	SPC-02 MI-1 (3,00-3,60 m)	Toma de muestra:	Peticionario
Procedencia:	Tramo La Concha - Morlans	Ref. cliente:	SPC-02 MI-1 (3,00-3,60 m)

ENSAYOS REALIZADOS / NORMATIVA

UNE 103401:98 Determinación de los parámetros resistentes al esfuerzo cortante de una muestra de suelo en la caja de corte directo.

RESULTADOS DE ENSAYOS

Tipo de ensayo: **CD** Fecha (Inicio/Fin): 28/11/11 20/12/11

Velocidad de desplazamiento, mm/min: 0,08

PROBETA Nº	1	2	3
Humedad inicial, %	14,7	14,7	14,7
Humedad final, %	---	---	---
Densidad aparente, g/cm^3	2,02	2,02	2,02
Tensión Normal, Kp/cm^2	0,5	1,0	2,0
Carga de rotura, Kp	14,71	24,53	43,37
Tensión de rotura, Kp/cm^2	0,75	1,25	2,21

Recta de regresión Y = a + b X	a	0,27
	b	0,97
Coeficiente de regresión	r^2	0,9999
Cohesión, Kp/cm^2		**0,27**
Angulo de rozamiento interno,º		**44,2**

TENSIÓN NORMAL / TENSIÓN TANGENCIAL

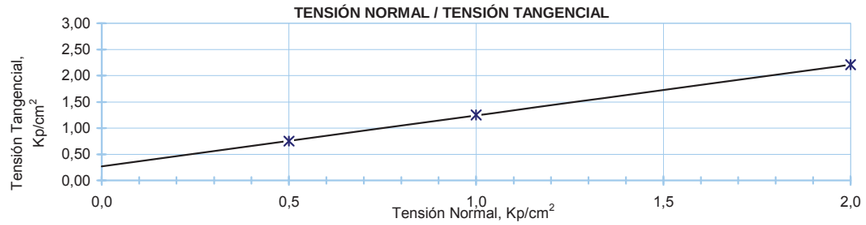

TENSIÓN DE ROTURA-DEFORMACIÓN

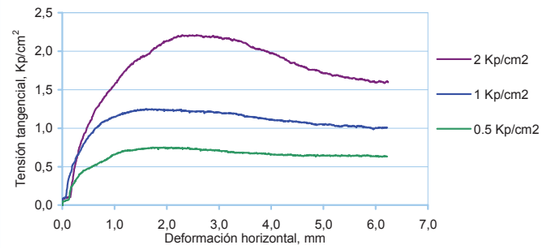

DEFORMACION HORIZONTAL-VERTICAL

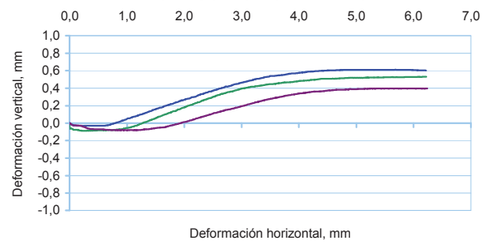

Observaciones:

En Cambre (A Coruña) a 20 de diciembre de 2011

Fdo. Santiago Fernández Blas
JEFE DE ÁREA

GEONOR
C.I.F: B-15797525
Isaac Peral, 27 A - Polígono Espíritu Santo
15650 CAMBRE (A Coruña)
Teléfonos: 981 64 92 33 - Fax: 981 64 92 34

Fdo. Javier Vizoso Guerra
DIRECTOR TÉCNICO

Los resultados obtenidos se refieren únicamente a las muestras sometidas a ensayo.
El presente informe no deberá reproducirse parcialmente, sino en su totalidad, previa autorización por escrito de GEONOR.
ESTUDIOS GEOTECNICOS - GEONOR - SONDEOS GEOTECNICOS Y MINEROS - GEONOR - LABORATORIO ACREDITADO - GEONOR - ESTUDIOS GEOTECNICOS - GEONOR - SONDEOS GEOTECNICOS

GEONOR

Geonor Servicios Técnicos, S.L.
www.geonor.es

PI Espíritu Santo, Calle Isaac Peral, 27A
15650 Cambre. A Coruña
T-981649233 F-981649234
info@geonor.es

Laboratorio acreditado por la Xunta de Galicia en las áreas de ensayo para el control de calidad de la construcción: 15025 GTC 05 B, 15025 GTL 05 B,15025 VSF 05 B

Acta nº: 11110901-MI /01

ACTA DE RESULTADOS DE ENSAYOS. SUELOS: IDENTIFICACIÓN

DATOS DE LA OBRA

Nº de expediente: **GEO-11091901**
Obra: Ensayos de laboratorio Proyecto constructivo del metro de Donostialdea: Tramo La Concha - Morlans
Peticionario: INGE S.L.

DATOS DE LA MUESTRA

Muestra Nº:	**11110901-MI**	Fecha de toma:	---
Descripción muestra:	Inalterada de suelo	Fecha de entrada:	9-nov-2011
Localización:	SPC-03 MI-1 (3,00-3,60 m)	Toma de muestra:	Peticionario
Procedencia:	Tramo La Concha - Morlans	Ref. cliente:	SPC-03 MI-1 (3,00-3,60 m)

ENSAYOS REALIZADOS / NORMATIVA

UNE 103100:95 Preparación de muestras para los ensayos de suelos.
UNE 103101:94 Análisis granulométrico de suelos por tamizado.
UNE 103103/4:94 Determinación del límite líquido de un suelo por el método del aparato de casagrande.Determinación del límite plástico de un suelo.
UNE 103300:93 Determinación de la humedad de un suelo mediante secado en estufa.
UNE 103301:94 Determinación de la densidad de un suelo. Método de la balanza hidrostática.
UNE 103202:95 Determinación cualitativa del contenido en sulfatos.
UNE 83962:08 Durabilidad del hormigón. Suelos agresivos. Determinación del grado de acidez Baumann-Gully.
UNE 83963:08 Durabilidad del hormigón. Suelos agresivos. Determinación del contenido en ión sulfato.

RESULTADOS DE ENSAYOS

Fecha (Inicio/Fin): 09/11/11 30/11/11

Granulométrico

Tamiz UNE	100	80	63	50	40	25	20	12,5	10	5	2	0,40	0,08
% Pasa	100,0	100,0	100,0	100,0	100,0	100,0	100,0	100,0	100,0	100,0	99,9	89,3	18,6

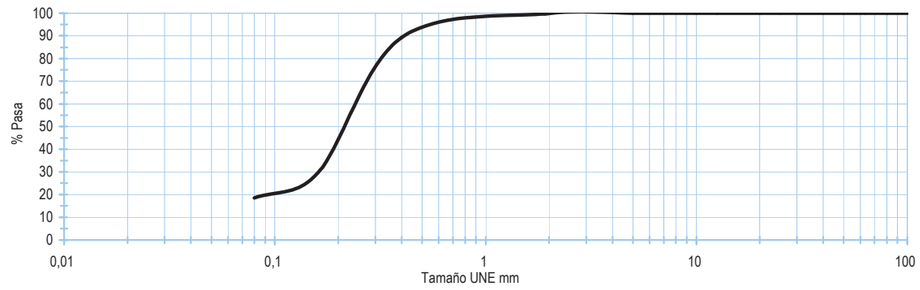

Límites Atterberg		Determinaciones Físicas		Agresividad EHE	
Límite Líquido W_L, %		Humedad, %	**14,6**	Sulfatos solubles, mg/Kg	**Negativo**
Límite Plástico W_P, %		Densidad apar., g/cm^3	**2,03**	Acidez Baumann-Gully, ml/Kg	**23**
Índice Plasticidad I_P, %	**NP**	Densidad seca, g/cm^3	**1,77**	Agresividad EHE	**No agresivo**

Clasificación del suelo

Casagrande	Arena limosa SM

Observaciones:

En Cambre (A Coruña) a 30 de noviembre de 2011

Fdo. Santiago Fernández Blas
JEFE DE AREA

GEONOR C.I.F.: B-15797533 Isaac Peral, 27 A - Polígono Espíritu Santo 15650 CAMBRE (A Coruña) Teléfonos 981 64 92 32 - Fax: 981 64 92 34

Fdo. Javier Vizoso Guerra
DIRECTOR TÉCNICO

Los resultados obtenidos se refieren únicamente a las muestras sometidas a ensayo.
El presente informe no deberá reproducirse parcialmente, sino en su totalidad, previa autorización por escrito de GEONOR.
ESTUDIOS GEOTECNICOS - GEONOR - SONDEOS GEOTECNICOS Y MINEROS - GEONOR - LABORATORIO ACREDITADO - GEONOR - ESTUDIOS GEOTECNICOS - GEONOR - SONDEOS GEOTECNICOS

GEONOR

Geonor Servicios Técnicos, S.L.
www.geonor.es

PI Espíritu Santo, Calle Isaac Peral, 27A
15650 Cambre. A Coruña
T-981649233 F-981649234
info@geonor.es

Laboratorio acreditado por la Xunta de Galicia en las áreas de ensayo para el control de calidad de la construcción: 15025 GTC 05 B, 15025 GTL 05 B,15025 VSF 05 B

Acta nº: 11110901-MI /02

ACTA DE RESULTADOS DE ENSAYOS. SUELOS: CORTE DIRECTO

DATOS DE LA OBRA

Nº de expediente: **GEO-11091901**
Obra: Ensayos de laboratorio Proyecto constructivo del metro de Donostialdea: Tramo La Concha - Morlans
Peticionario: INGE S.L.

DATOS DE LA MUESTRA

Muestra Nº:	**11110901-MI**	Fecha de toma:	---
Descripción muestra:	Inalterada de suelo	Fecha de entrada:	9-nov-2011
Localización:	SPC-03 MI-1 (3,00-3,60 m)	Toma de muestra:	Peticionario
Procedencia:	Tramo La Concha - Morlans	Ref. cliente:	SPC-03 MI-1 (3,00-3,60 m)

ENSAYOS REALIZADOS / NORMATIVA

UNE 103401:98 Determinación de los parámetros resistentes al esfuerzo cortante de una muestra de suelo en la caja de corte directo.

RESULTADOS DE ENSAYOS

Tipo de ensayo: **CD** Fecha (Inicio/Fin): 09/11/11 14/11/11

Velocidad de desplazamiento, mm/min: 0,08

PROBETA Nº	1	2	3
Humedad inicial, %	19,4	18,1	18,6
Humedad final, %	---	---	---
Densidad aparente, g/cm^3	2,02	2,03	2,02
Tensión Normal, Kp/cm^2	0,5	1,0	2,0
Carga de rotura, Kp	16,85	26,12	46,04
Tensión de rotura, Kp/cm^2	0,86	1,33	2,34

Recta de regresión Y = a + b X	a	0,35
	b	0,99
Coeficiente de regresión	r^2	0,9997
Cohesión, Kp/cm^2		**0,35**
Angulo de rozamiento interno,º		**44,8**

TENSIÓN NORMAL / TENSIÓN TANGENCIAL

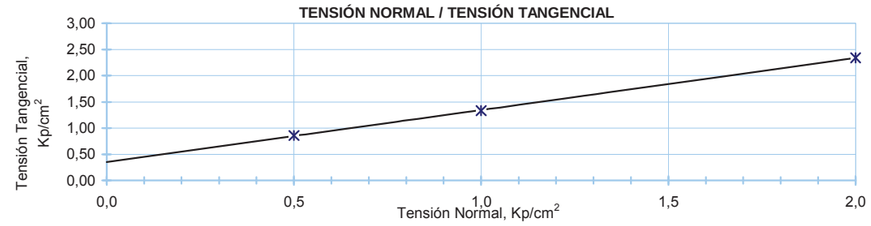

TENSIÓN DE ROTURA-DEFORMACIÓN

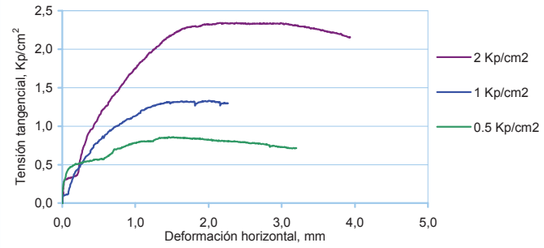

DEFORMACION HORIZONTAL-VERTICAL

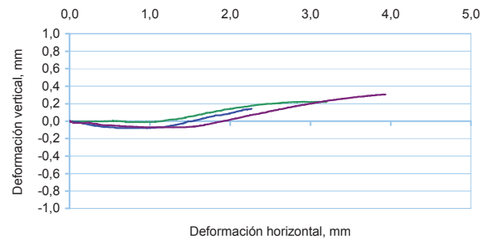

Observaciones:

En Cambre (A Coruña) a 14 de noviembre de 2011

Fdo. Santiago Fernández Blas
JEFE DE AREA

GEONOR C.I.F.: B-15797533 Isaac Peral, 27 A - Polígono Espíritu Santo 15650 CAMBRE (A Coruña) Teléfonos 981 64 92 32 - Fax: 981 64 92 34

Fdo. Javier Vizoso Guerra
DIRECTOR TÉCNICO

Los resultados obtenidos se refieren únicamente a las muestras sometidas a ensayo.
El presente informe no deberá reproducirse parcialmente, sino en su totalidad, previa autorización por escrito de GEONOR.
ESTUDIOS GEOTECNICOS - GEONOR - SONDEOS GEOTECNICOS Y MINEROS - GEONOR - LABORATORIO ACREDITADO - GEONOR - ESTUDIOS GEOTECNICOS - GEONOR - SONDEOS GEOTECNICOS

Geonor Servicios Técnicos, S.L.
www.geonor.es

PI Espíritu Santo, Calle Isaac Peral, 27A
15650 Cambre. A Coruña
T-981649233 F-981649234
info@geonor.es

Laboratorio acreditado por la Xunta de Galicia en las áreas de ensayo para el control de calidad de la construcción: 15025 GTC 05 B, 15025 GTL 05 B,15025 VSF 05 B

Acta nº: 11110902-MI /01

ACTA DE RESULTADOS DE ENSAYOS. SUELOS: IDENTIFICACIÓN

DATOS DE LA OBRA

Nº de expediente:	**GEO-11091901**
Obra:	Ensayos de laboratorio Proyecto constructivo del metro de Donostialdea: Tramo La Concha - Morlans
Peticionario:	INGE S.L.

DATOS DE LA MUESTRA

Muestra Nº:	**11110902-MI**	Fecha de toma:	---
Descripción muestra:	Inalterada de suelo	Fecha de entrada:	9-nov-2011
Localización:	SPC-03 MI-2 (6,00-6,60 m)	Toma de muestra:	Peticionario
Procedencia:	Tramo La Concha - Morlans	Ref. cliente:	SPC-03 MI-2 (6,00-6,60 m)

ENSAYOS REALIZADOS / NORMATIVA

UNE 103100:95 Preparación de muestras para los ensayos de suelos.
UNE 103101:94 Análisis granulométrico de suelos por tamizado.
UNE 103103/4:94 Determinación del límite líquido de un suelo por el método del aparato de casagrande.Determinación del límite plástico de un suelo.
UNE 103300:93 Determinación de la humedad de un suelo mediante secado en estufa.
UNE 103301:94 Determinación de la densidad de un suelo. Método de la balanza hidrostática.
UNE 83963:08 Durabilidad del hormigón. Suelos agresivos. Determinación del contenido en ión sulfato.
UNE 103204:93 Determinación del contenido de materia orgánica oxidable de un suelo por el método del permanganato potásico.

RESULTADOS DE ENSAYOS

Fecha (Inicio/Fin): 09/11/11 30/11/11

Granulométrico

Tamiz UNE	100	80	63	50	40	25	20	12,5	10	5	2	0,40	0,08
% Pasa	100,0	100,0	100,0	100,0	100,0	100,0	100,0	100,0	100,0	100,0	100,0	94,3	7,3

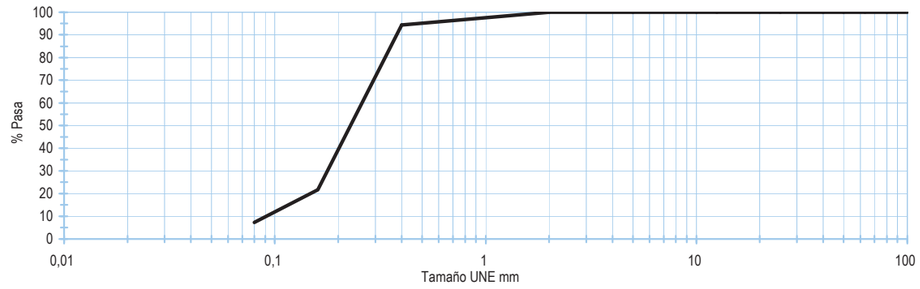

Límites Atterberg		Determinaciones Físicas		Determinaciones Químicas	
Límite Líquido W_L, %		Humedad, %	**28,1**	Sulfatos solubles, mg/Kg	**186**
Límite Plástico W_P, %		Densidad apar., g/cm^3	**1,82**	Materia orgánica, %	**0,08**
Índice Plasticidad I_P, %	**NP**	Densidad seca, g/cm^3	**1,42**		

Clasificación del suelo

Casagrande	Arena mal graduada con limo SP SM

Observaciones:

En Cambre (A Coruña) a 30 de noviembre de 2011

Fdo. Santiago Fernández Blas
JEFE DE AREA

GEONOR
C.I.F.: B-15797525
Isaac Peral, 27 A - Polígono Espíritu Santo
15650 CAMBRE (A Coruña)
Teléfonos: 981 64 92 33 - Fax: 981 64 92 34

Fdo. Javier Vizoso Guerra
DIRECTOR TÉCNICO

Los resultados obtenidos se refieren únicamente a las muestras sometidas a ensayo.
El presente informe no deberá reproducirse parcialmente, sino en su totalidad, previa autorización por escrito de GEONOR.
ESTUDIOS GEOTECNICOS - GEONOR - SONDEOS GEOTECNICOS Y MINEROS - GEONOR - LABORATORIO ACREDITADO - GEONOR - ESTUDIOS GEOTECNICOS - GEONOR - SONDEOS GEOTECNICOS

Geonor Servicios Técnicos, S.L.
www.geonor.es

PI Espíritu Santo, Calle Isaac Peral, 27A
15650 Cambre. A Coruña
T-981649233 F-981649234
info@geonor.es

Laboratorio acreditado por la Xunta de Galicia en las áreas de ensayo para el control de calidad de la construcción: 15025 GTC 05 B, 15025 GTL 05 B,15025 VSF 05 B

Acta nº: 11110902-MI /02

ACTA DE RESULTADOS DE ENSAYOS. SUELOS: COMPRESIÓN TRIAXIAL

DATOS DE LA OBRA

Nº de expediente:	**GEO-11091901**
Obra:	Ensayos de laboratorio Proyecto constructivo del metro de Donostialdea: Tramo La Concha - Morlans
Peticionario:	INGE S.L.

DATOS DE LA MUESTRA

Muestra Nº:	**11110902-MI**	Fecha de toma:	---
Descripción muestra:	Inalterada de suelo	Fecha de entrada:	9-nov-2011
Localización:	SPC-03 MI-2 (6,00-6,60 m)	Toma de muestra:	Peticionario
Procedencia:	Tramo La Concha - Morlans		

ENSAYOS REALIZADOS / NORMATIVA

UNE 103402:98 Determinación de los parámetros resistentes de una muestra de suelo en el equipo triaxial.

RESULTADOS DE ENSAYOS

Fecha (Inicio/Fin): 09/11/11 30/11/11

Tipo de ensayo: Consolidado, con drenaje y con medida del cambio de volumen (CD).
Procedimiento de saturación: Por incremento de la presión externa y de la contrapresión.

PROBETA Nº	1	2	3
Humedad inicial, %	24,5	22,3	23,8
Humedad final, %	28,2	26,8	28,6
Densidad húmeda, g/cm^3	1,82	1,81	1,81
Densidad seca, g/cm^3	1,46	1,48	1,46
Presión de confinamiento, Kg/cm^2	0,50	1,50	3,00

Cohesión, Kp/cm^2	C	**---**
	C'	**0,11**
Angulo de rozamiento interno,º	ϕ	**---**
	ϕ'	**30,2**

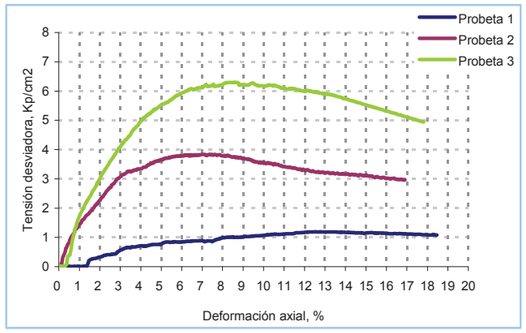

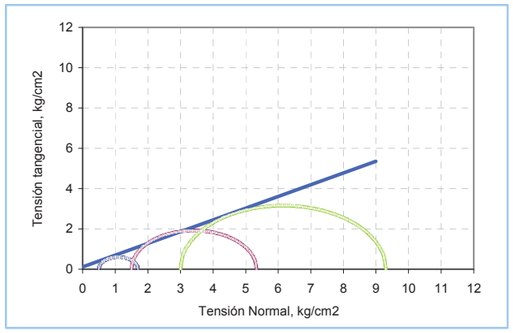

Observaciones:

En Cambre (A Coruña) a 30 de noviembre de 2011

Fdo. Santiago Fernández Blas
JEFE DE AREA

GEONOR
C.I.F.: B-15797525
Isaac Peral, 27 A - Polígono Espíritu Santo
15650 CAMBRE (A Coruña)
Teléfonos: 981 64 92 33 - Fax: 981 64 92 34

Fdo. Javier Vizoso Guerra
DIRECTOR TÉCNICO

Los resultados obtenidos se refieren únicamente a las muestras sometidas a ensayo.
El presente informe no deberá reproducirse parcialmente, sino en su totalidad, previa autorización por escrito de GEONOR.
ESTUDIOS GEOTECNICOS - GEONOR - SONDEOS GEOTECNICOS Y MINEROS - GEONOR - LABORATORIO ACREDITADO - GEONOR - ESTUDIOS GEOTECNICOS - GEONOR - SONDEOS GEOTECNICOS

GEONOR

Geonor Servicios Técnicos, S.L.
www.geonor.es

Pl Espíritu Santo, Calle Isaac Peral, 27A
15650 Cambre. A Coruña
T-981649233 F-981649234
info@geonor.es

Laboratorio acreditado por la Xunta de Galicia en las áreas de ensayo para el control de calidad de la construcción: 15025 GTC 05 B, 15025 GTL 05 B,15025 VSF 05 B

Acta nº: 11110906-MI /01

ACTA DE RESULTADOS DE ENSAYOS. SUELOS: IDENTIFICACIÓN

DATOS DE LA OBRA

Nº de expediente: **GEO-11091901**
Obra: Ensayos de laboratorio Proyecto constructivo del metro de Donostialdea: Tramo La Concha - Morlans
Peticionario: INGE S.L.

DATOS DE LA MUESTRA

Muestra Nº:	**11110906-MI**	Fecha de toma:	---
Descripción muestra:	Inalterada de suelo	Fecha de entrada:	9-nov-2011
Localización:	SPC-04 MI-1 (3,20-3,80 m)	Toma de muestra:	Peticionario
Procedencia:	Tramo La Concha - Morlans	Ref. cliente:	SPC-04 MI-1 (3,20-3,80 m)

ENSAYOS REALIZADOS / NORMATIVA

UNE 103100:95 Preparación de muestras para los ensayos de suelos.
UNE 103101:94 Análisis granulométrico de suelos por tamizado.
UNE 103103/4:94 Determinación del límite líquido de un suelo por el método del aparato de casagrande.Determinación del límite plástico de un suelo.
UNE 103300:93 Determinación de la humedad de un suelo mediante secado en estufa.
UNE 103301:94 Determinación de la densidad de un suelo. Método de la balanza hidrostática.

RESULTADOS DE ENSAYOS

Fecha (Inicio/Fin): 09/11/11 30/11/11

Granulométrico

Tamiz UNE	100	80	63	50	40	25	20	12,5	10	5	2	0,40	0,08
% Pasa	100,0	100,0	100,0	100,0	100,0	100,0	100,0	100,0	100,0	100,0	100,0	93,8	10,9

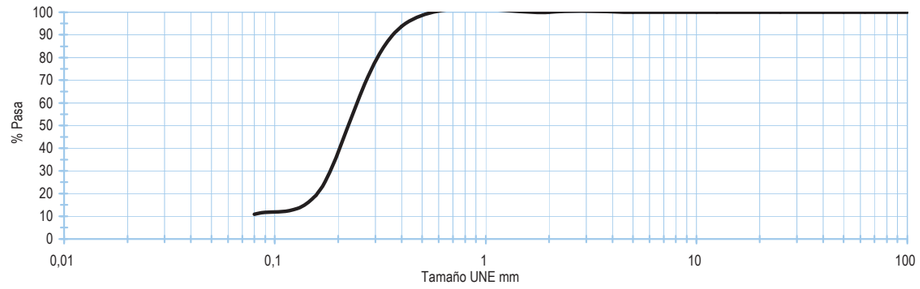

Límites Atterberg		Determinaciones Físicas		Agresividad EHE	
Límite Líquido W_L, %		Humedad, %	**23,2**	Sulfatos solubles, mg/Kg	**---**
Límite Plástico W_P, %		Densidad apar., g/cm^3	**1,85**	Acidez Baumann-Gully, ml/Kg	**---**
Índice Plasticidad I_P, %	**NP**	Densidad seca, g/cm^3	**1,50**	Agresividad EHE	**---**

Clasificación del suelo

Casagrande — **Arena mal graduada con limo SP SM**

Observaciones:

En Cambre (A Coruña) a 30 de noviembre de 2011

Fdo. Santiago Fernández Blas
JEFE DE ÁREA

GEONOR
C.I.F: B-15797535
Ixoan Parel, 27 A - Polígono Espíritu Santo
15650 CAMBRE (A Coruña)
Teléfonos 981 64 92 33 - Fax: 981 64 92 34

Fdo. Javier Vizoso Guerra
DIRECTOR TÉCNICO

Los resultados obtenidos se refieren únicamente a las muestras sometidas a ensayo.
El presente informe no deberá reproducirse parcialmente, sino en su totalidad, previa autorización por escrito de GEONOR.
ESTUDIOS GEOTECNICOS - GEONOR - SONDEOS GEOTECNICOS Y MINEROS - GEONOR - LABORATORIO ACREDITADO - GEONOR - ESTUDIOS GEOTECNICOS - GEONOR - SONDEOS GEOTECNICOS

GEONOR

Geonor Servicios Técnicos, S.L.
www.geonor.es

Pl Espíritu Santo, Calle Isaac Peral, 27A
15650 Cambre. A Coruña
T-981649233 F-981649234
info@geonor.es

Laboratorio acreditado por la Xunta de Galicia en las áreas de ensayo para el control de calidad de la construcción: 15025 GTC 05 B, 15025 GTL 05 B,15025 VSF 05 B

Acta nº: 11110906-MI /02

ACTA DE RESULTADOS DE ENSAYOS. SUELOS: CORTE DIRECTO

DATOS DE LA OBRA

Nº de expediente: **GEO-11091901**
Obra: Ensayos de laboratorio Proyecto constructivo del metro de Donostialdea: Tramo La Concha - Morlans
Peticionario: INGE S.L.

DATOS DE LA MUESTRA

Muestra Nº:	**11110906-MI**	Fecha de toma:	---
Descripción muestra:	Inalterada de suelo	Fecha de entrada:	9-nov-2011
Localización:	SPC-04 MI-1 (3,20-3,80 m)	Toma de muestra:	Peticionario
Procedencia:	Tramo La Concha - Morlans	Ref. cliente:	SPC-04 MI-1 (3,20-3,80 m)

ENSAYOS REALIZADOS / NORMATIVA

UNE 103401:98 Determinación de los parámetros resistentes al esfuerzo cortante de una muestra de suelo en la caja de corte directo.

RESULTADOS DE ENSAYOS

Tipo de ensayo: **UU** Fecha (Inicio/Fin): 14/11/11 15/11/11

Velocidad de desplazamiento, mm/min: 0,80

PROBETA Nº	1	2	3
Humedad inicial, %	21,2	21,2	23,3
Humedad final, %	---	---	---
Densidad aparente, g/cm^3	1,96	1,95	1,96
Tensión Normal, Kp/cm^2	0,5	1,0	2,0
Carga de rotura, Kp	20,70	27,67	44,86
Tensión de rotura, Kp/cm^2	1,05	1,41	2,28

Recta de regresión Y = a + b X	a	0,62
	b	0,83
Coeficiente de regresión	r^2	0,9976
Cohesión, Kp/cm^2		**0,62**
Angulo de rozamiento interno,º		**39,6**

TENSIÓN NORMAL / TENSIÓN TANGENCIAL

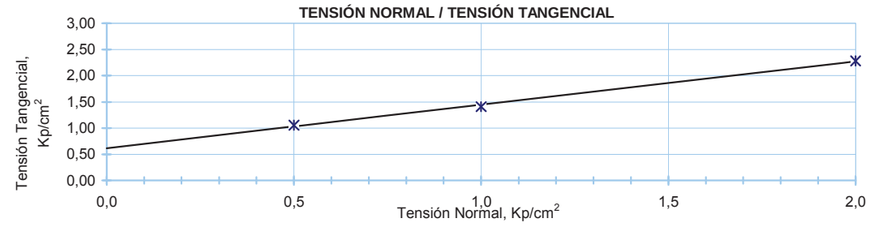

TENSIÓN DE ROTURA-DEFORMACIÓN

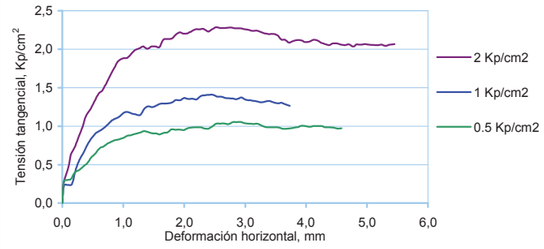

DEFORMACION HORIZONTAL-VERTICAL

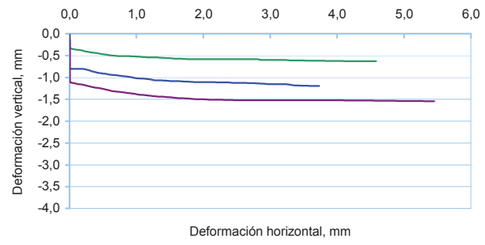

Observaciones:

En Cambre (A Coruña) a 15 de noviembre de 2011

Fdo. Santiago Fernández Blas
JEFE DE ÁREA

GEONOR
C.I.F: B-15797535
Ixoan Parel, 27 A - Polígono Espíritu Santo
15650 CAMBRE (A Coruña)
Teléfonos 981 64 92 33 - Fax: 981 64 92 34

Fdo. Javier Vizoso Guerra
DIRECTOR TÉCNICO

Los resultados obtenidos se refieren únicamente a las muestras sometidas a ensayo.
El presente informe no deberá reproducirse parcialmente, sino en su totalidad, previa autorización por escrito de GEONOR.
ESTUDIOS GEOTECNICOS - GEONOR - SONDEOS GEOTECNICOS Y MINEROS - GEONOR - LABORATORIO ACREDITADO - GEONOR - ESTUDIOS GEOTECNICOS - GEONOR - SONDEOS GEOTECNICOS

GEONOR

Geonor Servicios Técnicos, S.L.
www.geonor.es

PI Espíritu Santo, Calle Isaac Peral, 27A
15650 Cambre. A Coruña
T-981649233 F-981649234
info@geonor.es

Laboratorio acreditado por la Xunta de Galicia en las áreas de ensayo para el control de calidad de la construcción: 15025 GTC 05 B, 15025 GTL 05 B,15025 VSF 05 B

Acta nº: 11110907-MI /01

ACTA DE RESULTADOS DE ENSAYOS. SUELOS: IDENTIFICACIÓN

DATOS DE LA OBRA

Nº de expediente: **GEO-11091901**
Obra: Ensayos de laboratorio Proyecto constructivo del metro de Donostialdea: Tramo La Concha - Morlans
Peticionario: INGE S.L.

DATOS DE LA MUESTRA

Muestra Nº:	**11110907-MI**	Fecha de toma:	---
Descripción muestra:	Inalterada de suelo	Fecha de entrada:	9-nov-2011
Localización:	SPC-04 MI-2 (6,20-6,80 m)	Toma de muestra:	Peticionario
Procedencia:	Tramo La Concha - Morlans	Ref. cliente:	SPC-04 MI-2 (6,20-6,80 m)

ENSAYOS REALIZADOS / NORMATIVA

UNE 103100:95 Preparación de muestras para los ensayos de suelos.
UNE 103101:94 Análisis granulométrico de suelos por tamizado.
UNE 103103/4:94 Determinación del límite líquido de un suelo por el método del aparato de casagrande.Determinación del límite plástico de un suelo.
UNE 103300:93 Determinación de la humedad de un suelo mediante secado en estufa.
UNE 103301:94 Determinación de la densidad de un suelo. Método de la balanza hidrostática.
UNE 103202:95 Determinación cualitativa del contenido en sulfatos.
UNE 83962:08 Durabilidad del hormigón. Suelos agresivos. Determinación del grado de acidez Baumann-Gully.
UNE 83963:08 Durabilidad del hormigón. Suelos agresivos. Determinación del contenido en ión sulfato.

RESULTADOS DE ENSAYOS

Fecha (Inicio/Fin): 09/11/11 30/11/11

Granulométrico

Tamiz UNE	100	80	63	50	40	25	20	12,5	10	5	2	0,40	0,08
% Pasa	100,0	100,0	100,0	100,0	100,0	100,0	100,0	100,0	100,0	100,0	100,0	88,2	5,9

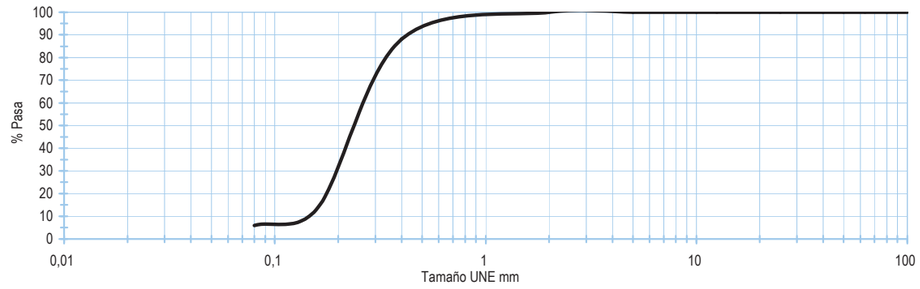

Límites Atterberg		Determinaciones Físicas		Agresividad EHE	
Límite Líquido W_L, %		Humedad, %	**22,4**	Sulfatos solubles, mg/Kg	**215**
Límite Plástico W_P, %		Densidad apar., g/cm^3	**1,90**	Acidez Baumann-Gully, ml/Kg	**18**
Índice Plasticidad I_P, %	**NP**	Densidad seca, g/cm^3	**1,56**	Agresividad EHE	**No agresivo**

Clasificación del suelo

Casagrande — **Arena mal graduada con limo SP SM**

Observaciones:

En Cambre (A Coruña) a 30 de noviembre de 2011

Fdo. Santiago Fernández Blas
JEFE DE AREA

GEONOR C.I.F.: B-15797533 Isaac Peral, 27 A - Polígono Espíritu Santo 15650 CAMBRE (A Coruña) Teléfonos 981 64 92 33 - Fax: 981 64 92 34

Fdo. Javier Vizoso Guerra
DIRECTOR TÉCNICO

Los resultados obtenidos se refieren únicamente a las muestras sometidas a ensayo.
El presente informe no deberá reproducirse parcialmente, sino en su totalidad, previa autorización por escrito de GEONOR.
ESTUDIOS GEOTECNICOS - GEONOR - SONDEOS GEOTECNICOS Y MINEROS - GEONOR - LABORATORIO ACREDITADO - GEONOR - ESTUDIOS GEOTECNICOS - GEONOR - SONDEOS GEOTECNICOS

GEONOR

Geonor Servicios Técnicos, S.L.
www.geonor.es

PI Espíritu Santo, Calle Isaac Peral, 27A
15650 Cambre. A Coruña
T-981649233 F-981649234
info@geonor.es

Laboratorio acreditado por la Xunta de Galicia en las áreas de ensayo para el control de calidad de la construcción: 15025 GTC 05 B, 15025 GTL 05 B,15025 VSF 05 B

Acta nº: 11110907-MI /02

ACTA DE RESULTADOS DE ENSAYOS. SUELOS: CORTE DIRECTO

DATOS DE LA OBRA

Nº de expediente: **GEO-11091901**
Obra: Ensayos de laboratorio Proyecto constructivo del metro de Donostialdea: Tramo La Concha - Morlans
Peticionario: INGE S.L.

DATOS DE LA MUESTRA

Muestra Nº:	**11110907-MI**	Fecha de toma:	---
Descripción muestra:	Inalterada de suelo	Fecha de entrada:	9-nov-2011
Localización:	SPC-04 MI-2 (6,20-6,80 m)	Toma de muestra:	Peticionario
Procedencia:	Tramo La Concha - Morlans	Ref. cliente:	SPC-04 MI-2 (6,20-6,80 m)

ENSAYOS REALIZADOS / NORMATIVA

UNE 103401:98 Determinación de los parámetros resistentes al esfuerzo cortante de una muestra de suelo en la caja de corte directo.

RESULTADOS DE ENSAYOS

Tipo de ensayo: **CD** Fecha (Inicio/Fin): 15/11/11 18/11/11

Velocidad de desplazamiento, mm/min: 0,08

PROBETA Nº	1	2	3
Humedad inicial, %	19,6	18,1	18,1
Humedad final, %	---	---	---
Densidad aparente, g/cm^3	1,98	2,00	2,00
Tensión Normal, Kp/cm^2	0,5	1,0	2,0
Carga de rotura, Kp	17,47	31,15	46,23
Tensión de rotura, Kp/cm^2	0,89	1,59	2,35

Recta de regresión Y = a + b X	a	0,51
	b	0,95
Coeficiente de regresión	r^2	0,9739
Cohesión, Kp/cm^2		**0,51**
Angulo de rozamiento interno,º		**43,4**

TENSIÓN NORMAL / TENSIÓN TANGENCIAL

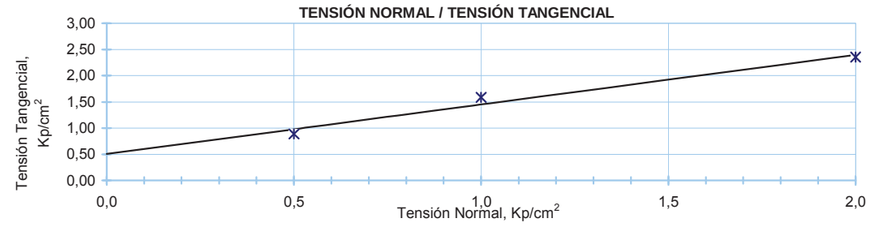

TENSIÓN DE ROTURA-DEFORMACIÓN

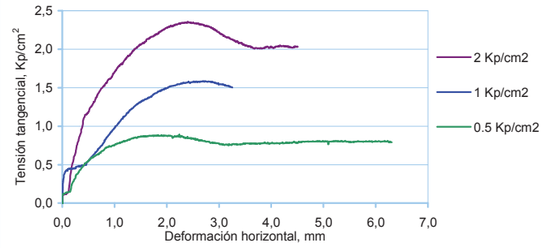

DEFORMACION HORIZONTAL-VERTICAL

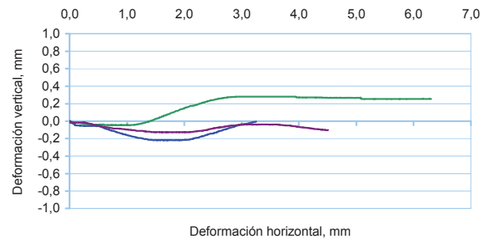

Observaciones:

En Cambre (A Coruña) a 18 de noviembre de 2011

Fdo. Santiago Fernández Blas
JEFE DE AREA

GEONOR C.I.F.: B-15797533 Isaac Peral, 27 A - Polígono Espíritu Santo 15650 CAMBRE (A Coruña) Teléfonos 981 64 92 33 - Fax: 981 64 92 34

Fdo. Javier Vizoso Guerra
DIRECTOR TÉCNICO

Los resultados obtenidos se refieren únicamente a las muestras sometidas a ensayo.
El presente informe no deberá reproducirse parcialmente, sino en su totalidad, previa autorización por escrito de GEONOR.
ESTUDIOS GEOTECNICOS - GEONOR - SONDEOS GEOTECNICOS Y MINEROS - GEONOR - LABORATORIO ACREDITADO - GEONOR - ESTUDIOS GEOTECNICOS - GEONOR - SONDEOS GEOTECNICOS

GEONOR

Geonor Servicios Técnicos, S.L.
www.geonor.es

Pl Espíritu Santo, Calle Isaac Peral, 27A
15650 Cambre. A Coruña
T-981649233 F-981649234
info@geonor.es

Laboratorio acreditado por la Xunta de Galicia en las áreas de ensayo para el control de calidad de la construcción: 15025 GTC 05 B, 15025 GTL 05 B,15025 VSF 05 B

Acta nº: 11110908-MI /01

ACTA DE RESULTADOS DE ENSAYOS. SUELOS: IDENTIFICACIÓN

DATOS DE LA OBRA

Nº de expediente: **GEO-11091901**
Obra: Ensayos de laboratorio Proyecto constructivo del metro de Donostialdea: Tramo La Concha - Morlans
Peticionario: INGE S.L.

DATOS DE LA MUESTRA

Muestra Nº:	**11110908-MI**	Fecha de toma:	---
Descripción muestra:	Inalterada de suelo	Fecha de entrada:	9-nov-2011
Localización:	SPC-04 MI-3 (8,80-9,40 m)	Toma de muestra:	Peticionario
Procedencia:	Tramo La Concha - Morlans	Ref. cliente:	SPC-04 MI-3 (8,80-9,40 m)

ENSAYOS REALIZADOS / NORMATIVA

UNE 103100:95 Preparación de muestras para los ensayos de suelos.
UNE 103101:94 Análisis granulométrico de suelos por tamizado.
UNE 103103/4:94 Determinación del límite líquido de un suelo por el método del aparato de casagrande.Determinación del límite plástico de un suelo.
UNE 103300:93 Determinación de la humedad de un suelo mediante secado en estufa.
UNE 103301:94 Determinación de la densidad de un suelo. Método de la balanza hidrostática.
UNE 103204:93 Determinación del contenido de materia orgánica oxidable de un suelo por el método del permanganato potásico.

RESULTADOS DE ENSAYOS

Fecha (Inicio/Fin): 09/11/11 30/11/11

Granulométrico

Tamiz UNE	100	80	63	50	40	25	20	12,5	10	5	2	0,40	0,08
% Pasa	100,0	100,0	100,0	100,0	100,0	100,0	100,0	100,0	100,0	100,0	100,0	95,0	4,2

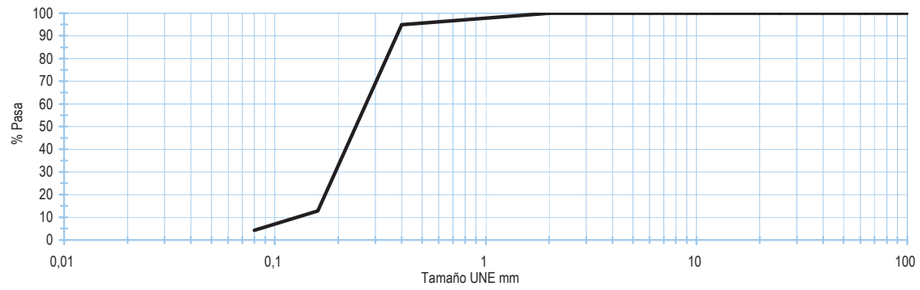

Límites Atterberg		Determinaciones Físicas		Determinaciones Químicas	
Límite Líquido W_L, %		Humedad, %	**23,7**	Cloruros, ppm	**7,76**
Límite Plástico W_P, %		Densidad apar., g/cm^3	**1,81**	Materia orgánica, %	**0,08**
Índice Plasticidad I_P, %	**NP**	Densidad seca, g/cm^3	**1,46**		

Clasificación del suelo

Casagrande	Arena mal graduada SP

Observaciones:

En Cambre (A Coruña) a 30 de noviembre de 2011

Fdo. Santiago Fernández Blas
JEFE DE AREA

GEONOR C.I.F: B-15797533 Isaac Peral, 27 A - Polígono Espíritu Santo 15650 CAMBRE (A Coruña) Teléfonos 981 64 92 33 - Fax: 981 64 92 34

Fdo. Javier Vizoso Guerra
DIRECTOR TÉCNICO

Los resultados obtenidos se refieren únicamente a las muestras sometidas a ensayo.
El presente informe no deberá reproducirse parcialmente, sino en su totalidad, previa autorización por escrito de GEONOR.
ESTUDIOS GEOTECNICOS - GEONOR - SONDEOS GEOTECNICOS Y MINEROS - GEONOR - LABORATORIO ACREDITADO - GEONOR - ESTUDIOS GEOTECNICOS - GEONOR - SONDEOS GEOTECNICOS

GEONOR

Geonor Servicios Técnicos, S.L.
www.geonor.es

Pl Espíritu Santo, Calle Isaac Peral, 27A
15650 Cambre. A Coruña
T-981649233 F-981649234
info@geonor.es

Laboratorio acreditado por la Xunta de Galicia en las áreas de ensayo para el control de calidad de la construcción: 15025 GTC 05 B, 15025 GTL 05 B,15025 VSF 05 B

Acta nº: 11110908-MI /02

ACTA DE RESULTADOS DE ENSAYOS. SUELOS: CORTE DIRECTO

DATOS DE LA OBRA

Nº de expediente: **GEO-11091901**
Obra: Ensayos de laboratorio Proyecto constructivo del metro de Donostialdea: Tramo La Concha - Morlans
Peticionario: INGE S.L.

DATOS DE LA MUESTRA

Muestra Nº:	**11110908-MI**	Fecha de toma:	---
Descripción muestra:	Inalterada de suelo	Fecha de entrada:	9-nov-2011
Localización:	SPC-04 MI-3 (8,80-9,40 m)	Toma de muestra:	Peticionario
Procedencia:	Tramo La Concha - Morlans	Ref. cliente:	SPC-04 MI-3 (8,80-9,40 m)

ENSAYOS REALIZADOS / NORMATIVA

UNE 103401:98 Determinación de los parámetros resistentes al esfuerzo cortante de una muestra de suelo en la caja de corte directo.

RESULTADOS DE ENSAYOS

Tipo de ensayo: **CD** Fecha (Inicio/Fin): 18/11/11 22/11/11

Velocidad de desplazamiento, mm/min: 0,08

PROBETA Nº	1	2	3
Humedad inicial, %	23,3	23,1	23,8
Humedad final, %	---	---	---
Densidad aparente, g/cm^3	1,87	1,88	1,88
Tensión Normal, Kp/cm^2	0,5	1,0	2,0
Carga de rotura, Kp	20,43	31,99	46,24
Tensión de rotura, Kp/cm^2	1,04	1,63	2,35

Recta de regresión Y = a + b X	a	0,68
	b	0,85
Coeficiente de regresión	r^2	0,9832
Cohesión, Kp/cm^2		**0,68**
Angulo de rozamiento interno,º		**40,5**

TENSIÓN NORMAL / TENSIÓN TANGENCIAL

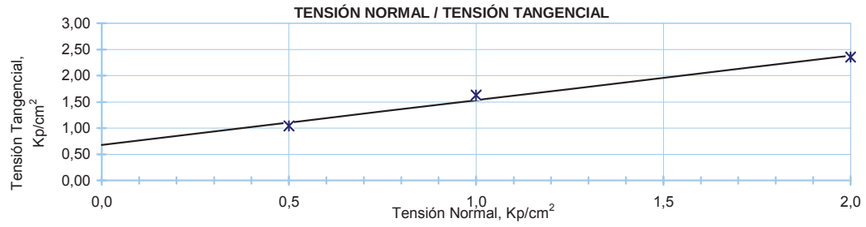

TENSIÓN DE ROTURA-DEFORMACIÓN

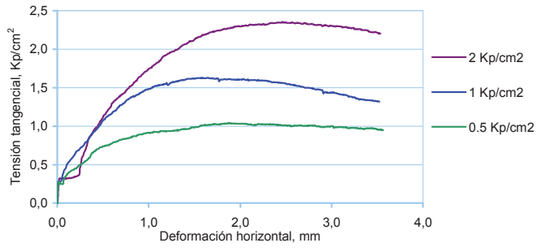

DEFORMACION HORIZONTAL-VERTICAL

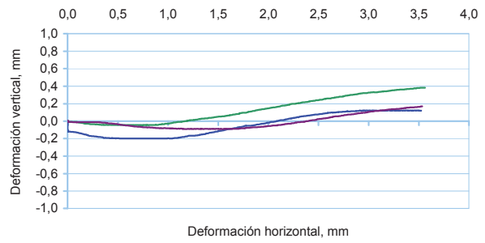

Observaciones:

En Cambre (A Coruña) a 22 de noviembre de 2011

Fdo. Santiago Fernández Blas
JEFE DE AREA

GEONOR C.I.F: B-15797533 Isaac Peral, 27 A - Polígono Espíritu Santo 15650 CAMBRE (A Coruña) Teléfonos 981 64 92 33 - Fax: 981 64 92 34

Fdo. Javier Vizoso Guerra
DIRECTOR TÉCNICO

Los resultados obtenidos se refieren únicamente a las muestras sometidas a ensayo.
El presente informe no deberá reproducirse parcialmente, sino en su totalidad, previa autorización por escrito de GEONOR.
ESTUDIOS GEOTECNICOS - GEONOR - SONDEOS GEOTECNICOS Y MINEROS - GEONOR - LABORATORIO ACREDITADO - GEONOR - ESTUDIOS GEOTECNICOS - GEONOR - SONDEOS GEOTECNICOS

GEONOR

Geonor Servicios Técnicos, S.L.
www.geonor.es

PI Espíritu Santo, Calle Isaac Peral, 27A
15650 Cambre. A Coruña
T-981649233 F-981649234
info@geonor.es

Laboratorio acreditado por la Xunta de Galicia en las áreas de ensayo para el control de calidad de la construcción: 15025 GTC 05 B, 15025 GTL 05 B,15025 VSF 05 B

Acta nº: 11110912-MI /01

ACTA DE RESULTADOS DE ENSAYOS. SUELOS: IDENTIFICACIÓN

DATOS DE LA OBRA

Nº de expediente: **GEO-11091901**
Obra: Ensayos de laboratorio Proyecto constructivo del metro de Donostialdea: Tramo La Concha - Morlans
Peticionario: INGE S.L.

DATOS DE LA MUESTRA

Muestra Nº:	**11110912-MI**	Fecha de toma:	---
Descripción muestra:	Inalterada de suelo	Fecha de entrada:	9-nov-2011
Localización:	SPC-05 MI-1 (9,30-9,90 m)	Toma de muestra:	Peticionario
Procedencia:	Tramo La Concha - Morlans	Ref. cliente:	SPC-05 MI-1 (9,30-9,90 m)

ENSAYOS REALIZADOS / NORMATIVA

UNE 103100:95 Preparación de muestras para los ensayos de suelos.
UNE 103101:94 Análisis granulométrico de suelos por tamizado.
UNE 103103/4:94 Determinación del límite líquido de un suelo por el método del aparato de casagrande.Determinación del límite plástico de un suelo.
UNE 103300:93 Determinación de la humedad de un suelo mediante secado en estufa.
UNE 103301:94 Determinación de la densidad de un suelo. Método de la balanza hidrostática.
UNE 103202:95 Determinación cualitativa del contenido en sulfatos.
UNE 83962:08 Durabilidad del hormigón. Suelos agresivos. Determinación del grado de acidez Baumann-Gully.
UNE 83963:08 Durabilidad del hormigón. Suelos agresivos. Determinación del contenido en ión sulfato.

RESULTADOS DE ENSAYOS

Fecha (Inicio/Fin): 09/11/11 30/11/11

Granulométrico

Tamiz UNE	100	80	63	50	40	25	20	12,5	10	5	2	0,40	0,08
% Pasa	100,0	100,0	100,0	100,0	100,0	100,0	100,0	100,0	100,0	99,6	99,0	82,5	19,3

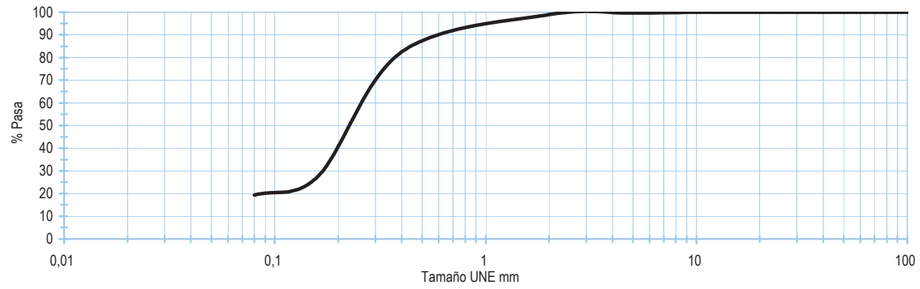

Límites Atterberg		Determinaciones Físicas		Agresividad EHE	
Límite Líquido W_L, %		Humedad, %	**26,4**	Sulfatos solubles, mg/Kg	**296**
Límite Plástico W_P, %		Densidad apar., g/cm^3	**1,93**	Acidez Baumann-Gully, ml/Kg	**43**
Índice Plasticidad I_P, %	**NP**	Densidad seca, g/cm^3	**1,53**	Agresividad EHE	**No agresivo**
				Materia orgánica, %	**0,12**

Clasificación del suelo

Casagrande	Arena limosa SM

Observaciones:

En Cambre (A Coruña) a 30 de noviembre de 2011

Fdo. Santiago Fernández Blas
JEFE DE AREA

GEONOR C.I.F.: B-15797533 Isaac Peral, 27 A - Polígono Espíritu Santo 15650 CAMBRE (A Coruña) Teléfonos 981 64 92 33 - Fax: 981 64 92 34

Fdo. Javier Vizoso Guerra
DIRECTOR TÉCNICO

Los resultados obtenidos se refieren únicamente a las muestras sometidas a ensayo.
El presente informe no deberá reproducirse parcialmente, sino en su totalidad, previa autorización por escrito de GEONOR.

ESTUDIOS GEOTECNICOS - GEONOR - SONDEOS GEOTECNICOS Y MINEROS - GEONOR - LABORATORIO ACREDITADO - GEONOR - ESTUDIOS GEOTECNICOS - GEONOR - SONDEOS GEOTECNICOS

GEONOR

Geonor Servicios Técnicos, S.L.
www.geonor.es

PI Espíritu Santo, Calle Isaac Peral, 27A
15650 Cambre. A Coruña
T-981649233 F-981649234
info@geonor.es

Laboratorio acreditado por la Xunta de Galicia en las áreas de ensayo para el control de calidad de la construcción: 15025 GTC 05 B, 15025 GTL 05 B,15025 VSF 05 B

Acta nº: 11110912-MI /02

ACTA DE RESULTADOS DE ENSAYOS. SUELOS: CORTE DIRECTO

DATOS DE LA OBRA

Nº de expediente: **GEO-11091901**
Obra: Ensayos de laboratorio Proyecto constructivo del metro de Donostialdea: Tramo La Concha - Morlans
Peticionario: INGE S.L.

DATOS DE LA MUESTRA

Muestra Nº:	**11110912-MI**	Fecha de toma:	---
Descripción muestra:	Inalterada de suelo	Fecha de entrada:	9-nov-2011
Localización:	SPC-05 MI-1 (9,30-9,90 m)	Toma de muestra:	Peticionario
Procedencia:	Tramo La Concha - Morlans	Ref. cliente:	SPC-05 MI-1 (9,30-9,90 m)

ENSAYOS REALIZADOS / NORMATIVA

UNE 103401:98 Determinación de los parámetros resistentes al esfuerzo cortante de una muestra de suelo en la caja de corte directo.

RESULTADOS DE ENSAYOS

Tipo de ensayo: **CD** Fecha (Inicio/Fin): 22/11/11 24/11/11

Velocidad de desplazamiento, mm/min: 0,08

PROBETA Nº	1	2	3
Humedad inicial, %	24,3	24,3	24,4
Humedad final, %	---	---	---
Densidad aparente, g/cm^3	1,91	1,91	1,91
Tensión Normal, Kp/cm^2	0,5	1,0	2,0
Carga de rotura, Kp	17,09	30,03	45,61
Tensión de rotura, Kp/cm^2	0,87	1,53	2,32

Recta de regresión Y = a + b X	a	0,47
	b	0,94
Coeficiente de regresión	r^2	0,9814
Cohesión, Kp/cm^2		**0,47**
Angulo de rozamiento interno,º		**43,3**

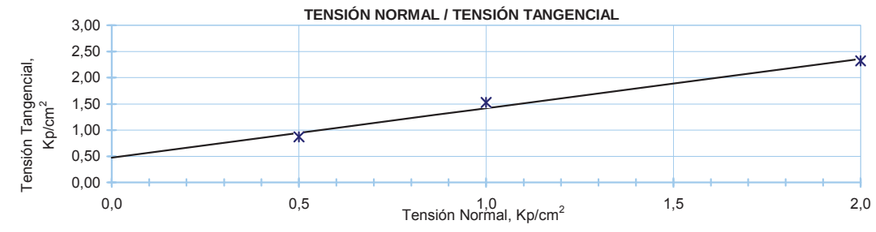

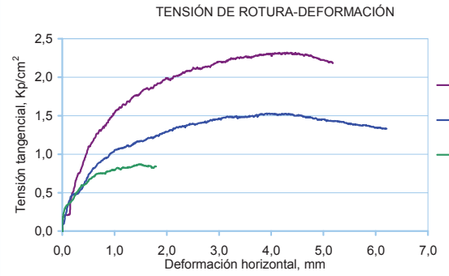

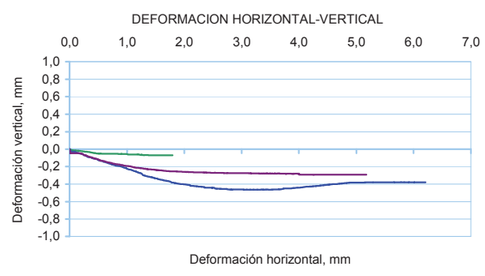

Observaciones:

En Cambre (A Coruña) a 24 de noviembre de 2011

Fdo. Santiago Fernández Blas
JEFE DE AREA

GEONOR C.I.F.: B-15797533 Isaac Peral, 27 A - Polígono Espíritu Santo 15650 CAMBRE (A Coruña) Teléfonos 981 64 92 33 - Fax: 981 64 92 34

Fdo. Javier Vizoso Guerra
DIRECTOR TÉCNICO

Los resultados obtenidos se refieren únicamente a las muestras sometidas a ensayo.
El presente informe no deberá reproducirse parcialmente, sino en su totalidad, previa autorización por escrito de GEONOR.

ESTUDIOS GEOTECNICOS - GEONOR - SONDEOS GEOTECNICOS Y MINEROS - GEONOR - LABORATORIO ACREDITADO - GEONOR - ESTUDIOS GEOTECNICOS - GEONOR - SONDEOS GEOTECNICOS

GEONOR

Geonor Servicios Técnicos, S.L.
www.geonor.es

Pl Espíritu Santo, Calle Isaac Peral, 27A
15650 Cambre. A Coruña
T-981649233 F-981649234
info@geonor.es

Laboratorio acreditado por la Xunta de Galicia en las áreas de ensayo para el control de calidad de la construcción: 15025 GTC 05 B, 15025 GTL 05 B,15025 VSF 05 B

Acta nº: 11110913-SU /01

ACTA DE RESULTADOS DE ENSAYOS. SUELOS: IDENTIFICACIÓN

DATOS DE LA OBRA

Nº de expediente:	**GEO-11091901**
Obra:	Ensayos de laboratorio Proyecto constructivo del metro de Donostialdea: Tramo La Concha - Morlans
Peticionario:	INGE S.L.

DATOS DE LA MUESTRA

Muestra Nº:	**11110913-SU**	Fecha de toma:	---
Descripción muestra:	Alterada de suelo	Fecha de entrada:	9-nov-2011
Localización:	SPC-05 SPT-1 (9,90-10,50 m)	Toma de muestra:	Peticionario
Procedencia:	Tramo La Concha - Morlans	Ref. cliente:	SPC-05 SPT-1 (9,90-10,50 m)

ENSAYOS REALIZADOS / NORMATIVA

UNE 103100:95 Preparación de muestras para los ensayos de suelos.
UNE 103101:94 Análisis granulométrico de suelos por tamizado.
UNE 103103/4:94 Determinación del límite líquido de un suelo por el método del aparato de casagrande.Determinación del límite plástico de un suelo.

RESULTADOS DE ENSAYOS

Fecha (Inicio/Fin): 09/11/11 14/11/11

Granulométrico

Tamiz UNE	100	80	63	50	40	25	20	12,5	10	5	2	0,40	0,08
% Pasa	100,0	100,0	100,0	100,0	100,0	100,0	100,0	100,0	100,0	100,0	99,7	70,8	9,9

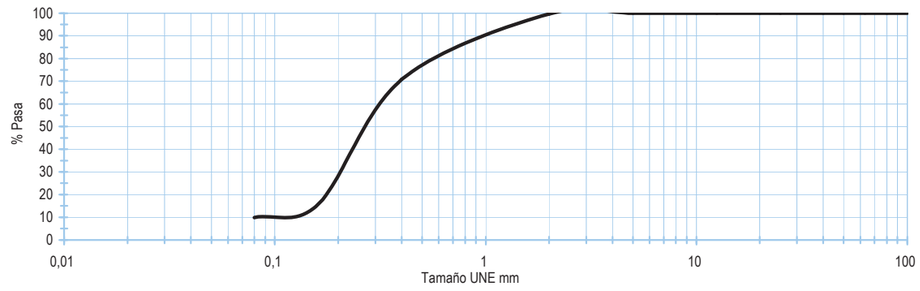

Límites Atterberg		Determinaciones Físicas		Agresividad EHE	
Límite Líquido W_L, %		Humedad, %	---	Sulfatos solubles, mg/Kg	---
Límite Plástico W_P, %		Densidad apar., g/cm^3	---	Acidez Baumann-Gully, ml/Kg	---
Índice Plasticidad I_P, %	**NP**	Densidad seca, g/cm^3	---	Agresividad EHE	---

Clasificación del suelo

Casagrande	Arena bien graduada con limo SW SM

Observaciones:

En Cambre (A Coruña) a 14 de noviembre de 2011

Fdo. Santiago Fernández Blas
JEFE DE AREA

GEONOR
C.I.F: B-15797533
Isaac Peral, 27 A - Polígono Espíritu Santo
15650 CAMBRE (A Coruña)
Teléfonos: 981 64 92 32 - Fax: 981 64 92 34

Fdo. Javier Vizoso Guerra
DIRECTOR TÉCNICO

Los resultados obtenidos se refieren únicamente a las muestras sometidas a ensayo.
El presente informe no deberá reproducirse parcialmente, sino en su totalidad, previa autorización por escrito de GEONOR.

ESTUDIOS GEOTECNICOS - GEONOR - SONDEOS GEOTECNICOS Y MINEROS - GEONOR - LABORATORIO ACREDITADO - GEONOR - ESTUDIOS GEOTECNICOS - GEONOR - SONDEOS GEOTECNICOS

GEONOR

Geonor Servicios Técnicos, S.L.
www.geonor.es

Pl Espíritu Santo, Calle Isaac Peral, 27A
15650 Cambre. A Coruña
T-981649233 F-981649234
info@geonor.es

Laboratorio acreditado por la Xunta de Galicia en las áreas de ensayo para el control de calidad de la construcción: 15025 GTC 05 B, 15025 GTL 05 B,15025 VSF 05 B

Acta nº: 11121901-MI /01

ACTA DE RESULTADOS DE ENSAYOS. SUELOS: IDENTIFICACIÓN

DATOS DE LA OBRA

Nº de expediente:	**GEO-11091901**
Obra:	Ensayos de laboratorio Proyecto constructivo del metro de Donostialdea: Tramo La Concha - Morlans
Peticionario:	INGE S.L.

DATOS DE LA MUESTRA

Muestra Nº:	**11121901-MI**	Fecha de toma:	---
Descripción muestra:	Inalterada de suelo	Fecha de entrada:	19-dic-2011
Localización:	SPC-12 MI-1 (3,25-3,85 m)	Toma de muestra:	Peticionario
Procedencia:	Tramo La Concha - Morlans	Ref. cliente:	SPC-12 MI-1 (3,25-3,85 m)

ENSAYOS REALIZADOS / NORMATIVA

UNE 103100:95 Preparación de muestras para los ensayos de suelos.
UNE 103101:94 Análisis granulométrico de suelos por tamizado.
UNE 103103/4:94 Determinación del límite líquido de un suelo por el método del aparato de casagrande.Determinación del límite plástico de un suelo.
UNE 103300:93 Determinación de la humedad de un suelo mediante secado en estufa.
UNE 103301:94 Determinación de la densidad de un suelo. Método de la balanza hidrostática.
UNE 103202:95 Determinación cualitativa del contenido en sulfatos.
UNE 83962:08 Durabilidad del hormigón. Suelos agresivos. Determinación del grado de acidez Baumann-Gully.
UNE 83963:08 Durabilidad del hormigón. Suelos agresivos. Determinación del contenido en ión sulfato.

RESULTADOS DE ENSAYOS

Fecha (Inicio/Fin): 19/12/11 16/01/12

Granulométrico

Tamiz UNE	100	80	63	50	40	25	20	12,5	10	5	2	0,40	0,08
% Pasa	100,0	100,0	100,0	100,0	100,0	100,0	100,0	100,0	100,0	100,0	100,0	68,6	12,5

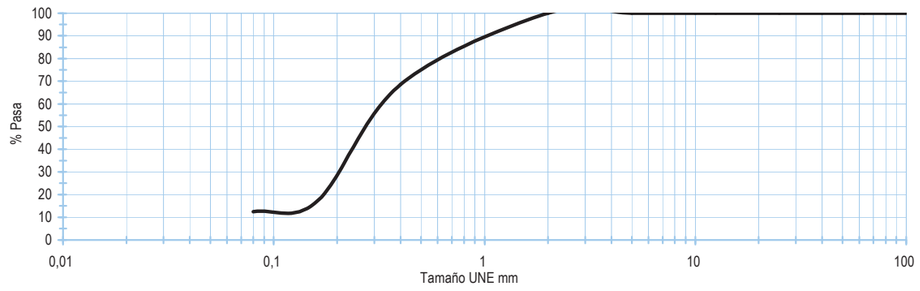

Límites Atterberg		Determinaciones Físicas		Agresividad EHE	
Límite Líquido W_L, %		Humedad, %	**15,8**	Sulfatos solubles, mg/Kg	**Negativo**
Límite Plástico W_P, %		Densidad apar., g/cm^3	**2,13**	Acidez Baumann-Gully, ml/Kg	**29**
Índice Plasticidad I_P, %	**NP**	Densidad seca, g/cm^3	**1,84**	Agresividad EHE	**No agresivo**
				Materia orgánica, %	**0,08**

Clasificación del suelo

Casagrande	Arena limosa SM

Observaciones:

En Cambre (A Coruña) a 16 de enero de 2012

Fdo. Santiago Fernández Blas
JEFE DE AREA

GEONOR
C.I.F: B-15797533
Isaac Peral, 27 A - Polígono Espíritu Santo
15650 CAMBRE (A Coruña)
Teléfonos: 981 64 92 32 - Fax: 981 64 92 34

Fdo. Javier Vizoso Guerra
DIRECTOR TÉCNICO

Los resultados obtenidos se refieren únicamente a las muestras sometidas a ensayo.
El presente informe no deberá reproducirse parcialmente, sino en su totalidad, previa autorización por escrito de GEONOR.

ESTUDIOS GEOTECNICOS - GEONOR - SONDEOS GEOTECNICOS Y MINEROS - GEONOR - LABORATORIO ACREDITADO - GEONOR - ESTUDIOS GEOTECNICOS - GEONOR - SONDEOS GEOTECNICOS

GEONOR

Geonor Servicios Técnicos, S.L.
www.geonor.es

Pl Espíritu Santo, Calle Isaac Peral, 27A
15650 Cambre. A Coruña
T-981649233 F-981649234
info@geonor.es

Laboratorio acreditado por la Xunta de Galicia en las áreas de ensayo para el control de calidad de la construcción: 15025 GTC 05 B, 15025 GTL 05 B,15025 VSF 05 B

Acta nº: 11121901-MI /02

ACTA DE RESULTADOS DE ENSAYOS. SUELOS: COMPRESIÓN SIMPLE

DATOS DE LA OBRA

Nº de expediente:	**GEO-11091901**
Obra:	Ensayos de laboratorio Proyecto constructivo del metro de Donostialdea: Tramo La Concha - Morlans
Peticionario:	INGE S.L.

DATOS DE LA MUESTRA

Muestra Nº:	**11121901-MI**	Fecha de toma:	---
Descripción muestra:	Inalterada de suelo	Fecha de entrada:	19-dic-2011
Localización:	SPC-12 MI-1 (3,25-3,85 m)	Toma de muestra:	Peticionario
Procedencia:	Tramo La Concha - Morlans	Ref. cliente:	SPC-12 MI-1 (3,25-3,85 m)

ENSAYOS REALIZADOS / NORMATIVA

UNE 103400:93 Ensayo de rotura a compresión simple en probetas de suelo.

RESULTADOS DE ENSAYOS

Fecha (Inicio/Fin): 19/12/11 21/12/11

Velocidad de ensayo (mm/min): 1,08

DATOS PROBETA	
Diámetro, cm	7,26
Sección, cm^2	41,40
Altura, cm	13,41
Volumen, cm^3	555,13
Peso, g	1182,5
Humedad, %	15,8
Densidad seca, g/cm^3	1,84
Densidad húmeda, g/cm^3	2,13

Carga de rotura, Kg
5,0
Tensión de rotura, kg/cm^2
0,12

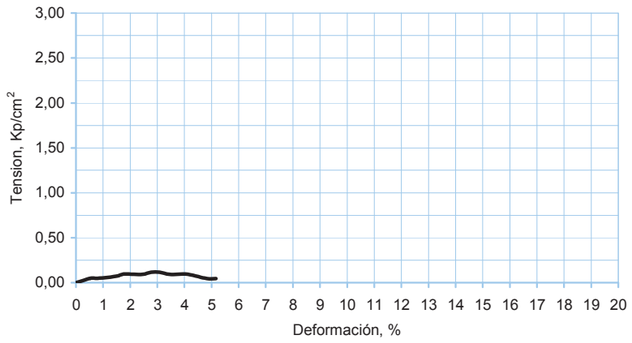

FOTO ROTURA



Observaciones:

En Cambre (A Coruña) a 21 de diciembre de 2011

Fdo. Santiago Fernández Blas
JEFE DE ÁREA

GEONOR
C.I.F.: B-15797525
Isaac Peral, 27 A - Polígono Espíritu Santo
15650 CAMBRE (A Coruña)
Teléfonos: 981 64 92 33 - Fax: 981 64 92 34

Fdo. Javier Vizoso Guerra
DIRECTOR TÉCNICO

Los resultados obtenidos se refieren únicamente a las muestras sometidas a ensayo.
El presente informe no deberá reproducirse parcialmente, sino en su totalidad, previa autorización por escrito de GEONOR.
ESTUDIOS GEOTECNICOS - GEONOR - SONDEOS GEOTECNICOS Y MINEROS - GEONOR - LABORATORIO ACREDITADO - GEONOR - ESTUDIOS GEOTECNICOS - GEONOR - SONDEOS GEOTECNICOS

GEONOR

Geonor Servicios Técnicos, S.L.
www.geonor.es

Pl Espíritu Santo, Calle Isaac Peral, 27A
15650 Cambre. A Coruña
T-981649233 F-981649234
info@geonor.es

Laboratorio acreditado por la Xunta de Galicia en las áreas de ensayo para el control de calidad de la construcción: 15025 GTC 05 B, 15025 GTL 05 B,15025 VSF 05 B

Acta nº: 11121905-MI /01

ACTA DE RESULTADOS DE ENSAYOS. SUELOS: IDENTIFICACIÓN

DATOS DE LA OBRA

Nº de expediente:	**GEO-11091901**
Obra:	Ensayos de laboratorio Proyecto constructivo del metro de Donostialdea: Tramo La Concha - Morlans
Peticionario:	INGE S.L.

DATOS DE LA MUESTRA

Muestra Nº:	**11121905-MI**	Fecha de toma:	---
Descripción muestra:	Inalterada de suelo	Fecha de entrada:	19-dic-2011
Localización:	SPC-13 MI-1 (4,00-4,60 m)	Toma de muestra:	Peticionario
Procedencia:	Tramo La Concha - Morlans	Ref. cliente:	SPC-13 MI-1 (4,00-4,60 m)

ENSAYOS REALIZADOS / NORMATIVA

UNE 103100:95 Preparación de muestras para los ensayos de suelos.
UNE 103101:94 Análisis granulométrico de suelos por tamizado.
UNE 103103/4:94 Determinación del límite líquido de un suelo por el método del aparato de casagrande.Determinación del límite plástico de un suelo.
UNE 103300:93 Determinación de la humedad de un suelo mediante secado en estufa.
UNE 103301:94 Determinación de la densidad de un suelo. Método de la balanza hidrostática.
UNE 103202:95 Determinación cualitativa del contenido en sulfatos.
UNE 83962:08 Durabilidad del hormigón. Suelos agresivos. Determinación del grado de acidez Baumann-Gully.
UNE 83963:08 Durabilidad del hormigón. Suelos agresivos. Determinación del contenido en ión sulfato.

RESULTADOS DE ENSAYOS

Fecha (Inicio/Fin): 19/12/11 16/01/12

Granulométrico

Tamiz UNE	100	80	63	50	40	25	20	12,5	10	5	2	0,40	0,08
% Pasa	100,0	100,0	100,0	100,0	100,0	100,0	100,0	100,0	100,0	100,0	100,0	53,0	1,5

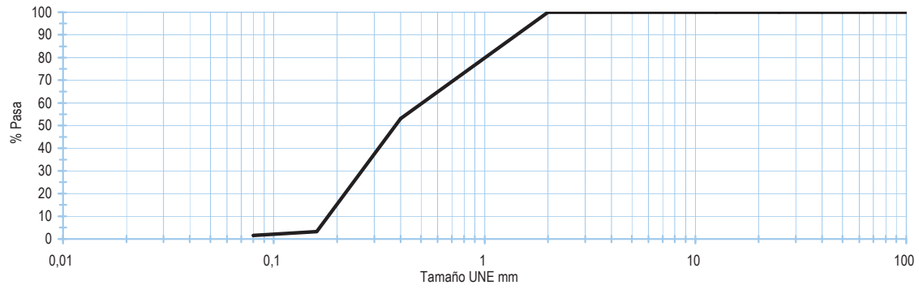

Límites Atterberg		Determinaciones Físicas		Agresividad EHE	
Límite Líquido W_L, %		Humedad, %	**4,0**	Sulfatos solubles, mg/Kg	**Negativo**
Límite Plástico W_P, %		Densidad apar., g/cm^3	**1,38**	Acidez Baumann-Gully, ml/Kg	**5**
Índice Plasticidad I_P, %	**NP**	Densidad seca, g/cm^3	**1,33**	Agresividad EHE	**No agresivo**

Clasificación del suelo

Casagrande	Arena mal graduada SP

Observaciones:

En Cambre (A Coruña) a 16 de enero de 2012

Fdo. Santiago Fernández Blas
JEFE DE ÁREA

GEONOR
C.I.F.: B-15797525
Isaac Peral, 27 A - Polígono Espíritu Santo
15650 CAMBRE (A Coruña)
Teléfonos: 981 64 92 33 - Fax: 981 64 92 34

Fdo. Javier Vizoso Guerra
DIRECTOR TÉCNICO

Los resultados obtenidos se refieren únicamente a las muestras sometidas a ensayo.
El presente informe no deberá reproducirse parcialmente, sino en su totalidad, previa autorización por escrito de GEONOR.
ESTUDIOS GEOTECNICOS - GEONOR - SONDEOS GEOTECNICOS Y MINEROS - GEONOR - LABORATORIO ACREDITADO - GEONOR - ESTUDIOS GEOTECNICOS - GEONOR - SONDEOS GEOTECNICOS

GEONOR

Geonor Servicios Técnicos, S.L.
www.geonor.es

Pl Espíritu Santo, Calle Isaac Peral, 27A
15650 Cambre. A Coruña
T-981649233 F-981649234
info@geonor.es

Laboratorio acreditado por la Xunta de Galicia en las áreas de ensayo para el control de calidad de la construcción: 15025 GTC 05 B, 15025 GTL 05 B,15025 VSF 05 B

Acta nº: 11121905-MI /02

ACTA DE RESULTADOS DE ENSAYOS. SUELOS: CORTE DIRECTO

DATOS DE LA OBRA

Nº de expediente: **GEO-11091901**
Obra: Ensayos de laboratorio Proyecto constructivo del metro de Donostialdea: Tramo La Concha - Morlans
Peticionario: INGE S.L.

DATOS DE LA MUESTRA

Muestra Nº:	**11121905-MI**	Fecha de toma:	---
Descripción muestra:	Inalterada de suelo	Fecha de entrada:	19-dic-2011
Localización:	SPC-13 MI-1 (4,00-4,60 m)	Toma de muestra:	Peticionario
Procedencia:	Tramo La Concha - Morlans	Ref. cliente:	SPC-13 MI-1 (4,00-4,60 m)

ENSAYOS REALIZADOS / NORMATIVA

UNE 103401:98 Determinación de los parámetros resistentes al esfuerzo cortante de una muestra de suelo en la caja de corte directo.

RESULTADOS DE ENSAYOS

Tipo de ensayo: **CU** Fecha (Inicio/Fin): 19/12/11 22/12/11

Velocidad de desplazamiento, mm/min: 0,80

PROBETA Nº	1	2	3
Humedad inicial, %	3,9	3,9	4,0
Humedad final, %	---	---	---
Densidad aparente, g/cm^3	1,35	1,35	1,34
Tensión Normal, Kp/cm^2	0,5	1,0	2,0
Carga de rotura, Kp	16,43	21,72	35,31
Tensión de rotura, Kp/cm^2	0,84	1,11	1,80

Recta de regresión Y = a + b X	a	0,49
	b	0,65
Coeficiente de regresión	r^2	0,9966
Cohesión, Kp/cm^2		**0,49**
Angulo de rozamiento interno,º		**33,0**

TENSIÓN NORMAL / TENSIÓN TANGENCIAL

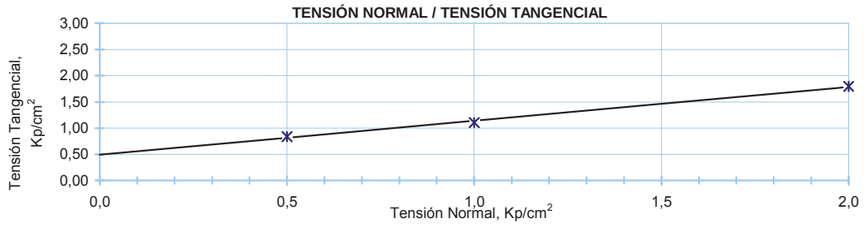

TENSIÓN DE ROTURA-DEFORMACIÓN

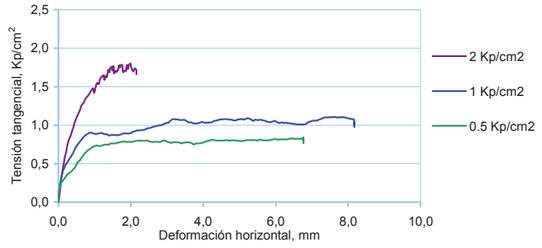

DEFORMACION HORIZONTAL-VERTICAL

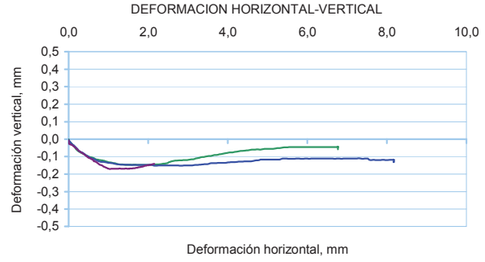

Observaciones:

En Cambre (A Coruña) a 22 de diciembre de 2011

Fdo. Santiago Fernández Blas
JEFE DE ÁREA

GEONOR
C.I.F.: B-15797525
Isaac Peral, 27 A - Polígono Espíritu Santo
15650 CAMBRE (A Coruña)
Teléfonos: 981 64 92 33 - Fax: 981 64 92 34

Fdo. Javier Vizoso Guerra
DIRECTOR TÉCNICO

Los resultados obtenidos se refieren únicamente a las muestras sometidas a ensayo.
El presente informe no deberá reproducirse parcialmente, sino en su totalidad, previa autorización por escrito de GEONOR.

ESTUDIOS GEOTECNICOS - GEONOR - SONDEOS GEOTECNICOS Y MINEROS - GEONOR - LABORATORIO ACREDITADO - GEONOR - ESTUDIOS GEOTECNICOS - GEONOR - SONDEOS GEOTECNICOS

GEONOR

Geonor Servicios Técnicos, S.L.
www.geonor.es

Pl Espíritu Santo, Calle Isaac Peral, 27A
15650 Cambre. A Coruña
T-981649233 F-981649234
info@geonor.es

Laboratorio acreditado por la Xunta de Galicia en las áreas de ensayo para el control de calidad de la construcción: 15025 GTC 05 B, 15025 GTL 05 B,15025 VSF 05 B

Acta nº: 11121906-MI /01

ACTA DE RESULTADOS DE ENSAYOS. SUELOS: IDENTIFICACIÓN

DATOS DE LA OBRA

Nº de expediente: **GEO-11091901**
Obra: Ensayos de laboratorio Proyecto constructivo del metro de Donostialdea: Tramo La Concha - Morlans
Peticionario: INGE S.L.

DATOS DE LA MUESTRA

Muestra Nº:	**11121906-MI**	Fecha de toma:	---
Descripción muestra:	Inalterada de suelo	Fecha de entrada:	19-dic-2011
Localización:	SPC-13 MI-2 (6,00-6,60 m)	Toma de muestra:	Peticionario
Procedencia:	Tramo La Concha - Morlans	Ref. cliente:	SPC-13 MI-2 (6,00-6,60 m)

ENSAYOS REALIZADOS / NORMATIVA

UNE 103100:95 Preparación de muestras para los ensayos de suelos.
UNE 103101:94 Análisis granulométrico de suelos por tamizado.
UNE 103103/4:94 Determinación del límite líquido de un suelo por el método del aparato de casagrande.Determinación del límite plástico de un suelo.
UNE 103300:93 Determinación de la humedad de un suelo mediante secado en estufa.
UNE 103301:94 Determinación de la densidad de un suelo. Método de la balanza hidrostática.

RESULTADOS DE ENSAYOS

Fecha (Inicio/Fin): 19/12/11 16/01/12

Granulométrico

Tamiz UNE	100	80	63	50	40	25	20	12,5	10	5	2	0,40	0,08
% Pasa	100,0	100,0	100,0	100,0	100,0	100,0	100,0	100,0	100,0	100,0	100,0	57,8	2,4

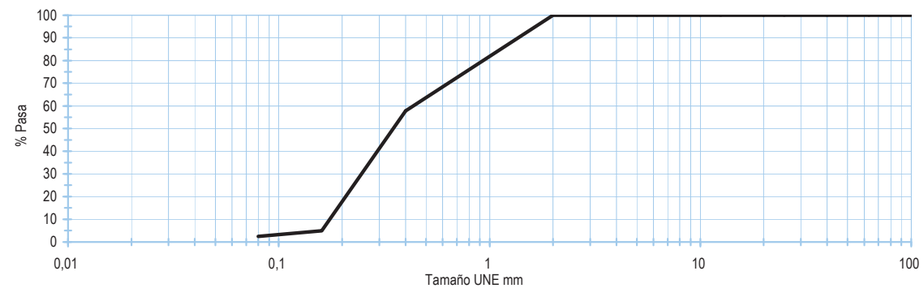

Límites Atterberg		Determinaciones Físicas		Agresividad EHE	
Límite Líquido W_L, %		Humedad, %	**4,1**	Sulfatos solubles, mg/Kg	**---**
Límite Plástico W_P, %		Densidad apar., g/cm^3	**1,43**	Acidez Baumann-Gully, ml/Kg	**---**
Índice Plasticidad I_P, %	**NP**	Densidad seca, g/cm^3	**1,37**	Agresividad EHE	**---**

Clasificación del suelo

Casagrande	Arena mal graduada SP

Observaciones:

En Cambre (A Coruña) a 16 de enero de 2012

Fdo. Santiago Fernández Blas
JEFE DE ÁREA

GEONOR
C.I.F.: B-15797525
Isaac Peral, 27 A - Polígono Espíritu Santo
15650 CAMBRE (A Coruña)
Teléfonos: 981 64 92 33 - Fax: 981 64 92 34

Fdo. Javier Vizoso Guerra
DIRECTOR TÉCNICO

Los resultados obtenidos se refieren únicamente a las muestras sometidas a ensayo.
El presente informe no deberá reproducirse parcialmente, sino en su totalidad, previa autorización por escrito de GEONOR.

ESTUDIOS GEOTECNICOS - GEONOR - SONDEOS GEOTECNICOS Y MINEROS - GEONOR - LABORATORIO ACREDITADO - GEONOR - ESTUDIOS GEOTECNICOS - GEONOR - SONDEOS GEOTECNICOS

GEONOR

Geonor Servicios Técnicos, S.L.
www.geonor.es

Pl Espíritu Santo, Calle Isaac Peral, 27A
15650 Cambre. A Coruña
T-981649233 F-981649234
info@geonor.es

Laboratorio acreditado por la Xunta de Galicia en las áreas de ensayo para el control de calidad de la construcción: 15025 GTC 05 B, 15025 GTL 05 B,15025 VSF 05 B

Acta nº: 11121906-MI /02

ACTA DE RESULTADOS DE ENSAYOS. SUELOS: CORTE DIRECTO

DATOS DE LA OBRA

Nº de expediente: **GEO-11091901**
Obra: Ensayos de laboratorio Proyecto constructivo del metro de Donostialdea: Tramo La Concha - Morlans
Peticionario: INGE S.L.

DATOS DE LA MUESTRA

Muestra Nº:	**11121906-MI**	Fecha de toma:	---
Descripción muestra:	Inalterada de suelo	Fecha de entrada:	19-dic-2011
Localización:	SPC-13 MI-2 (6,00-6,60 m)	Toma de muestra:	Peticionario
Procedencia:	Tramo La Concha - Morlans	Ref. cliente:	SPC-13 MI-2 (6,00-6,60 m)

ENSAYOS REALIZADOS / NORMATIVA

UNE 103401:98 Determinación de los parámetros resistentes al esfuerzo cortante de una muestra de suelo en la caja de corte directo.

RESULTADOS DE ENSAYOS

Tipo de ensayo: **CD** Fecha (Inicio/Fin): 19/12/11 22/12/11

Velocidad de desplazamiento, mm/min: 0,08

PROBETA Nº	1	2	3
Humedad inicial, %	4,2	4,1	4,2
Humedad final, %	---	---	---
Densidad aparente, g/cm^3	1,43	1,42	1,42
Tensión Normal, Kp/cm^2	0,5	1,0	2,0
Carga de rotura, Kp	17,14	23,24	37,88
Tensión de rotura, Kp/cm^2	0,87	1,18	1,93

Recta de regresión Y = a + b X	a	0,55
	b	0,68
Coeficiente de regresión	r^2	0,9933
Cohesión, Kp/cm^2		**0,55**
Angulo de rozamiento interno,º		**34,3**

TENSIÓN NORMAL / TENSIÓN TANGENCIAL

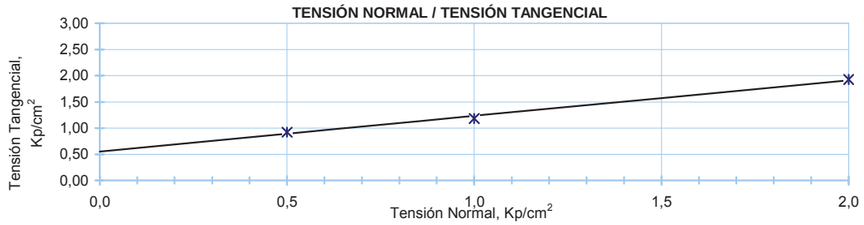

TENSIÓN DE ROTURA-DEFORMACIÓN

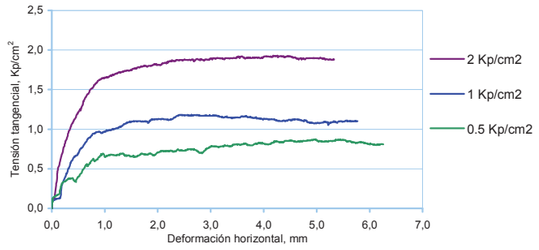

DEFORMACION HORIZONTAL-VERTICAL

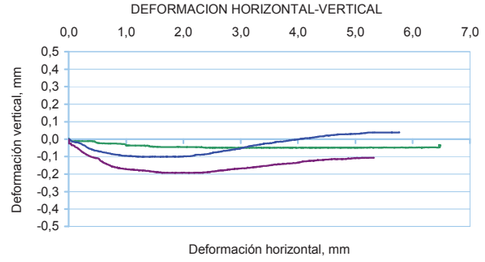

Observaciones:

En Cambre (A Coruña) a 22 de diciembre de 2011

Fdo. Santiago Fernández Blas
JEFE DE ÁREA

GEONOR
C.I.F.: B-15797533
Isaac Peral, 27 A - Polígono Espíritu Santo
15650 CAMBRE (A Coruña)
Teléfonos: 981 64 92 33 - Fax: 981 64 92 34

Fdo. Javier Vizoso Guerra
DIRECTOR TÉCNICO

Los resultados obtenidos se refieren únicamente a las muestras sometidas a ensayo.
El presente informe no deberá reproducirse parcialmente, sino en su totalidad, previa autorización por escrito de GEONOR.

ESTUDIOS GEOTECNICOS - GEONOR - SONDEOS GEOTECNICOS Y MINEROS - GEONOR - LABORATORIO ACREDITADO - GEONOR - ESTUDIOS GEOTECNICOS - GEONOR - SONDEOS GEOTECNICOS

GEONOR

Geonor Servicios Técnicos, S.L.
www.geonor.es

Pl Espíritu Santo, Calle Isaac Peral, 27A
15650 Cambre. A Coruña
T-981649233 F-981649234
info@geonor.es

Laboratorio acreditado por la Xunta de Galicia en las áreas de ensayo para el control de calidad de la construcción: 15025 GTC 05 B, 15025 GTL 05 B,15025 VSF 05 B

Acta nº: 11121910-MI /01

ACTA DE RESULTADOS DE ENSAYOS. SUELOS: IDENTIFICACIÓN

DATOS DE LA OBRA

Nº de expediente: **GEO-11091901**
Obra: Ensayos de laboratorio Proyecto constructivo del metro de Donostialdea: Tramo La Concha - Morlans
Peticionario: INGE S.L.

DATOS DE LA MUESTRA

Muestra Nº:	**11121910-MI**	Fecha de toma:	---
Descripción muestra:	Inalterada de suelo	Fecha de entrada:	19-dic-2011
Localización:	SPC-14 MI-1 (3,00-3,60 m)	Toma de muestra:	Peticionario
Procedencia:	Tramo La Concha - Morlans	Ref. cliente:	SPC-14 MI-1 (3,00-3,60 m)

ENSAYOS REALIZADOS / NORMATIVA

UNE 103100:95 Preparación de muestras para los ensayos de suelos.
UNE 103101:94 Análisis granulométrico de suelos por tamizado.
UNE 103103/4:94 Determinación del límite líquido de un suelo por el método del aparato de casagrande.Determinación del límite plástico de un suelo.
UNE 103300:93 Determinación de la humedad de un suelo mediante secado en estufa.
UNE 103301:94 Determinación de la densidad de un suelo. Método de la balanza hidrostática.

RESULTADOS DE ENSAYOS

Fecha (Inicio/Fin): 19/12/11 16/01/12

Granulométrico

Tamiz UNE	100	80	63	50	40	25	20	12,5	10	5	2	0,40	0,08
% Pasa	100,0	100,0	100,0	100,0	100,0	100,0	100,0	100,0	100,0	100,0	99,8	57,2	3,6

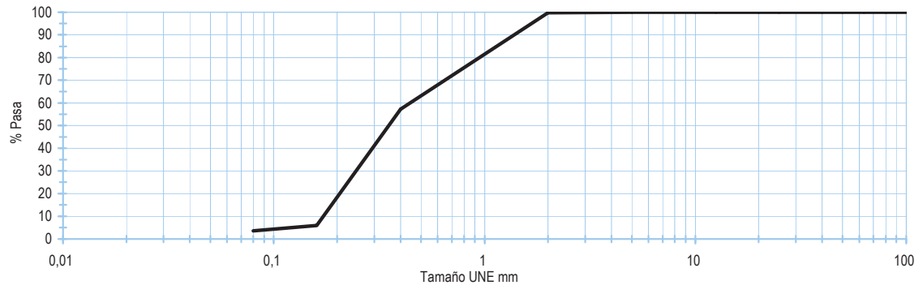

Límites Atterberg		Determinaciones Físicas		Agresividad EHE	
Límite Líquido W_L, %		Humedad, %	**20,7**	Sulfatos solubles, mg/Kg	---
Límite Plástico W_P, %		Densidad apar., g/cm^3	**1,94**	Acidez Baumann-Gully, ml/Kg	---
Índice Plasticidad I_P, %	**NP**	Densidad seca, g/cm^3	**1,61**	Agresividad EHE	---
				Materia orgánica, %	---

Clasificación del suelo

Casagrande	Arena mal graduada SP

Observaciones:

En Cambre (A Coruña) a 16 de enero de 2012

Fdo. Santiago Fernández Blas
JEFE DE ÁREA

GEONOR
C.I.F.: B-15797533
Isaac Peral, 27 A - Polígono Espíritu Santo
15650 CAMBRE (A Coruña)
Teléfonos: 981 64 92 33 - Fax: 981 64 92 34

Fdo. Javier Vizoso Guerra
DIRECTOR TÉCNICO

Los resultados obtenidos se refieren únicamente a las muestras sometidas a ensayo.
El presente informe no deberá reproducirse parcialmente, sino en su totalidad, previa autorización por escrito de GEONOR.

ESTUDIOS GEOTECNICOS - GEONOR - SONDEOS GEOTECNICOS Y MINEROS - GEONOR - LABORATORIO ACREDITADO - GEONOR - ESTUDIOS GEOTECNICOS - GEONOR - SONDEOS GEOTECNICOS

GEONOR

Geonor Servicios Técnicos, S.L.
www.geonor.es

Pl Espíritu Santo, Calle Isaac Peral, 27A
15650 Cambre. A Coruña
T-981649233 F-981649234
info@geonor.es

Laboratorio acreditado por la Xunta de Galicia en las áreas de ensayo para el control de calidad de la construcción: 15025 GTC 05 B, 15025 GTL 05 B,15025 VSF 05 B

Acta nº: 11121910-MI /02

ACTA DE RESULTADOS DE ENSAYOS. SUELOS: COMPRESIÓN SIMPLE

DATOS DE LA OBRA

Nº de expediente:	**GEO-11091901**
Obra:	Ensayos de laboratorio Proyecto constructivo del metro de Donostialdea: Tramo La Concha - Morlans
Peticionario:	INGE S.L.

DATOS DE LA MUESTRA

Muestra Nº:	**11121910-MI**	Fecha de toma:	---
Descripción muestra:	Inalterada de suelo	Fecha de entrada:	19-dic-2011
Localización:	SPC-14 MI-1 (3,00-3,60 m)	Toma de muestra:	Peticionario
Procedencia:	Tramo La Concha - Morlans	Ref. cliente:	SPC-14 MI-1 (3,00-3,60 m)

ENSAYOS REALIZADOS / NORMATIVA

UNE 103400:93 Ensayo de rotura a compresión simple en probetas de suelo.

RESULTADOS DE ENSAYOS

Fecha (Inicio/Fin): 19/12/11 21/12/11

Velocidad de ensayo (mm/min): 1,10

DATOS PROBETA	
Diámetro, cm	7,23
Sección, cm^2	41,10
Altura, cm	13,25
Volumen, cm^3	544,70
Peso, g	1055,8
Humedad, %	20,7
Densidad seca, g/cm^3	1,61
Densidad húmeda, g/cm^3	1,94

Carga de rotura, Kg
2,0
Tensión de rotura, kg/cm^2
0,05

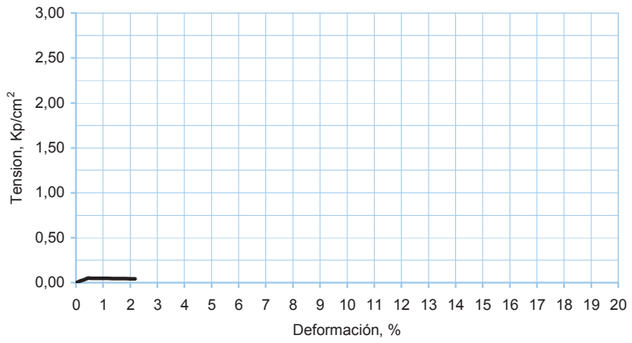

FOTO ROTURA



Observaciones:

En Cambre (A Coruña) a 21 de diciembre de 2011

Fdo. Santiago Fernández Blas
JEFE DE ÁREA

GEONOR
C.I.F: B-15797533
Isaac Peral, 27 A - Polígono Espíritu Santo
15650 CAMBRE (A Coruña)
Teléfonos 981 64 92 33 - Fax: 981 64 92 34

Fdo. Javier Vizoso Guerra
DIRECTOR TÉCNICO

Los resultados obtenidos se refieren únicamente a las muestras sometidas a ensayo.
El presente informe no deberá reproducirse parcialmente, sino en su totalidad, previa autorización por escrito de GEONOR.
ESTUDIOS GEOTECNICOS - GEONOR - SONDEOS GEOTECNICOS Y MINEROS - GEONOR - LABORATORIO ACREDITADO - GEONOR - ESTUDIOS GEOTECNICOS - GEONOR - SONDEOS GEOTECNICOS

GEONOR

Geonor Servicios Técnicos, S.L.
www.geonor.es

Pl Espíritu Santo, Calle Isaac Peral, 27A
15650 Cambre. A Coruña
T-981649233 F-981649234
info@geonor.es

Laboratorio acreditado por la Xunta de Galicia en las áreas de ensayo para el control de calidad de la construcción: 15025 GTC 05 B, 15025 GTL 05 B,15025 VSF 05 B

Acta nº: 11121911-MI /01

ACTA DE RESULTADOS DE ENSAYOS. SUELOS: IDENTIFICACIÓN

DATOS DE LA OBRA

Nº de expediente:	**GEO-11091901**
Obra:	Ensayos de laboratorio Proyecto constructivo del metro de Donostialdea: Tramo La Concha - Morlans
Peticionario:	INGE S.L.

DATOS DE LA MUESTRA

Muestra Nº:	**11121911-MI**	Fecha de toma:	---
Descripción muestra:	Inalterada de suelo	Fecha de entrada:	19-dic-2011
Localización:	SPC-14 MI-2 (9,00-9,60 m)	Toma de muestra:	Peticionario
Procedencia:	Tramo La Concha - Morlans	Ref. cliente:	SPC-14 MI-2 (9,00-9,60 m)

ENSAYOS REALIZADOS / NORMATIVA

UNE 103100:95 Preparación de muestras para los ensayos de suelos.
UNE 103101:94 Análisis granulométrico de suelos por tamizado.
UNE 103103/4:94 Determinación del límite líquido de un suelo por el método del aparato de casagrande.Determinación del límite plástico de un suelo.
UNE 103300:93 Determinación de la humedad de un suelo mediante secado en estufa.
UNE 103301:94 Determinación de la densidad de un suelo. Método de la balanza hidrostática.

RESULTADOS DE ENSAYOS

Fecha (Inicio/Fin): 19/12/11 16/01/12

Granulométrico

Tamiz UNE	100	80	63	50	40	25	20	12,5	10	5	2	0,40	0,08
% Pasa	100,0	100,0	100,0	100,0	100,0	100,0	100,0	100,0	100,0	98,2	90,6	42,1	8,3

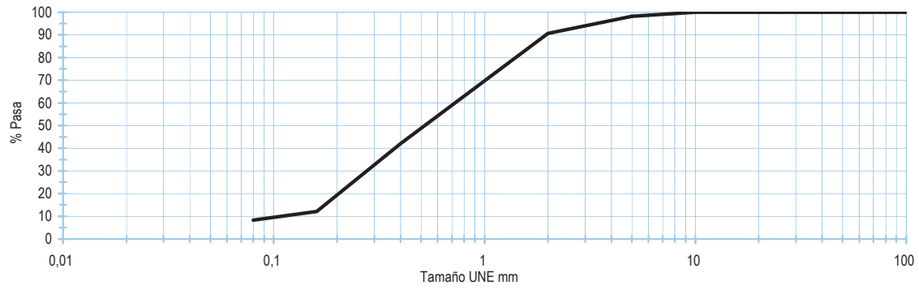

Límites Atterberg		Determinaciones Físicas		Agresividad EHE	
Límite Líquido W_L, %		Humedad, %	**19,2**	Sulfatos solubles, mg/Kg	---
Límite Plástico W_P, %		Densidad apar., g/cm^3	**2,11**	Acidez Baumann-Gully, ml/Kg	---
Índice Plasticidad I_P, %	**NP**	Densidad seca, g/cm^3	**1,77**	Agresividad EHE	---

Clasificación del suelo

Casagrande	Arena bien graduada con limo SW SM

Observaciones:

En Cambre (A Coruña) a 16 de enero de 2012

Fdo. Santiago Fernández Blas
JEFE DE ÁREA

GEONOR
C.I.F: B-15797533
Isaac Peral, 27 A - Polígono Espíritu Santo
15650 CAMBRE (A Coruña)
Teléfonos 981 64 92 33 - Fax: 981 64 92 34

Fdo. Javier Vizoso Guerra
DIRECTOR TÉCNICO

Los resultados obtenidos se refieren únicamente a las muestras sometidas a ensayo.
El presente informe no deberá reproducirse parcialmente, sino en su totalidad, previa autorización por escrito de GEONOR.
ESTUDIOS GEOTECNICOS - GEONOR - SONDEOS GEOTECNICOS Y MINEROS - GEONOR - LABORATORIO ACREDITADO - GEONOR - ESTUDIOS GEOTECNICOS - GEONOR - SONDEOS GEOTECNICOS

GEONOR

Geonor Servicios Técnicos, S.L.
www.geonor.es

Pl Espíritu Santo, Calle Isaac Peral, 27A
15650 Cambre. A Coruña
T-981649233 F-981649234
info@geonor.es

Laboratorio acreditado por la Xunta de Galicia en las áreas de ensayo para el control de calidad de la construcción: 15025 GTC 05 B, 15025 GTL 05 B,15025 VSF 05 B

Acta nº: 11121911-MI /02

ACTA DE RESULTADOS DE ENSAYOS. SUELOS: CORTE DIRECTO

DATOS DE LA OBRA

Nº de expediente: **GEO-11091901**
Obra: Ensayos de laboratorio Proyecto constructivo del metro de Donostialdea: Tramo La Concha - Morlans
Peticionario: INGE S.L.

DATOS DE LA MUESTRA

Muestra Nº:	**11121911-MI**	Fecha de toma:	---
Descripción muestra:	Inalterada de suelo	Fecha de entrada:	19-dic-2011
Localización:	SPC-14 MI-2 (9,00-9,60 m)	Toma de muestra:	Peticionario
Procedencia:	Tramo La Concha - Morlans	Ref. cliente:	SPC-14 MI-2 (9,00-9,60 m)

ENSAYOS REALIZADOS / NORMATIVA

UNE 103401:98 Determinación de los parámetros resistentes al esfuerzo cortante de una muestra de suelo en la caja de corte directo.

RESULTADOS DE ENSAYOS

Tipo de ensayo: **CD** Fecha (Inicio/Fin): 09/01/12 12/01/12

Velocidad de desplazamiento, mm/min: 0,08

PROBETA Nº	1	2	3
Humedad inicial, %	18,4	18,4	18,4
Humedad final, %	---	---	---
Densidad aparente, g/cm^3	2,12	2,12	2,12
Tensión Normal, Kp/cm^2	0,5	1,0	2,0
Carga de rotura, Kp	17,45	24,81	41,81
Tensión de rotura, Kp/cm^2	0,89	1,26	2,13

Recta de regresión Y = a + b X	a	0,52
	b	0,79
Coeficiente de regresión	r^2	0,9940
Cohesión, Kp/cm^2		**0,52**
Angulo de rozamiento interno,º		**38,5**

TENSIÓN NORMAL / TENSIÓN TANGENCIAL

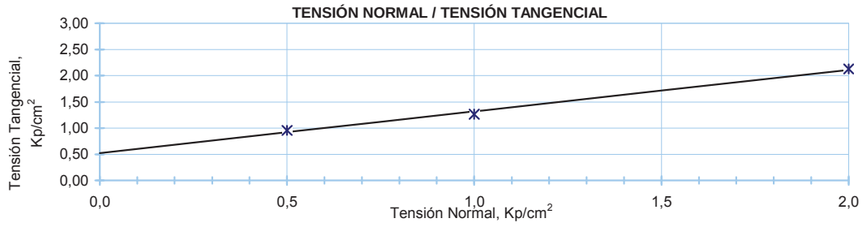

TENSIÓN DE ROTURA-DEFORMACIÓN

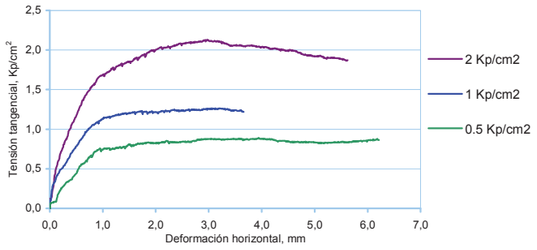

DEFORMACION HORIZONTAL-VERTICAL

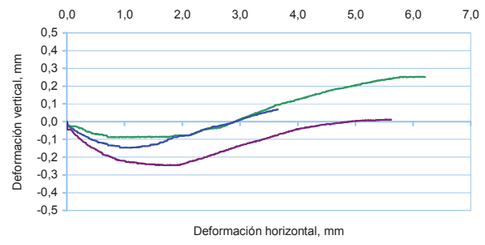

Observaciones:

En Cambre (A Coruña) a 12 de enero de 2012

Fdo. Santiago Fernández Blas
JEFE DE ÁREA

GEONOR
C.I.F.: B-15797525
Isaac Peral, 27 A - Polígono Espíritu Santo
15650 CAMBRE (A Coruña)
Teléfonos: 981 64 92 33 - Fax: 981 64 92 34

Fdo. Javier Vizoso Guerra
DIRECTOR TÉCNICO

Los resultados obtenidos se refieren únicamente a las muestras sometidas a ensayo.
El presente informe no deberá reproducirse parcialmente, sino en su totalidad, previa autorización por escrito de GEONOR.

ESTUDIOS GEOTECNICOS - GEONOR - SONDEOS GEOTECNICOS Y MINEROS - GEONOR - LABORATORIO ACREDITADO - GEONOR - ESTUDIOS GEOTECNICOS - GEONOR - SONDEOS GEOTECNICOS

GEONOR

Geonor Servicios Técnicos, S.L.
www.geonor.es

Pl Espíritu Santo, Calle Isaac Peral, 27A
15650 Cambre. A Coruña
T-981649233 F-981649234
info@geonor.es

Laboratorio acreditado por la Xunta de Galicia en las áreas de ensayo para el control de calidad de la construcción: 15025 GTC 05 B, 15025 GTL 05 B,15025 VSF 05 B

Acta nº: 12020301-MI /01

ACTA DE RESULTADOS DE ENSAYOS. SUELOS: IDENTIFICACIÓN

DATOS DE LA OBRA

Nº de expediente: **GEO-11091901**
Obra: Ensayos de laboratorio Proyecto constructivo del metro de Donostialdea: Tramo La Concha - Morlans
Peticionario: INGE S.L.

DATOS DE LA MUESTRA

Muestra Nº:	**12020301-MI**	Fecha de toma:	---
Descripción muestra:	Inalterada de suelo	Fecha de entrada:	3-feb-2012
Localización:	SPC-15 MI-1 (6,00-6,60 m)	Toma de muestra:	Peticionario
Procedencia:	Tramo La Concha - Morlans	Ref. cliente:	SPC-15 MI-1 (6,00-6,60 m)

ENSAYOS REALIZADOS / NORMATIVA

UNE 103100:95 Preparación de muestras para los ensayos de suelos.
UNE 103101:94 Análisis granulométrico de suelos por tamizado.
UNE 103102:95 Análisis granulométrico de suelos finos por sedimentación.
UNE 103103/4:94 Determinación del límite líquido de un suelo por el método del aparato de casagrande. Determinación del límite plástico de un suelo.
UNE 103300:93 Determinación de la humedad de un suelo mediante secado en estufa.
UNE 103301:94 Determinación de la densidad de un suelo. Método de la balanza hidrostática.
UNE 103204:93 Determinación del contenido de materia orgánica oxidable de un suelo por el método del permanganato potásico.
NLT-114:99 Determinación del contenido de sales solubles de un suelo.

RESULTADOS DE ENSAYOS

Fecha (Inicio/Fin): 03/02/12 29/02/12

Granulométrico

Tamiz UNE	100	80	63	50	40	25	20	12,5	10	5	2	0,40	0,08
% Pasa	100,0	100,0	100,0	100,0	100,0	93,6	93,6	93,6	92,0	88,4	81,8	59,3	10,4

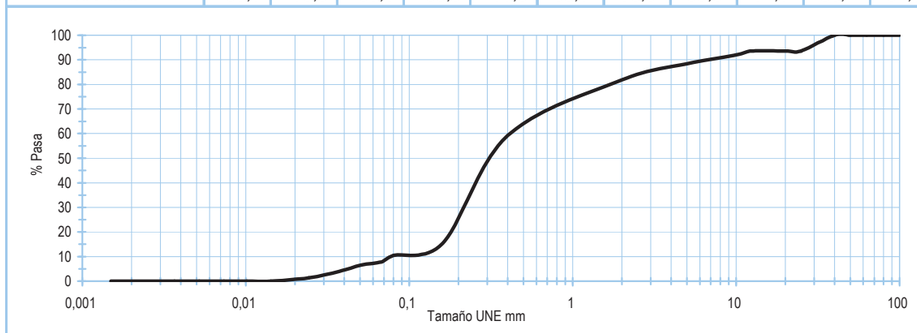

Sedintometría	
d, mm	% Pasa
0,068	7,9
0,051	6,6
0,037	3,9
0,024	1,3
0,014	0,0
0,010	0,0
0,007	0,0
0,005	0,0
0,004	0,0
0,001	0,0

Límites Atterberg		Determinaciones Físicas		Agresividad EHE	
Límite Líquido W_L, %		Humedad, %	**20,9**	Sulfatos solubles, mg/Kg	**Negativo**
Límite Plástico W_P, %		Densidad apar., g/cm^3	**1,54**	Acidez Baumann-Gully, ml/Kg	**16**
Índice Plasticidad I_P, %	**NP**	Densidad seca, g/cm^3	**1,28**	Agresividad EHE	**No agresivo**
Materia orgánica, %	**0,84**	Sales solubles, %	**---**	Cloruros, ppm	**8,34**

Clasificación del suelo

Casagrande **Arena mal graduada con limo SP SM**

Observaciones:

En Cambre (A Coruña) a 29 de febrero de 2012

Fdo. Santiago Fernández Blas
JEFE DE ÁREA

GEONOR
C.I.F.: B-15797525
Isaac Peral, 27 A - Polígono Espíritu Santo
15650 CAMBRE (A Coruña)
Teléfonos: 981 64 92 33 - Fax: 981 64 92 34

Fdo. Javier Vizoso Guerra
DIRECTOR TÉCNICO

Los resultados obtenidos se refieren únicamente a las muestras sometidas a ensayo.
El presente informe no deberá reproducirse parcialmente, sino en su totalidad, previa autorización por escrito de GEONOR.

ESTUDIOS GEOTECNICOS - GEONOR - SONDEOS GEOTECNICOS Y MINEROS - GEONOR - LABORATORIO ACREDITADO - GEONOR - ESTUDIOS GEOTECNICOS - GEONOR - SONDEOS GEOTECNICOS

GEONOR

Geonor Servicios Técnicos, S.L.
www.geonor.es

PI Espíritu Santo, Calle Isaac Peral, 27A
15650 Cambre. A Coruña
T-981649233 F-981649234
info@geonor.es

Laboratorio acreditado por la Xunta de Galicia en las áreas de ensayo para el control de calidad de la construcción: 15025 GTC 05 B, 15025 GTL 05 B,15025 VSF 05 B

Acta nº: 12020302-MI /01

ACTA DE RESULTADOS DE ENSAYOS. SUELOS: IDENTIFICACIÓN

DATOS DE LA OBRA

Nº de expediente:	**GEO-11091901**
Obra:	Ensayos de laboratorio Proyecto constructivo del metro de Donostialdea: Tramo La Concha - Morlans
Peticionario:	INGE S.L.

DATOS DE LA MUESTRA

Muestra Nº:	**12020302-MI**	Fecha de toma:	---
Descripción muestra:	Inalterada de suelo	Fecha de entrada:	3-feb-2012
Localización:	SPC-15 MI-4 (24,00-24,60 m)	Toma de muestra:	Peticionario
Procedencia:	Tramo La Concha - Morlans	Ref. cliente:	SPC-15 MI-4 (24,00-24,60 m)

ENSAYOS REALIZADOS / NORMATIVA

UNE 103100:95 Preparación de muestras para los ensayos de suelos.
UNE 103101:94 Análisis granulométrico de suelos por tamizado.
UNE 103103/4:94 Determinación del límite líquido de un suelo por el método del aparato de casagrande.Determinación del límite plástico de un suelo.
UNE 103300:93 Determinación de la humedad de un suelo mediante secado en estufa.
UNE 103301:94 Determinación de la densidad de un suelo. Método de la balanza hidrostática.

RESULTADOS DE ENSAYOS

Fecha (Inicio/Fin): 03/02/12 29/02/12

Granulométrico

Tamiz UNE	100	80	63	50	40	25	20	12,5	10	5	2	0,40	0,08
% Pasa	100,0	100,0	100,0	100,0	100,0	100,0	100,0	100,0	100,0	100,0	100,0	98,8	85,9

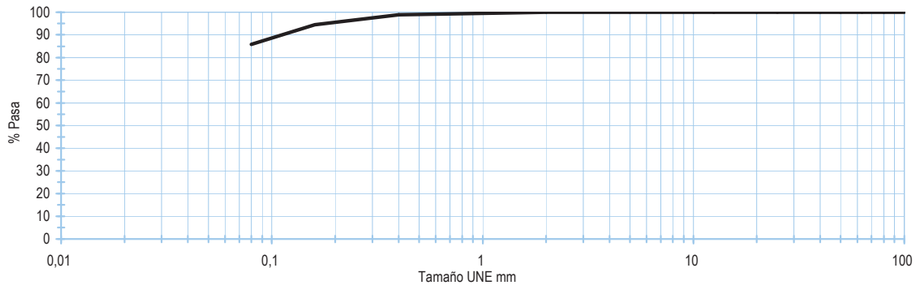

Límites Atterberg		Determinaciones Físicas		Agresividad EHE	
Límite Líquido W_L, %	**31,0**	Humedad, %	**33,8**	Sulfatos solubles, mg/Kg	**---**
Límite Plástico W_P, %	**24,0**	Densidad apar., g/cm^3	**1,87**	Acidez Baumann-Gully, ml/Kg	**---**
Índice Plasticidad I_P, %	**7,0**	Densidad seca, g/cm^3	**1,40**	Agresividad EHE	**---**
				Materia orgánica, %	**---**

Clasificación del suelo

Casagrande	Limo baja plasticidad ML

Observaciones:

En Cambre (A Coruña) a 29 de febrero de 2012

Fdo. Santiago Fernández Blas
JEFE DE ÁREA

GEONOR
C.I.F.: B-15797523
Isaac Peral, 27 A - Polígono Espíritu Santo
15650 CAMBRE (A Coruña)
Teléfonos: 981 64 92 33 - Fax: 981 64 92 34

Fdo. Javier Vizoso Guerra
DIRECTOR TÉCNICO

Los resultados obtenidos se refieren únicamente a las muestras sometidas a ensayo.
El presente informe no deberá reproducirse parcialmente, sino en su totalidad, previa autorización por escrito de GEONOR.
ESTUDIOS GEOTECNICOS - GEONOR - SONDEOS GEOTECNICOS Y MINEROS - GEONOR - LABORATORIO ACREDITADO - GEONOR - ESTUDIOS GEOTECNICOS - GEONOR - SONDEOS GEOTECNICOS

GEONOR

Geonor Servicios Técnicos, S.L.
www.geonor.es

PI Espíritu Santo, Calle Isaac Peral, 27A
15650 Cambre. A Coruña
T-981649233 F-981649234
info@geonor.es

Laboratorio acreditado por la Xunta de Galicia en las áreas de ensayo para el control de calidad de la construcción: 15025 GTC 05 B, 15025 GTL 05 B,15025 VSF 05 B

Acta nº: 12020302-MI /02

ACTA DE RESULTADOS DE ENSAYOS. SUELOS: COMPRESIÓN SIMPLE

DATOS DE LA OBRA

Nº de expediente:	**GEO-11091901**
Obra:	Ensayos de laboratorio Proyecto constructivo del metro de Donostialdea: Tramo La Concha - Morlans
Peticionario:	INGE S.L.

DATOS DE LA MUESTRA

Muestra Nº:	**12020302-MI**	Fecha de toma:	---
Descripción muestra:	Inalterada de suelo	Fecha de entrada:	3-feb-2012
Localización:	SPC-15 MI-4 (24,00-24,60 m)	Toma de muestra:	Peticionario
Procedencia:	Tramo La Concha - Morlans	Ref. cliente:	SPC-15 MI-4 (24,00-24,60 m)

ENSAYOS REALIZADOS / NORMATIVA

UNE 103400:93 Ensayo de rotura a compresión simple en probetas de suelo.

RESULTADOS DE ENSAYOS

Fecha (Inicio/Fin): 03/02/12 10/02/12

Velocidad de ensayo (mm/min): 1,10

DATOS PROBETA	
Diámetro, cm	7,22
Sección, cm^2	40,97
Altura, cm	15,01
Volumen, cm^3	614,89
Peso, g	1135,0
Humedad, %	36,6
Densidad seca, g/cm^3	1,35
Densidad húmeda, g/cm^3	1,85

Carga de rotura, Kg
60,0
Tensión de rotura, kg/cm^2
1,18

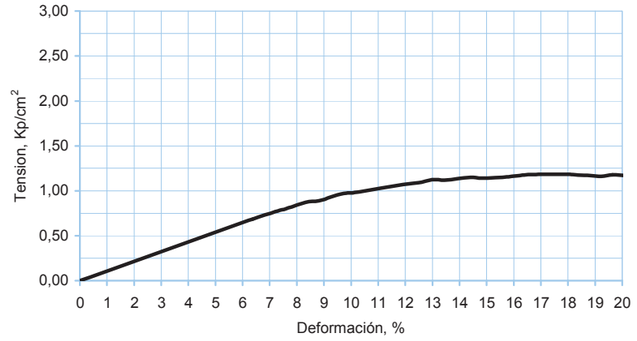

FOTO ROTURA



Observaciones:

En Cambre (A Coruña) a 10 de febrero de 2012

Fdo. Santiago Fernández Blas
JEFE DE ÁREA

GEONOR
C.I.F.: B-15797523
Isaac Peral, 27 A - Polígono Espíritu Santo
15650 CAMBRE (A Coruña)
Teléfonos: 981 64 92 33 - Fax: 981 64 92 34

Fdo. Javier Vizoso Guerra
DIRECTOR TÉCNICO

Los resultados obtenidos se refieren únicamente a las muestras sometidas a ensayo.
El presente informe no deberá reproducirse parcialmente, sino en su totalidad, previa autorización por escrito de GEONOR.
ESTUDIOS GEOTECNICOS - GEONOR - SONDEOS GEOTECNICOS Y MINEROS - GEONOR - LABORATORIO ACREDITADO - GEONOR - ESTUDIOS GEOTECNICOS - GEONOR - SONDEOS GEOTECNICOS

GEONOR

Geonor Servicios Técnicos, S.L.
www.geonor.es

PI Espíritu Santo, Calle Isaac Peral, 27A
15650 Cambre. A Coruña
T-981649233 F-981649234
info@geonor.es

Laboratorio acreditado por la Xunta de Galicia en las áreas de ensayo para el control de calidad de la construcción: 15025 GTC 05 B, 15025 GTL 05 B,15025 VSF 05 B

Acta nº: 12020303-MI /01

ACTA DE RESULTADOS DE ENSAYOS. SUELOS: IDENTIFICACIÓN

DATOS DE LA OBRA

Nº de expediente:	**GEO-11091901**
Obra:	Ensayos de laboratorio Proyecto constructivo del metro de Donostialdea: Tramo La Concha - Morlans
Peticionario:	INGE S.L.

DATOS DE LA MUESTRA

Muestra Nº:	**12020303-MI**	Fecha de toma:	---
Descripción muestra:	Inalterada de suelo	Fecha de entrada:	3-feb-2012
Localización:	SPC-15 MI-5 (27,00-27,60 m)	Toma de muestra:	Peticionario
Procedencia:	Tramo La Concha - Morlans	Ref. cliente:	SPC-15 MI-5 (27,00-27,60 m)

ENSAYOS REALIZADOS / NORMATIVA

UNE 103100:95 Preparación de muestras para los ensayos de suelos.
UNE 103101:94 Análisis granulométrico de suelos por tamizado.
UNE 103103/4:94 Determinación del límite líquido de un suelo por el método del aparato de casagrande.Determinación del límite plástico de un suelo.
UNE 103300:93 Determinación de la humedad de un suelo mediante secado en estufa.
UNE 103301:94 Determinación de la densidad de un suelo. Método de la balanza hidrostática.

RESULTADOS DE ENSAYOS

Fecha (Inicio/Fin): 03/02/12 29/02/12

Granulométrico

Tamiz UNE	100	80	63	50	40	25	20	12,5	10	5	2	0,40	0,08
% Pasa	100,0	100,0	100,0	100,0	100,0	100,0	100,0	100,0	100,0	100,0	100,0	98,1	35,6

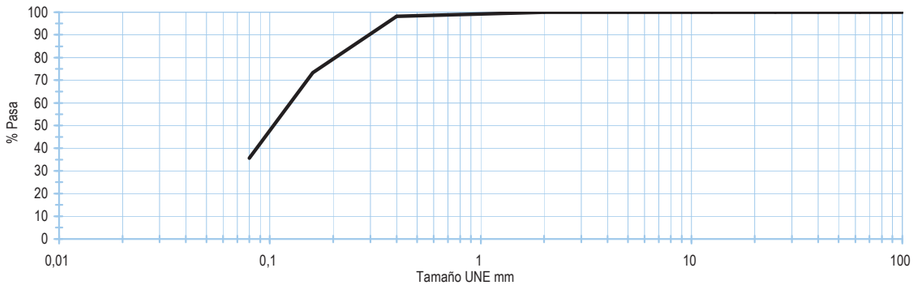

Límites Atterberg		Determinaciones Físicas		Agresividad EHE	
Límite Líquido W_L, %		Humedad, %	**40,1**	Sulfatos solubles, mg/Kg	**---**
Límite Plástico W_P, %		Densidad apar., g/cm^3	**1,67**	Acidez Baumann-Gully, ml/Kg	**---**
Índice Plasticidad I_P, %	**NP**	Densidad seca, g/cm^3	**1,19**	Agresividad EHE	**---**
				Materia orgánica, %	**---**

Clasificación del suelo

Casagrande	Arena limosa SM

Observaciones:

En Cambre (A Coruña) a 29 de febrero de 2012

Fdo. Santiago Fernández Blas
JEFE DE ÁREA

GEONOR C.I.F: B-15797533 Lugar Pardi, 27 A - Polígono Espíritu Santo 15650 CAMBRE (A Coruña) Teléfonos: 981 64 92 32 - Fax: 981 64 92 34

Fdo. Javier Vizoso Guerra
DIRECTOR TÉCNICO

Los resultados obtenidos se refieren únicamente a las muestras sometidas a ensayo.
El presente informe no deberá reproducirse parcialmente, sino en su totalidad, previa autorización por escrito de GEONOR.

ESTUDIOS GEOTECNICOS - GEONOR - SONDEOS GEOTECNICOS Y MINEROS - GEONOR - LABORATORIO ACREDITADO - GEONOR - ESTUDIOS GEOTECNICOS - GEONOR - SONDEOS GEOTECNICOS

GEONOR

Geonor Servicios Técnicos, S.L.
www.geonor.es

PI Espíritu Santo, Calle Isaac Peral, 27A
15650 Cambre. A Coruña
T-981649233 F-981649234
info@geonor.es

Laboratorio acreditado por la Xunta de Galicia en las áreas de ensayo para el control de calidad de la construcción: 15025 GTC 05 B, 15025 GTL 05 B,15025 VSF 05 B

Acta nº: 12020303-MI /02

ACTA DE RESULTADOS DE ENSAYOS. SUELOS: HINCHAMIENTO - COLAPSO

DATOS DE LA OBRA

Nº de expediente:	**GEO-11091901**
Obra:	Ensayos de laboratorio Proyecto constructivo del metro de Donostialdea: Tramo La Concha - Morlans
Peticionario:	INGE S.L.

DATOS DE LA MUESTRA

Muestra Nº:	**12020303-MI**	Fecha de toma:	---
Descripción muestra:	Inalterada de suelo	Fecha de entrada:	3-feb-2012
Localización:	SPC-15 MI-5 (27,00-27,60 m)	Toma de muestra:	Peticionario
Procedencia:	Tramo La Concha - Morlans	Ref. cliente:	SPC-15 MI-5 (27,00-27,60 m)

ENSAYOS REALIZADOS / NORMATIVA

NLT-254:99 Ensayo de colapso en suelos.

RESULTADOS DE ENSAYOS

Fecha (Inicio/Fin): 03/02/12 29/02/12

Ensayo de Colapso	
P aplicada en inundación, Kp/cm^2	3,0
Humedad inicial, %	39,8
Densidad seca, g/cm^3	1,43
Humedad final, %	34,8
Tiempo de estabilización, h	24
Índice de colapso I, %	**0,16**
Potencial porcentual de colapso Ic, %	**0,16**

Hinchamiento libre en edómetro	
Humedad inicial, %	---
Densidad seca, g/cm^3	---
Humedad final, %	---
Tiempo de estabilización, h	---
Hinchamiento libre, %	---

Presión de hinchamiento en Edómetro	
Humedad inicial, %	---
Densidad seca, g/cm^3	---
Humedad final, %	---
Presión de hinchamiento Ph, kPa	---

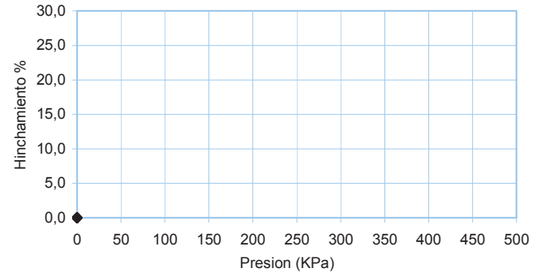

Observaciones:

En Cambre (A Coruña) a 29 de febrero de 2012

Fdo. Santiago Fernández Blas
JEFE DE ÁREA

GEONOR C.I.F: B-15797533 Lugar Pardi, 27 A - Polígono Espíritu Santo 15650 CAMBRE (A Coruña) Teléfonos: 981 64 92 32 - Fax: 981 64 92 34

Fdo. Javier Vizoso Guerra
DIRECTOR TÉCNICO

Los resultados obtenidos se refieren únicamente a las muestras sometidas a ensayo.
El presente informe no deberá reproducirse parcialmente, sino en su totalidad, previa autorización por escrito de GEONOR.

ESTUDIOS GEOTECNICOS - GEONOR - SONDEOS GEOTECNICOS Y MINEROS - GEONOR - LABORATORIO ACREDITADO - GEONOR - ESTUDIOS GEOTECNICOS - GEONOR - SONDEOS GEOTECNICOS

GEONOR

Geonor Servicios Técnicos, S.L.
www.geonor.es

PI Espíritu Santo, Calle Isaac Peral, 27A
15650 Cambre. A Coruña
T-981649233 F-981649234
info@geonor.es

Laboratorio acreditado por la Xunta de Galicia en las áreas de ensayo para el control de calidad de la construcción: 15025 GTC 05 B, 15025 GTL 05 B,15025 VSF 05 B

Acta nº: 12020303-MI /03

ACTA DE RESULTADOS DE ENSAYOS. SUELOS: COMPRESIÓN TRIAXIAL

DATOS DE LA OBRA

Nº de expediente: **GEO-11091901**
Obra: Ensayos de laboratorio Proyecto constructivo del metro de Donostialdea: Tramo La Concha - Morlans
Peticionario: INGE S.L.

DATOS DE LA MUESTRA

Muestra Nº:	**12020303-MI**	Fecha de toma:	---
Descripción muestra:	Inalterada de suelo	Fecha de entrada:	3-feb-2012
Localización:	SPC-15 MI-5 (27,00-27,60 m)	Toma de muestra:	Peticionario
Procedencia:	Tramo La Concha - Morlans		

ENSAYOS REALIZADOS / NORMATIVA

UNE 103402:98 Determinación de los parámetros resistentes de una muestra de suelo en el equipo triaxial.

RESULTADOS DE ENSAYOS

Fecha (Inicio/Fin): 03/02/12 29/02/12

Tipo de ensayo: Consolidado, con drenaje y con medida del cambio de volumen (CD).
Procedimiento de saturación: Por incremento de la presión externa y de la contrapresión.

PROBETA Nº	1	2	3
Humedad inicial, %	36,1	38,3	38,2
Humedad final, %	29,5	29,8	28,7
Densidad húmeda, g/cm^3	1,99	1,99	1,99
Densidad seca, g/cm^3	1,46	1,44	1,44
Presión de confinamiento, Kg/cm^2	0,50	1,50	3,00

Cohesión, Kp/cm^2	C	**---**
	C'	**0,02**
Angulo de rozamiento interno,º	ϕ	**---**
	ϕ'	**31,1**

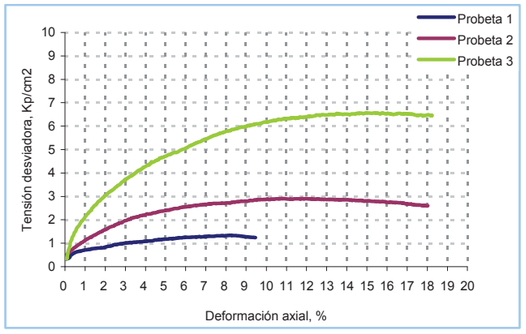

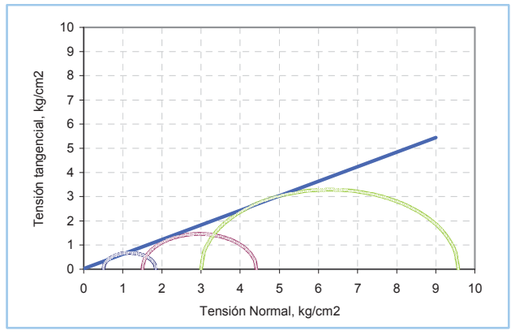

Observaciones:

En Cambre (A Coruña) a 29 de febrero de 2012

Fdo. Santiago Fernández Blas
JEFE DE AREA

GEONOR C.I.F.: B-15797533 Isaac Peral, 27 A - Polígono Espíritu Santo 15650 CAMBRE (A Coruña) Teléfonos 981 64 92 33 - Fax: 981 64 92 34

Fdo. Javier Vizoso Guerra
DIRECTOR TÉCNICO

Los resultados obtenidos se refieren únicamente a las muestras sometidas a ensayo.
El presente informe no deberá reproducirse parcialmente, sino en su totalidad, previa autorización por escrito de GEONOR.

ESTUDIOS GEOTECNICOS - GEONOR - SONDEOS GEOTECNICOS Y MINEROS - GEONOR - LABORATORIO ACREDITADO - GEONOR - ESTUDIOS GEOTECNICOS - GEONOR - SONDEOS GEOTECNICOS

GEONOR

Geonor Servicios Técnicos, S.L.
www.geonor.es

PI Espíritu Santo, Calle Isaac Peral, 27A
15650 Cambre. A Coruña
T-981649233 F-981649234
info@geonor.es

Laboratorio acreditado por la Xunta de Galicia en las áreas de ensayo para el control de calidad de la construcción: 15025 GTC 05 B, 15025 GTL 05 B,15025 VSF 05 B

Acta nº: 12020304-MI /01

ACTA DE RESULTADOS DE ENSAYOS. SUELOS: IDENTIFICACIÓN

DATOS DE LA OBRA

Nº de expediente: **GEO-11091901**
Obra: Ensayos de laboratorio Proyecto constructivo del metro de Donostialdea: Tramo La Concha - Morlans
Peticionario: INGE S.L.

DATOS DE LA MUESTRA

Muestra Nº:	**12020304-MI**	Fecha de toma:	---
Descripción muestra:	Inalterada de suelo	Fecha de entrada:	3-feb-2012
Localización:	SPC-15 MI-6 (30,00-30,60 m)	Toma de muestra:	Peticionario
Procedencia:	Tramo La Concha - Morlans	Ref. cliente:	SPC-15 MI-6 (30,00-30,60 m)

ENSAYOS REALIZADOS / NORMATIVA

UNE 103100:95 Preparación de muestras para los ensayos de suelos.
UNE 103101:94 Análisis granulométrico de suelos por tamizado.
UNE 103103/4:94 Determinación del límite líquido de un suelo por el método del aparato de casagrande.Determinación del límite plástico de un suelo.
UNE 103300:93 Determinación de la humedad de un suelo mediante secado en estufa.
UNE 103301:94 Determinación de la densidad de un suelo. Método de la balanza hidrostática.
UNE 103204:93 Determinación del contenido de materia orgánica oxidable de un suelo por el método del permanganato potásico.

RESULTADOS DE ENSAYOS

Fecha (Inicio/Fin): 03/02/12 29/02/12

Granulométrico

Tamiz UNE	100	80	63	50	40	25	20	12,5	10	5	2	0,40	0,08
% Pasa	100,0	100,0	100,0	100,0	100,0	100,0	100,0	100,0	100,0	100,0	99,5	98,8	13,2

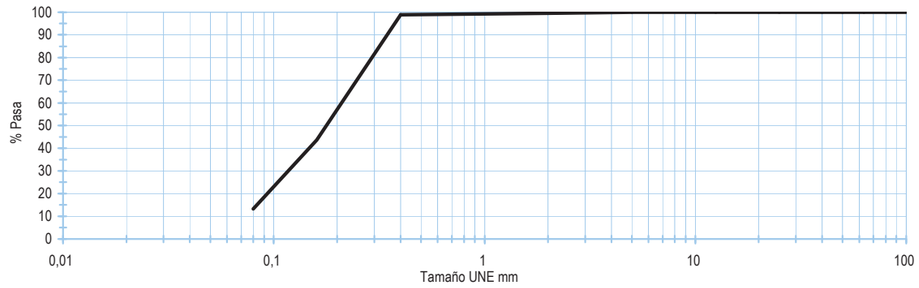

Límites Atterberg		Determinaciones Físicas		Agresividad EHE	
Límite Líquido W_L, %		Humedad, %	**26,0**	Sulfatos solubles, mg/Kg	**Negativo**
Límite Plástico W_P, %		Densidad apar., g/cm^3	**1,82**	Acidez Baumann-Gully, ml/Kg	**20**
Índice Plasticidad I_P, %	**NP**	Densidad seca, g/cm^3	**1,45**	Agresividad EHE	**No agresivo**
Materia orgánica, %	**0,59**	Sales solubles, %	**---**	Cloruros, ppm	**5,95**

Clasificación del suelo

Casagrande	Arena limosa SM

Observaciones:

En Cambre (A Coruña) a 29 de febrero de 2012

Fdo. Santiago Fernández Blas
JEFE DE AREA

GEONOR C.I.F.: B-15797533 Isaac Peral, 27 A - Polígono Espíritu Santo 15650 CAMBRE (A Coruña) Teléfonos 981 64 92 33 - Fax: 981 64 92 34

Fdo. Javier Vizoso Guerra
DIRECTOR TÉCNICO

Los resultados obtenidos se refieren únicamente a las muestras sometidas a ensayo.
El presente informe no deberá reproducirse parcialmente, sino en su totalidad, previa autorización por escrito de GEONOR.

ESTUDIOS GEOTECNICOS - GEONOR - SONDEOS GEOTECNICOS Y MINEROS - GEONOR - LABORATORIO ACREDITADO - GEONOR - ESTUDIOS GEOTECNICOS - GEONOR - SONDEOS GEOTECNICOS

GEONOR

Geonor Servicios Técnicos, S.L.
www.geonor.es

PI Espíritu Santo, Calle Isaac Peral, 27A
15650 Cambre. A Coruña
T-981649233 F-981649234
info@geonor.es

Laboratorio acreditado por la Xunta de Galicia en las áreas de ensayo para el control de calidad de la construcción: 15025 GTC 05 B, 15025 GTL 05 B,15025 VSF 05 B

Acta nº: 12020304-MI /02

ACTA DE RESULTADOS DE ENSAYOS. SUELOS: CORTE DIRECTO

DATOS DE LA OBRA

Nº de expediente: **GEO-11091901**
Obra: Ensayos de laboratorio Proyecto constructivo del metro de Donostialdea: Tramo La Concha - Morlans
Peticionario: INGE S.L.

DATOS DE LA MUESTRA

Muestra Nº:	**12020304-MI**	Fecha de toma:	---
Descripción muestra:	Inalterada de suelo	Fecha de entrada:	3-feb-2012
Localización:	SPC-15 MI-6 (30,00-30,60 m)	Toma de muestra:	Peticionario
Procedencia:	Tramo La Concha - Morlans	Ref. cliente:	SPC-15 MI-6 (30,00-30,60 m)

ENSAYOS REALIZADOS / NORMATIVA

UNE 103401:98 Determinación de los parámetros resistentes al esfuerzo cortante de una muestra de suelo en la caja de corte directo.

RESULTADOS DE ENSAYOS

Tipo de ensayo: **CD** Fecha (Inicio/Fin): 03/02/12 10/02/12

Velocidad de desplazamiento, mm/min: 0,08

PROBETA Nº	1	2	3
Humedad inicial, %	24,4	25,1	25,0
Humedad final, %	---	---	---
Densidad aparente, g/cm^3	1,97	1,96	1,97
Tensión Normal, Kp/cm^2	0,5	1,0	2,0
Carga de rotura, Kp	14,68	26,78	38,89
Tensión de rotura, Kp/cm^2	0,75	1,36	1,98

Recta de regresión Y = a + b X	a	0,44
	b	0,79
Coeficiente de regresión	r^2	0,9645
Cohesión, Kp/cm^2		**0,44**
Angulo de rozamiento interno,º		**38,4**

TENSIÓN NORMAL / TENSIÓN TANGENCIAL

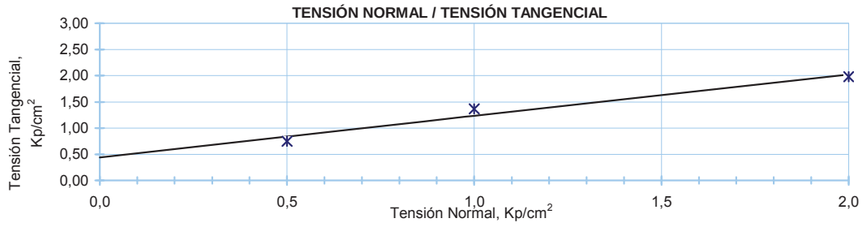

TENSIÓN DE ROTURA-DEFORMACIÓN

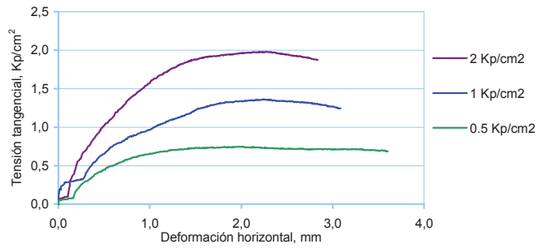

DEFORMACION HORIZONTAL-VERTICAL

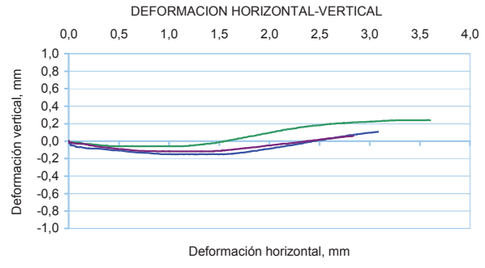

Observaciones:

En Cambre (A Coruña) a 10 de febrero de 2012

Fdo. Santiago Fernández Blas
JEFE DE ÁREA

GEONOR C.I.F: B-15787525 Isaac Peral, 27 A - Polígono Espíritu Santo 15650 CAMBRE (A Coruña) Teléfonos: 981 64 92 33 - Fax: 981 64 92 34

Fdo. Javier Vizoso Guerra
DIRECTOR TÉCNICO

Los resultados obtenidos se refieren únicamente a las muestras sometidas a ensayo.
El presente informe no deberá reproducirse parcialmente, sino en su totalidad, previa autorización por escrito de GEONOR.
ESTUDIOS GEOTECNICOS - GEONOR - SONDEOS GEOTECNICOS Y MINEROS - GEONOR - LABORATORIO ACREDITADO - GEONOR - ESTUDIOS GEOTECNICOS - GEONOR - SONDEOS GEOTECNICOS

GEONOR

Geonor Servicios Técnicos, S.L.
www.geonor.es

PI Espíritu Santo, Calle Isaac Peral, 27A
15650 Cambre. A Coruña
T-981649233 F-981649234
info@geonor.es

Laboratorio acreditado por la Xunta de Galicia en las áreas de ensayo para el control de calidad de la construcción: 15025 GTC 05 B, 15025 GTL 05 B,15025 VSF 05 B

Acta nº: 12020304-MI /03

ACTA DE RESULTADOS DE ENSAYOS. SUELOS: CONSOLIDACIÓN EN EDÓMETRO

DATOS DE LA OBRA

Nº de expediente: **GEO-11091901**
Obra: Ensayos de laboratorio Proyecto constructivo del metro de Donostialdea: Tramo La Concha - Morlans
Peticionario: INGE S.L.

DATOS DE LA MUESTRA

Muestra Nº:	**12020304-MI**	Fecha de toma:	---
Descripción muestra:	Inalterada de suelo	Fecha de entrada:	3-feb-2012
Localización:	SPC-15 MI-6 (30,00-30,60 m)	Toma de muestra:	Peticionario
Procedencia:	Tramo La Concha - Morlans	Ref. cliente:	SPC-15 MI-6 (30,00-30,60 m)

ENSAYOS REALIZADOS / NORMATIVA

UNE 103405:94 Ensayo de consolidación unidimensional de un suelo en edómetro.

RESULTADOS DE ENSAYOS

Fecha (Inicio/Fin): 03/02/12 29/02/12

Sección del anillo (cm^2), A	19,24
Altura del anillo (mm), Ho	20,00
Altura del sólido (mm), Hs	11,77
Densidad seca inicial (g/cm^3), ρd	1,58

Humedad inicial de la probeta (%), Wo	25,3
Humedad final de la probeta (%), W	21,5
Densidad relativa de las particulas solidas (g/cm^3), G	2,68

Índice de poros inicial, e_0	0,700
Grado de saturación inicial (%), Sr	96,9

Presión (Kp/cm^2)	0,1	0,4	0,8	1,5	3,0	6,0	8,0
Indice de poros	0,700	0,696	0,693	0,689	0,679	0,665	0,659

C_c Índice de compresibilidad	**0,04**
σ_c' Tensión preconsolidación, Kp/cm^2	**1,10**

Observaciones:

En Cambre (A Coruña) a 29 de febrero de 2012

Fdo. Santiago Fernández Blas
JEFE DE ÁREA

GEONOR C.I.F: B-15787525 Isaac Peral, 27 A - Polígono Espíritu Santo 15650 CAMBRE (A Coruña) Teléfonos: 981 64 92 33 - Fax: 981 64 92 34

Fdo. Javier Vizoso Guerra
DIRECTOR TÉCNICO

Los resultados obtenidos se refieren únicamente a las muestras sometidas a ensayo.
El presente informe no deberá reproducirse parcialmente, sino en su totalidad, previa autorización por escrito de GEONOR.
- ESTUDIOS GEOTECNICOS - GEONOR - SONDEOS GEOTECNICOS Y MINEROS - GEONOR - LABORATORIO ACREDITADO - GEONOR - ESTUDIOS GEOTECNICOS - GEONOR - SONDEOS GEOTECNICOS Y

Geonor Servicios Técnicos, S.L.
www.geonor.es
PI Espíritu Santo, Calle Isaac Peral, 27A
15650 Cambre. A Coruña
T-981649233 F-981649234
info@geonor.es

Laboratorio acreditado por la Xunta de Galicia en las áreas de ensayo para el control de calidad de la construcción: 15025 GTC 05 B, 15025 GTL 05 B,15025 VSF 05 B

Acta nº: 12020304-MI /03

ACTA DE RESULTADOS DE ENSAYOS. SUELOS: CONSOLIDACIÓN EN EDÓMETRO

DATOS DE LA OBRA

Nº de expediente:	**GEO-11091901**
Obra:	Ensayos de laboratorio Proyecto constructivo del metro de Donostialdea: Tramo La Concha - Morlans
Peticionario:	INGE S.L.

DATOS DE LA MUESTRA

Muestra Nº:	**12020304-MI**	Fecha de toma:	---
Descripción muestra:	Inalterada de suelo	Fecha de entrada:	3-feb-2012
Localización:	SPC-15 MI-6 (30,00-30,60 m)	Toma de muestra:	Peticionario
Procedencia:	Tramo La Concha - Morlans	Ref. cliente:	SPC-15 MI-6 (30,00-30,60 m)

ENSAYOS REALIZADOS / NORMATIVA

UNE 103405:94 Ensayo de consolidación unidimensional de un suelo en edómetro.

RESULTADOS DE ENSAYOS

Fecha (Inicio/Fin): 03/02/12 29/02/12

CURVA EDOMÉTRICA

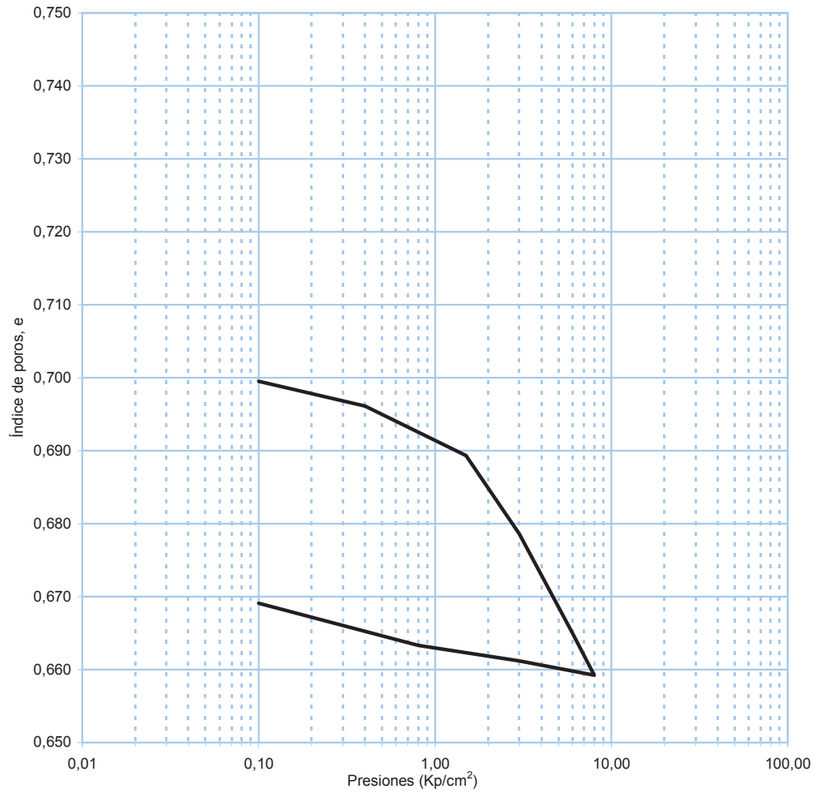

Observaciones:

En Cambre (A Coruña) a 29 de febrero de 2012

Fdo. Santiago Fernández Blas
JEFE DE ÁREA

GEONOR C.I.F.: B-15797533 Isaac Peral, 27 A - Polígono Espíritu Santo 15650 CAMBRE (A Coruña) Teléfonos 981 64 92 32 - Fax: 981 64 92 34

Fdo. Javier Vizoso Guerra
DIRECTOR TÉCNICO

Los resultados obtenidos se refieren únicamente a las muestras sometidas a ensayo.
El presente informe no deberá reproducirse parcialmente, sino en su totalidad, previa autorización por escrito de GEONOR.
- ESTUDIOS GEOTECNICOS - GEONOR - SONDEOS GEOTECNICOS Y MINEROS - GEONOR - LABORATORIO ACREDITADO - GEONOR - ESTUDIOS GEOTECNICOS - GEONOR - SONDEOS GEOTECNICOS Y

Geonor Servicios Técnicos, S.L.
www.geonor.es
PI Espíritu Santo, Calle Isaac Peral, 27A
15650 Cambre. A Coruña
T-981649233 F-981649234
info@geonor.es
Laboratorio acreditado por la Xunta de Galicia en las áreas de ensayo para el control de calidad de la construcción: 15025 GTC 05 B, 15025 GTL 05 B,15025 VSF 05 B
Acta nº: 12020304-MI /03
ACTA DE RESULTADOS DE ENSAYOS. SUELOS: CONSOLIDACIÓN EN EDÓMETRO
DATOS DE LA OBRA
Nº de expediente: GEO-11091901
Obra: Ensayos de laboratorio Proyecto constructivo del metro de Donostialdea: Tramo La Concha - Morlans
Peticionario: INGE S.L.
DATOS DE LA MUESTRA
Muestra Nº: 12020304-MI
Descripción muestra: Inalterada de suelo
Localización: SPC-15 MI-6 (30,00-30,60 m)
Procedencia: Tramo La Concha - Morlans
Fecha de toma: ---
Fecha de entrada: 3-feb-2012
Toma de muestra: Peticionario
Ref. cliente: SPC-15 MI-6 (30,00-30,60 m)
ENSAYOS REALIZADOS / NORMATIVA
UNE 103405:94 Ensayo de consolidación unidimensional de un suelo en edómetro.
RESULTADOS DE ENSAYOS
Fecha (Inicio/Fin): 03/02/12 29/02/12

CURVAS DE CONSOLIDACIÓN
Escalones de carga

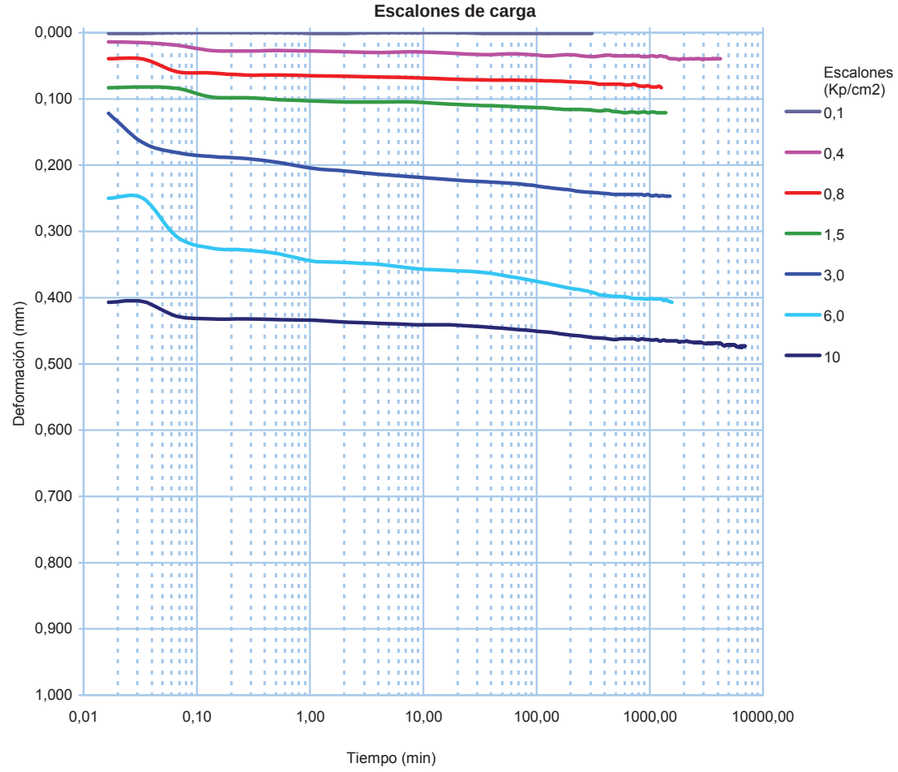

Observaciones:
En Cambre (A Coruña) a 29 de febrero de 2012
Fdo. Santiago Fernández Blas
JEFE DE ÁREA
GEONOR C.I.F.: B-15797533 Isaac Peral, 27 A - Polígono Espíritu Santo 15650 CAMBRE (A Coruña) Teléfonos 981 64 92 32 - Fax: 981 64 92 34
Fdo. Javier Vizoso Guerra
DIRECTOR TÉCNICO

Los resultados obtenidos se refieren únicamente a las muestras sometidas a ensayo.
El presente informe no deberá reproducirse parcialmente, sino en su totalidad, previa autorización por escrito de GEONOR.
- ESTUDIOS GEOTECNICOS - GEONOR - SONDEOS GEOTECNICOS Y MINEROS - GEONOR - LABORATORIO ACREDITADO - GEONOR - ESTUDIOS GEOTECNICOS - GEONOR - SONDEOS GEOTECNICOS Y

GEONOR

Geonor Servicios Técnicos, S.L.
www.geonor.es

PI Espíritu Santo, Calle Isaac Peral, 27A
15650 Cambre. A Coruña
T-981649233 F-981649234
info@geonor.es

Laboratorio acreditado por la Xunta de Galicia en las áreas de ensayo para el control de calidad de la construcción: 15025 GTC 05 B, 15025 GTL 05 B,15025 VSF 05 B

Acta nº: 12020304-MI /03

ACTA DE RESULTADOS DE ENSAYOS. SUELOS: CONSOLIDACIÓN EN EDÓMETRO

DATOS DE LA OBRA

Nº de expediente:	**GEO-11091901**
Obra:	Ensayos de laboratorio Proyecto constructivo del metro de Donostialdea: Tramo La Concha - Morlans
Peticionario:	INGE S.L.

DATOS DE LA MUESTRA

Muestra Nº:	**12020304-MI**	Fecha de toma:	---
Descripción muestra:	Inalterada de suelo	Fecha de entrada:	3-feb-2012
Localización:	SPC-15 MI-6 (30,00-30,60 m)	Toma de muestra:	Peticionario
Procedencia:	Tramo La Concha - Morlans	Ref. cliente:	SPC-15 MI-6 (30,00-30,60 m)

ENSAYOS REALIZADOS / NORMATIVA

UNE 103405:94 Ensayo de consolidación unidimensional de un suelo en edómetro.

RESULTADOS DE ENSAYOS

Fecha (Inicio/Fin): 03/02/12 29/02/12

CURVAS DE CONSOLIDACIÓN
Escalones de descarga

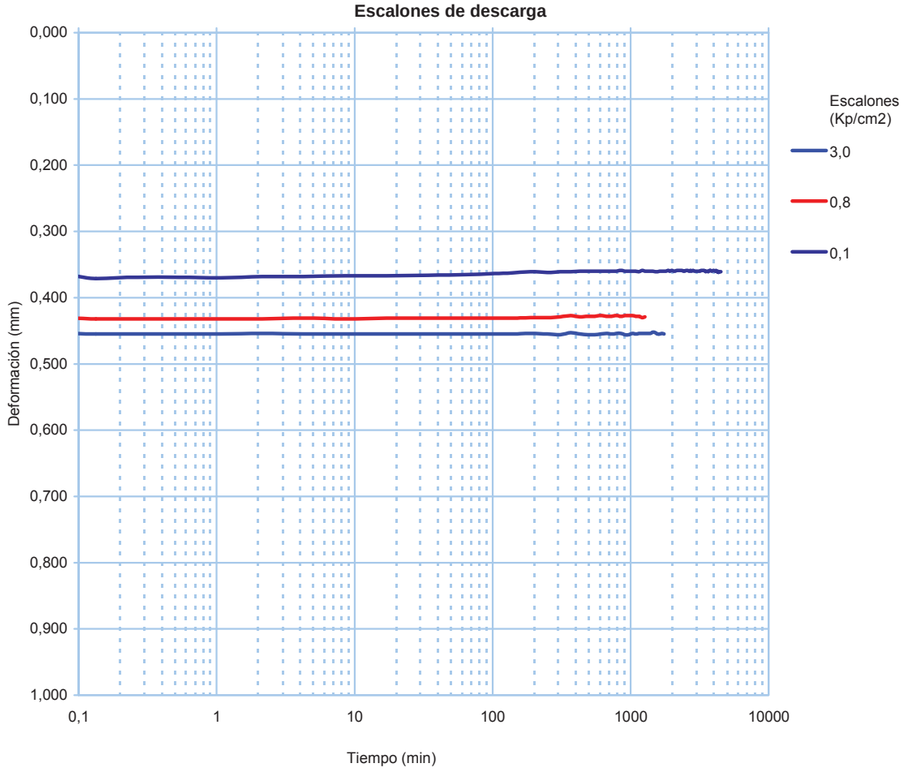

Observaciones:

En Cambre (A Coruña) a 29 de febrero de 2012

Fdo. Santiago Fernández Blas
JEFE DE ÁREA

GEONOR C.I.F: B-15797525 Isaac Peral, 27 A - Polígono Espíritu Santo 15650 CAMBRE (A Coruña) Teléfonos: 981 64 92 33 - Fax: 981 64 92 34

Fdo. Javier Vizoso Guerra
DIRECTOR TÉCNICO

Los resultados obtenidos se refieren únicamente a las muestras sometidas a ensayo.
El presente informe no deberá reproducirse parcialmente, sino en su totalidad, previa autorización por escrito de GEONOR.

- ESTUDIOS GEOTECNICOS - GEONOR - SONDEOS GEOTECNICOS Y MINEROS - GEONOR - LABORATORIO ACREDITADO - GEONOR - ESTUDIOS GEOTECNICOS - GEONOR - SONDEOS GEOTECNICOS Y

GEONOR

Geonor Servicios Técnicos, S.L.
www.geonor.es

PI Espíritu Santo, Calle Isaac Peral, 27A
15650 Cambre. A Coruña
T-981649233 F-981649234
info@geonor.es

Laboratorio acreditado por la Xunta de Galicia en las áreas de ensayo para el control de calidad de la construcción: 15025 GTC 05 B, 15025 GTL 05 B,15025 VSF 05 B

Acta nº: 12020305-MI /01

ACTA DE RESULTADOS DE ENSAYOS. SUELOS: IDENTIFICACIÓN

DATOS DE LA OBRA

Nº de expediente:	**GEO-11091901**
Obra:	Ensayos de laboratorio Proyecto constructivo del metro de Donostialdea: Tramo La Concha - Morlans
Peticionario:	INGE S.L.

DATOS DE LA MUESTRA

Muestra Nº:	**12020305-MI**	Fecha de toma:	---
Descripción muestra:	Inalterada de suelo	Fecha de entrada:	3-feb-2012
Localización:	SPC-15 MI-8 (36,00-36,60 m)	Toma de muestra:	Peticionario
Procedencia:	Tramo La Concha - Morlans	Ref. cliente:	SPC-15 MI-8 (36,00-36,60 m)

ENSAYOS REALIZADOS / NORMATIVA

UNE 103100:95 Preparación de muestras para los ensayos de suelos.
UNE 103101:94 Análisis granulométrico de suelos por tamizado.
UNE 103103/4:94 Determinación del límite líquido de un suelo por el método del aparato de casagrande.Determinación del límite plástico de un suelo.
UNE 103300:93 Determinación de la humedad de un suelo mediante secado en estufa.
UNE 103301:94 Determinación de la densidad de un suelo. Método de la balanza hidrostática.

RESULTADOS DE ENSAYOS

Fecha (Inicio/Fin): 03/02/12 29/02/12

Granulométrico

Tamiz UNE	100	80	63	50	40	25	20	12,5	10	5	2	0,40	0,08
% Pasa	100,0	100,0	100,0	100,0	100,0	100,0	100,0	100,0	100,0	100,0	99,4	86,2	29,2

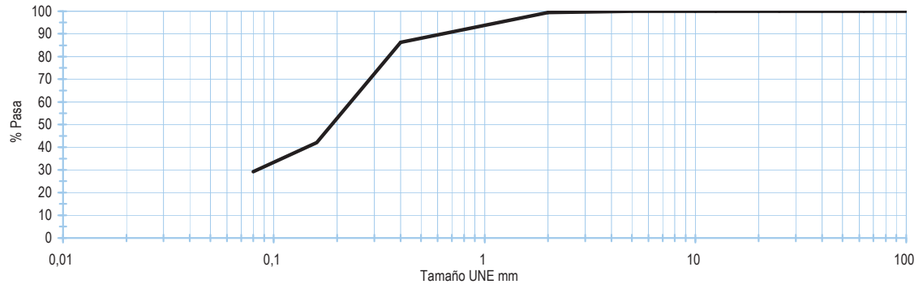

Límites Atterberg		Determinaciones Físicas		Agresividad EHE	
Límite Líquido W_L, %		Humedad, %	**32,0**	Sulfatos solubles, mg/Kg	---
Límite Plástico W_P, %		Densidad apar., g/cm^3	**1,90**	Acidez Baumann-Gully, ml/Kg	---
Índice Plasticidad I_P, %	**NP**	Densidad seca, g/cm^3	**1,44**	Agresividad EHE	---
				Materia orgánica, %	---

Clasificación del suelo

Casagrande	Arena limosa SM

Observaciones:

En Cambre (A Coruña) a 29 de febrero de 2012

Fdo. Santiago Fernández Blas
JEFE DE ÁREA

GEONOR C.I.F: B-15797525 Isaac Peral, 27 A - Polígono Espíritu Santo 15650 CAMBRE (A Coruña) Teléfonos: 981 64 92 33 - Fax: 981 64 92 34

Fdo. Javier Vizoso Guerra
DIRECTOR TÉCNICO

Los resultados obtenidos se refieren únicamente a las muestras sometidas a ensayo.
El presente informe no deberá reproducirse parcialmente, sino en su totalidad, previa autorización por escrito de GEONOR.

ESTUDIOS GEOTECNICOS - GEONOR - SONDEOS GEOTECNICOS Y MINEROS - GEONOR - LABORATORIO ACREDITADO - GEONOR - ESTUDIOS GEOTECNICOS - GEONOR - SONDEOS GEOTECNICOS

GEONOR

Geonor Servicios Técnicos, S.L.
www.geonor.es

Pl Espíritu Santo, Calle Isaac Peral, 27A
15650 Cambre. A Coruña
T-981649233 F-981649234
info@geonor.es

Laboratorio acreditado por la Xunta de Galicia en las áreas de ensayo para el control de calidad de la construcción: 15025 GTC 05 B, 15025 GTL 05 B,15025 VSF 05 B

Acta nº: 12020305-MI /02

ACTA DE RESULTADOS DE ENSAYOS. SUELOS: COMPRESIÓN SIMPLE

DATOS DE LA OBRA

Nº de expediente:	**GEO-11091901**
Obra:	Ensayos de laboratorio Proyecto constructivo del metro de Donostialdea: Tramo La Concha - Morlans
Peticionario:	INGE S.L.

DATOS DE LA MUESTRA

Muestra Nº:	**12020305-MI**	Fecha de toma:	---
Descripción muestra:	Inalterada de suelo	Fecha de entrada:	3-feb-2012
Localización:	SPC-15 MI-8 (36,00-36,60 m)	Toma de muestra:	Peticionario
Procedencia:	Tramo La Concha - Morlans	Ref. cliente:	SPC-15 MI-8 (36,00-36,60 m)

ENSAYOS REALIZADOS / NORMATIVA

UNE 103400:93 Ensayo de rotura a compresión simple en probetas de suelo.

RESULTADOS DE ENSAYOS

Fecha (Inicio/Fin): 03/02/12 10/02/12

Velocidad de ensayo (mm/min): 0,80

DATOS PROBETA	
Diámetro, cm	7,19
Sección, cm^2	40,66
Altura, cm	14,97
Volumen, cm^3	608,64
Peso, g	1225,5
Humedad, %	26,7
Densidad seca, g/cm^3	1,59
Densidad húmeda, g/cm^3	2,01

Carga de rotura, Kg
9,0
Tensión de rotura, kg/cm^2
0,21

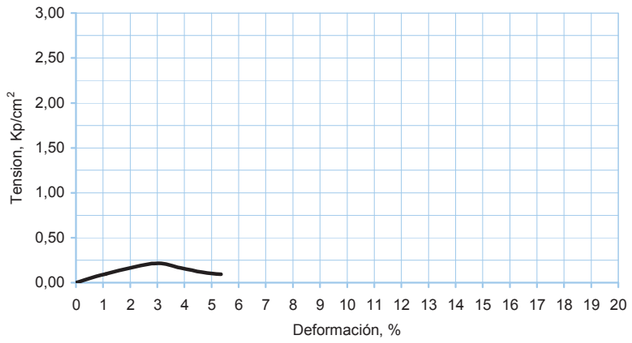

FOTO ROTURA



Observaciones:

En Cambre (A Coruña) a 10 de febrero de 2012

Fdo. Santiago Fernández Blas
JEFE DE ÁREA

GEONOR
C.I.F: B-15797533
Isaac Peral, 27 A - Polígono Espíritu Santo
15650 CAMBRE (A Coruña)
Teléfonos: 981 64 92 33 - Fax: 981 64 92 34

Fdo. Javier Vizoso Guerra
DIRECTOR TÉCNICO

Los resultados obtenidos se refieren únicamente a las muestras sometidas a ensayo.
El presente informe no deberá reproducirse parcialmente, sino en su totalidad, previa autorización por escrito de GEONOR.
ESTUDIOS GEOTECNICOS - GEONOR - SONDEOS GEOTECNICOS Y MINEROS - GEONOR - LABORATORIO ACREDITADO - GEONOR - ESTUDIOS GEOTECNICOS - GEONOR - SONDEOS GEOTECNICOS

GEONOR

Geonor Servicios Técnicos, S.L.
www.geonor.es

Pl Espíritu Santo, Calle Isaac Peral, 27A
15650 Cambre. A Coruña
T-981649233 F-981649234
info@geonor.es

Laboratorio acreditado por la Xunta de Galicia en las áreas de ensayo para el control de calidad de la construcción: 15025 GTC 05 B, 15025 GTL 05 B,15025 VSF 05 B

Acta nº: 11121914-MI /01

ACTA DE RESULTADOS DE ENSAYOS. SUELOS: IDENTIFICACIÓN

DATOS DE LA OBRA

Nº de expediente:	**GEO-11091901**
Obra:	Ensayos de laboratorio Proyecto constructivo del metro de Donostialdea: Tramo La Concha - Morlans
Peticionario:	INGE S.L.

DATOS DE LA MUESTRA

Muestra Nº:	**11121914-MI**	Fecha de toma:	---
Descripción muestra:	Inalterada de suelo	Fecha de entrada:	19-dic-2011
Localización:	SPC-16 MI-1 (7,20-7,80 m)	Toma de muestra:	Peticionario
Procedencia:	Tramo La Concha - Morlans	Ref. cliente:	SPC-16 MI-1 (7,20-7,80 m)

ENSAYOS REALIZADOS / NORMATIVA

UNE 103100:95 Preparación de muestras para los ensayos de suelos.
UNE 103101:94 Análisis granulométrico de suelos por tamizado.
UNE 103103/4:94 Determinación del límite líquido de un suelo por el método del aparato de casagrande.Determinación del límite plástico de un suelo.
UNE 103300:93 Determinación de la humedad de un suelo mediante secado en estufa.
UNE 103301:94 Determinación de la densidad de un suelo. Método de la balanza hidrostática.
UNE 103202:95 Determinación cualitativa del contenido en sulfatos.
UNE 83962:08 Durabilidad del hormigón. Suelos agresivos. Determinación del grado de acidez Baumann-Gully.
UNE 83963:08 Durabilidad del hormigón. Suelos agresivos. Determinación del contenido en ión sulfato.

RESULTADOS DE ENSAYOS

Fecha (Inicio/Fin): 19/12/11 16/01/12

Granulométrico

Tamiz UNE	100	80	63	50	40	25	20	12,5	10	5	2	0,40	0,08
% Pasa	100,0	100,0	100,0	100,0	100,0	100,0	100,0	100,0	100,0	98,3	95,9	59,7	6,9

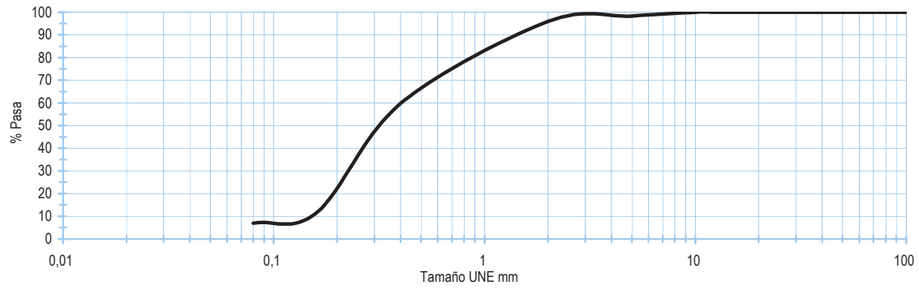

Límites Atterberg		Determinaciones Físicas		Agresividad EHE	
Límite Líquido W_L, %		Humedad, %	**18,6**	Sulfatos solubles, mg/Kg	**Negativo**
Límite Plástico W_P, %		Densidad apar., g/cm^3	**1,93**	Acidez Baumann-Gully, ml/Kg	**21**
Índice Plasticidad I_P, %	**NP**	Densidad seca, g/cm^3	**1,62**	Agresividad EHE	**No agresivo**
				Materia orgánica, %	**0,11**

Clasificación del suelo

Casagrande	Arena mal graduada con limo SP SM

Observaciones:

En Cambre (A Coruña) a 16 de enero de 2012

Fdo. Santiago Fernández Blas
JEFE DE ÁREA

GEONOR
C.I.F: B-15797533
Isaac Peral, 27 A - Polígono Espíritu Santo
15650 CAMBRE (A Coruña)
Teléfonos: 981 64 92 33 - Fax: 981 64 92 34

Fdo. Javier Vizoso Guerra
DIRECTOR TÉCNICO

Los resultados obtenidos se refieren únicamente a las muestras sometidas a ensayo.
El presente informe no deberá reproducirse parcialmente, sino en su totalidad, previa autorización por escrito de GEONOR.
ESTUDIOS GEOTECNICOS - GEONOR - SONDEOS GEOTECNICOS Y MINEROS - GEONOR - LABORATORIO ACREDITADO - GEONOR - ESTUDIOS GEOTECNICOS - GEONOR - SONDEOS GEOTECNICOS

GEONOR

Geonor Servicios Técnicos, S.L.
www.geonor.es

PI Espíritu Santo, Calle Isaac Peral, 27A
15650 Cambre. A Coruña
T-981649233 F-981649234
info@geonor.es

Laboratorio acreditado por la Xunta de Galicia en las áreas de ensayo para el control de calidad de la construcción: 15025 GTC 05 B, 15025 GTL 05 B,15025 VSF 05 B

Acta nº: 11121914-MI /02

ACTA DE RESULTADOS DE ENSAYOS. SUELOS: CORTE DIRECTO

DATOS DE LA OBRA

Nº de expediente: **GEO-11091901**
Obra: Ensayos de laboratorio Proyecto constructivo del metro de Donostialdea: Tramo La Concha - Morlans
Peticionario: INGE S.L.

DATOS DE LA MUESTRA

Muestra Nº:	**11121914-MI**	Fecha de toma:	---
Descripción muestra:	Inalterada de suelo	Fecha de entrada:	19-dic-2011
Localización:	SPC-16 MI-1 (7,20-7,80 m)	Toma de muestra:	Peticionario
Procedencia:	Tramo La Concha - Morlans	Ref. cliente:	SPC-16 MI-1 (7,20-7,80 m)

ENSAYOS REALIZADOS / NORMATIVA

UNE 103401:98 Determinación de los parámetros resistentes al esfuerzo cortante de una muestra de suelo en la caja de corte directo.

RESULTADOS DE ENSAYOS

Tipo de ensayo: **CD** Fecha (Inicio/Fin): 22/11/11 24/11/11

Velocidad de desplazamiento, mm/min: 0,08

PROBETA Nº	1	2	3
Humedad inicial, %	24,0	24,0	24,0
Humedad final, %	---	---	---
Densidad aparente, g/cm^3	1,77	1,77	1,77
Tensión Normal, Kp/cm^2	0,5	1,0	2,0
Carga de rotura, Kp	17,06	29,56	45,61
Tensión de rotura, Kp/cm^2	0,87	1,51	2,32

Recta de regresión Y = a + b X	a	0,46
	b	0,95
Coeficiente de regresión	r^2	0,9860
Cohesión, Kp/cm^2		**0,46**
Angulo de rozamiento interno,º		**43,5**

TENSIÓN NORMAL / TENSIÓN TANGENCIAL

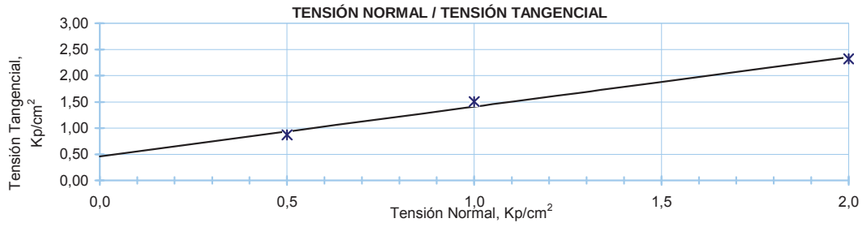

TENSIÓN DE ROTURA-DEFORMACIÓN

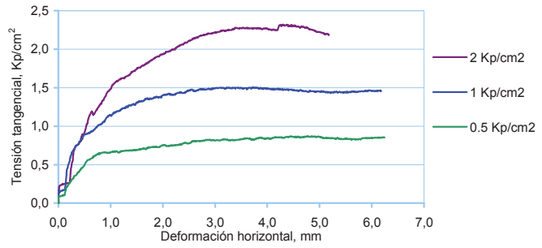

DEFORMACION HORIZONTAL-VERTICAL

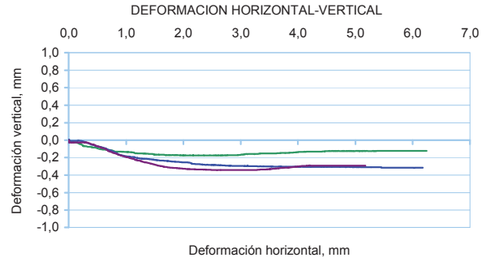

Observaciones:

En Cambre (A Coruña) a 24 de noviembre de 2011

Fdo. Santiago Fernández Blas
JEFE DE ÁREA

GEONOR
C.I.F.: B-15797525
Isaac Peral, 27 A - Polígono Espíritu Santo
15650 CAMBRE (A Coruña)
Teléfonos: 981 64 92 33 - Fax: 981 64 92 34

Fdo. Javier Vizoso Guerra
DIRECTOR TÉCNICO

Los resultados obtenidos se refieren únicamente a las muestras sometidas a ensayo.
El presente informe no deberá reproducirse parcialmente, sino en su totalidad, previa autorización por escrito de GEONOR.
ESTUDIOS GEOTECNICOS - GEONOR - SONDEOS GEOTECNICOS Y MINEROS - GEONOR - LABORATORIO ACREDITADO - GEONOR - ESTUDIOS GEOTECNICOS - GEONOR - SONDEOS GEOTECNICOS

GEONOR

Geonor Servicios Técnicos, S.L.
www.geonor.es

PI Espíritu Santo, Calle Isaac Peral, 27A
15650 Cambre. A Coruña
T-981649233 F-981649234
info@geonor.es

Laboratorio acreditado por la Xunta de Galicia en las áreas de ensayo para el control de calidad de la construcción: 15025 GTC 05 B, 15025 GTL 05 B,15025 VSF 05 B

Acta nº: 12021303-MI /01

ACTA DE RESULTADOS DE ENSAYOS. SUELOS: IDENTIFICACIÓN

DATOS DE LA OBRA

Nº de expediente: **GEO-11091901**
Obra: Ensayos de laboratorio Proyecto constructivo del metro de Donostialdea: Tramo La Concha - Morlans
Peticionario: INGE S.L.

DATOS DE LA MUESTRA

Muestra Nº:	**12021303-MI**	Fecha de toma:	---
Descripción muestra:	Inalterada de suelo	Fecha de entrada:	13-feb-2012
Localización:	SPC-17 MI-1 (3,00-3,60 m)	Toma de muestra:	Peticionario
Procedencia:	Tramo La Concha - Morlans	Ref. cliente:	SPC-17 MI-1 (3,00-3,60 m)

ENSAYOS REALIZADOS / NORMATIVA

UNE 103100:95 Preparación de muestras para los ensayos de suelos.
UNE 103101:94 Análisis granulométrico de suelos por tamizado.
UNE 103103/4:94 Determinación del límite líquido de un suelo por el método del aparato de casagrande.Determinación del límite plástico de un suelo.
UNE 103300:93 Determinación de la humedad de un suelo mediante secado en estufa.
UNE 103301:94 Determinación de la densidad de un suelo. Método de la balanza hidrostática.

RESULTADOS DE ENSAYOS

Fecha (Inicio/Fin): 13/02/12 29/02/12

Granulométrico

Tamiz UNE	100	80	63	50	40	25	20	12,5	10	5	2	0,40	0,08
% Pasa	100,0	100,0	100,0	100,0	100,0	100,0	100,0	100,0	100,0	100,0	100,0	58,7	1,0

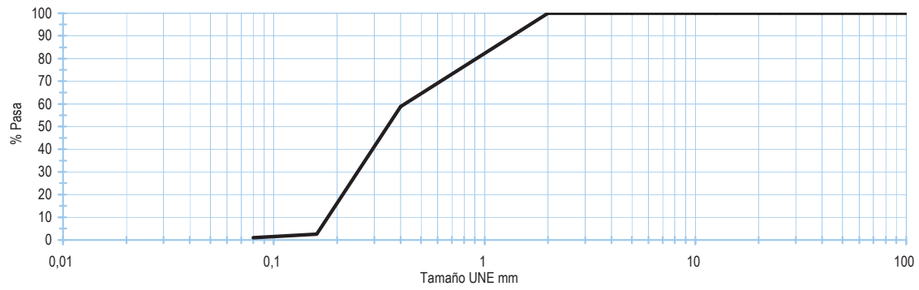

Límites Atterberg		Determinaciones Físicas		Agresividad EHE	
Límite Líquido W_L, %		Humedad, %	**6,8**	Sulfatos solubles, mg/Kg	---
Límite Plástico W_P, %		Densidad apar., g/cm^3	**1,51**	Acidez Baumann-Gully, ml/Kg	---
Índice Plasticidad I_P, %	**NP**	Densidad seca, g/cm^3	**1,41**	Agresividad EHE	---
				Materia orgánica, %	---

Clasificación del suelo

Casagrande	Arena mal graduada SP

Observaciones:

En Cambre (A Coruña) a 29 de febrero de 2012

Fdo. Santiago Fernández Blas
JEFE DE ÁREA

GEONOR
C.I.F.: B-15797525
Isaac Peral, 27 A - Polígono Espíritu Santo
15650 CAMBRE (A Coruña)
Teléfonos: 981 64 92 33 - Fax: 981 64 92 34

Fdo. Javier Vizoso Guerra
DIRECTOR TÉCNICO

Los resultados obtenidos se refieren únicamente a las muestras sometidas a ensayo.
El presente informe no deberá reproducirse parcialmente, sino en su totalidad, previa autorización por escrito de GEONOR.
ESTUDIOS GEOTECNICOS - GEONOR - SONDEOS GEOTECNICOS Y MINEROS - GEONOR - LABORATORIO ACREDITADO - GEONOR - ESTUDIOS GEOTECNICOS - GEONOR - SONDEOS GEOTECNICOS

Geonor Servicios Técnicos, S.L.
www.geonor.es
Pl Espíritu Santo, Calle Isaac Peral, 27A
15650 Cambre. A Coruña
T-981649233 F-981649234
info@geonor.es

Laboratorio acreditado por la Xunta de Galicia en las áreas de ensayo para el control de calidad de la construcción: 15025 GTC 05 B, 15025 GTL 05 B,15025 VSF 05 B

Acta nº: 12021303-MI /02

ACTA DE RESULTADOS DE ENSAYOS. SUELOS: HINCHAMIENTO - COLAPSO

DATOS DE LA OBRA

Nº de expediente:	**GEO-11091901**
Obra:	Ensayos de laboratorio Proyecto constructivo del metro de Donostialdea: Tramo La Concha - Morlans
Peticionario:	INGE S.L.

DATOS DE LA MUESTRA

Muestra Nº:	**12021303-MI**	Fecha de toma:	---
Descripción muestra:	Inalterada de suelo	Fecha de entrada:	13-feb-2012
Localización:	SPC-17 MI-1 (3,00-3,60 m)	Toma de muestra:	Peticionario
Procedencia:	Tramo La Concha - Morlans	Ref. cliente:	SPC-17 MI-1 (3,00-3,60 m)

ENSAYOS REALIZADOS / NORMATIVA

UNE 103601:96 Ensayo del hinchamiento libre de un suelo en edómetro.
NLT-254:99 Ensayo de colapso en suelos.

RESULTADOS DE ENSAYOS

Fecha (Inicio/Fin): 13/02/12 29/02/12

Ensayo de Colapso	
P aplicada en inundación, Kp/cm^2	3,0
Humedad inicial, %	6,3
Densidad seca, g/cm^3	1,42
Humedad final, %	5,4
Tiempo de estabilización, h	24
Índice de colapso I, %	**0,10**
Potencial porcentual de colapso Ic, %	**0,10**

Hinchamiento libre en edómetro	
Humedad inicial, %	6,3
Densidad seca, g/cm^3	1,39
Humedad final, %	19,4
Tiempo de estabilización, h	24,00
Hinchamiento libre, %	**0,14**

Presión de hinchamiento en Edómetro	
Humedad inicial, %	---
Densidad seca, g/cm^3	---
Humedad final, %	---
Presión de hinchamiento Ph, kPa	---

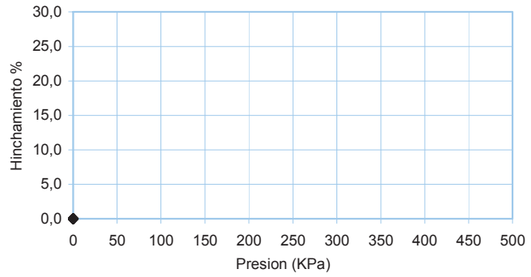

Observaciones:

En Cambre (A Coruña) a 29 de febrero de 2012

Fdo. Santiago Fernández Blas
JEFE DE AREA

Fdo. Javier Vizoso Guerra
DIRECTOR TÉCNICO

Los resultados obtenidos se refieren únicamente a las muestras sometidas a ensayo.
El presente informe no deberá reproducirse parcialmente, sino en su totalidad, previa autorización por escrito de GEONOR.
ESTUDIOS GEOTECNICOS - GEONOR - SONDEOS GEOTECNICOS Y MINEROS - GEONOR - LABORATORIO ACREDITADO - GEONOR - ESTUDIOS GEOTECNICOS - GEONOR - SONDEOS GEOTECNICOS

Geonor Servicios Técnicos, S.L.
www.geonor.es
Pl Espíritu Santo, Calle Isaac Peral, 27A
15650 Cambre. A Coruña
T-981649233 F-981649234
info@geonor.es

Laboratorio acreditado por la Xunta de Galicia en las áreas de ensayo para el control de calidad de la construcción: 15025 GTC 05 B, 15025 GTL 05 B,15025 VSF 05 B

Acta nº: 12021304-MI /01

ACTA DE RESULTADOS DE ENSAYOS. SUELOS: IDENTIFICACIÓN

DATOS DE LA OBRA

Nº de expediente:	**GEO-11091901**
Obra:	Ensayos de laboratorio Proyecto constructivo del metro de Donostialdea: Tramo La Concha - Morlans
Peticionario:	INGE S.L.

DATOS DE LA MUESTRA

Muestra Nº:	**12021304-MI**	Fecha de toma:	---
Descripción muestra:	Inalterada de suelo	Fecha de entrada:	13-feb-2012
Localización:	SPC-17 MI-3 (9,00-9,60 m)	Toma de muestra:	Peticionario
Procedencia:	Tramo La Concha - Morlans	Ref. cliente:	SPC-17 MI-3 (9,00-9,60 m)

ENSAYOS REALIZADOS / NORMATIVA

UNE 103100:95 Preparación de muestras para los ensayos de suelos.
UNE 103101:94 Análisis granulométrico de suelos por tamizado.
UNE 103103/4:94 Determinación del límite líquido de un suelo por el método del aparato de casagrande.Determinación del límite plástico de un suelo.
UNE 103300:93 Determinación de la humedad de un suelo mediante secado en estufa.
UNE 103301:94 Determinación de la densidad de un suelo. Método de la balanza hidrostática.

RESULTADOS DE ENSAYOS

Fecha (Inicio/Fin): 13/02/12 29/02/12

Granulométrico

Tamiz UNE	100	80	63	50	40	25	20	12,5	10	5	2	0,40	0,08
% Pasa	100,0	100,0	100,0	100,0	100,0	100,0	100,0	100,0	100,0	100,0	100,0	95,1	11,5

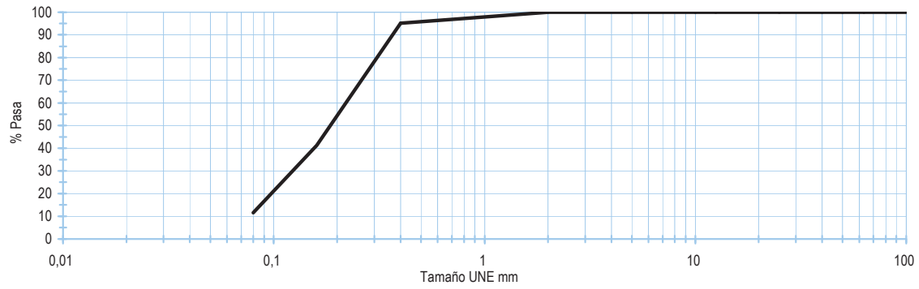

Límites Atterberg		Determinaciones Físicas		Agresividad EHE	
Límite Líquido W_L, %		Humedad, %	**29,8**	Sulfatos solubles, mg/Kg	---
Límite Plástico W_P, %		Densidad apar., g/cm^3	**1,76**	Acidez Baumann-Gully, ml/Kg	---
Índice Plasticidad I_P, %	**NP**	Densidad seca, g/cm^3	**1,35**	Agresividad EHE	---

Clasificación del suelo

Casagrande	Arena mal graduada con limo SP SM

Observaciones:

En Cambre (A Coruña) a 29 de febrero de 2012

Fdo. Santiago Fernández Blas
JEFE DE AREA

Fdo. Javier Vizoso Guerra
DIRECTOR TÉCNICO

Los resultados obtenidos se refieren únicamente a las muestras sometidas a ensayo.
El presente informe no deberá reproducirse parcialmente, sino en su totalidad, previa autorización por escrito de GEONOR.
ESTUDIOS GEOTECNICOS - GEONOR - SONDEOS GEOTECNICOS Y MINEROS - GEONOR - LABORATORIO ACREDITADO - GEONOR - ESTUDIOS GEOTECNICOS - GEONOR - SONDEOS GEOTECNICOS

GEONOR

Geonor Servicios Técnicos, S.L.
www.geonor.es

PI Espíritu Santo, Calle Isaac Peral, 27A
15650 Cambre. A Coruña
T-981649233 F-981649234
info@geonor.es

Laboratorio acreditado por la Xunta de Galicia en las áreas de ensayo para el control de calidad de la construcción: 15025 GTC 05 B, 15025 GTL 05 B,15025 VSF 05 B

Acta nº: 12021304-MI /02

ACTA DE RESULTADOS DE ENSAYOS. SUELOS: CORTE DIRECTO

DATOS DE LA OBRA

Nº de expediente: **GEO-11091901**
Obra: Ensayos de laboratorio Proyecto constructivo del metro de Donostialdea: Tramo La Concha - Morlans
Peticionario: INGE S.L.

DATOS DE LA MUESTRA

Muestra Nº:	**12021304-MI**	Fecha de toma:	---
Descripción muestra:	Inalterada de suelo	Fecha de entrada:	13-feb-2012
Localización:	SPC-17 MI-3 (9,00-9,60 m)	Toma de muestra:	Peticionario
Procedencia:	Tramo La Concha - Morlans	Ref. cliente:	SPC-17 MI-3 (9,00-9,60 m)

ENSAYOS REALIZADOS / NORMATIVA

UNE 103401:98 Determinación de los parámetros resistentes al esfuerzo cortante de una muestra de suelo en la caja de corte directo.

RESULTADOS DE ENSAYOS

Tipo de ensayo: **CD** Fecha (Inicio/Fin): 13/02/12 23/02/12

Velocidad de desplazamiento, mm/min: 0,08

PROBETA Nº	1	2	3
Humedad inicial, %	22,6	22,5	22,6
Humedad final, %	---	---	---
Densidad aparente, g/cm^3	1,83	1,84	1,83
Tensión Normal, Kp/cm^2	0,5	1,0	2,0
Carga de rotura, Kp	14,24	23,88	38,45
Tensión de rotura, Kp/cm^2	0,73	1,22	1,96

Recta de regresión Y = a + b X	a	0,35
	b	0,81
Coeficiente de regresión	r^2	0,9947
Cohesión, Kp/cm^2		**0,35**
Angulo de rozamiento interno,º		**39,0**

TENSIÓN NORMAL / TENSIÓN TANGENCIAL

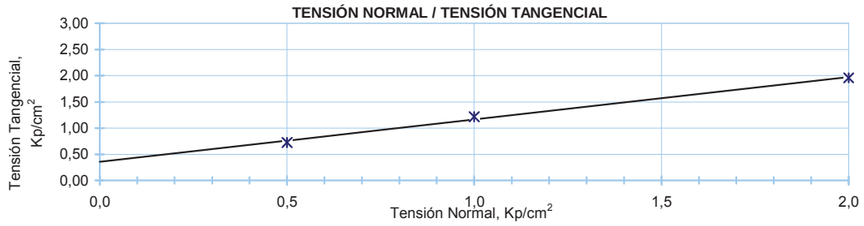

TENSIÓN DE ROTURA-DEFORMACIÓN

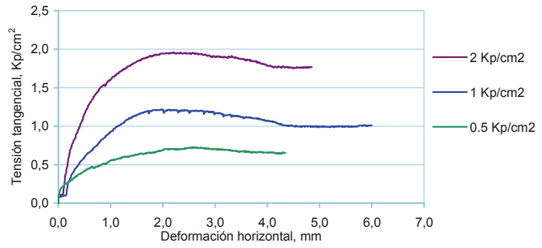

DEFORMACION HORIZONTAL-VERTICAL

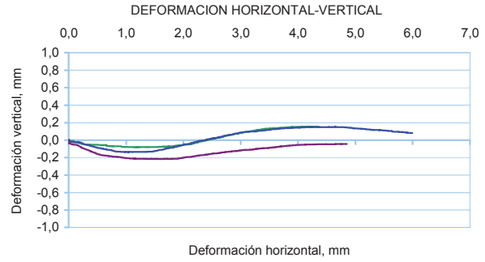

Observaciones:

En Cambre (A Coruña) a 23 de febrero de 2012

Fdo. Santiago Fernández Blas
JEFE DE ÁREA

GEONOR
C.I.F.: B-15797525
Isaac Peral, 27 A - Polígono Espíritu Santo
15650 CAMBRE (A Coruña)
Teléfonos: 981 64 92 33 - Fax: 981 64 92 34

Fdo. Javier Vizoso Guerra
DIRECTOR TÉCNICO

Los resultados obtenidos se refieren únicamente a las muestras sometidas a ensayo.
El presente informe no deberá reproducirse parcialmente, sino en su totalidad, previa autorización por escrito de GEONOR.

ESTUDIOS GEOTECNICOS - GEONOR - SONDEOS GEOTECNICOS Y MINEROS - GEONOR - LABORATORIO ACREDITADO - GEONOR - ESTUDIOS GEOTECNICOS - GEONOR - SONDEOS GEOTECNICOS

GEONOR

Geonor Servicios Técnicos, S.L.
www.geonor.es

PI Espíritu Santo, Calle Isaac Peral, 27A
15650 Cambre. A Coruña
T-981649233 F-981649234
info@geonor.es

Laboratorio acreditado por la Xunta de Galicia en las áreas de ensayo para el control de calidad de la construcción: 15025 GTC 05 B, 15025 GTL 05 B,15025 VSF 05 B

Acta nº: 12021305-MI /01

ACTA DE RESULTADOS DE ENSAYOS. SUELOS: IDENTIFICACIÓN

DATOS DE LA OBRA

Nº de expediente: **GEO-11091901**
Obra: Ensayos de laboratorio Proyecto constructivo del metro de Donostialdea: Tramo La Concha - Morlans
Peticionario: INGE S.L.

DATOS DE LA MUESTRA

Muestra Nº:	**12021305-MI**	Fecha de toma:	---
Descripción muestra:	Inalterada de suelo	Fecha de entrada:	13-feb-2012
Localización:	SPC-17 MI-5 (15,00-15,60 m)	Toma de muestra:	Peticionario
Procedencia:	Tramo La Concha - Morlans	Ref. cliente:	SPC-17 MI-5 (15,00-15,60 m)

ENSAYOS REALIZADOS / NORMATIVA

UNE 103100:95 Preparación de muestras para los ensayos de suelos.
UNE 103101:94 Análisis granulométrico de suelos por tamizado.
UNE 103103/4:94 Determinación del límite líquido de un suelo por el método del aparato de casagrande.Determinación del límite plástico de un suelo.
UNE 103300:93 Determinación de la humedad de un suelo mediante secado en estufa.
UNE 103301:94 Determinación de la densidad de un suelo. Método de la balanza hidrostática.

RESULTADOS DE ENSAYOS

Fecha (Inicio/Fin): 13/02/12 29/02/12

Granulométrico

Tamiz UNE	100	80	63	50	40	25	20	12,5	10	5	2	0,40	0,08
% Pasa	100,0	100,0	100,0	100,0	100,0	100,0	100,0	100,0	100,0	100,0	100,0	96,7	4,8

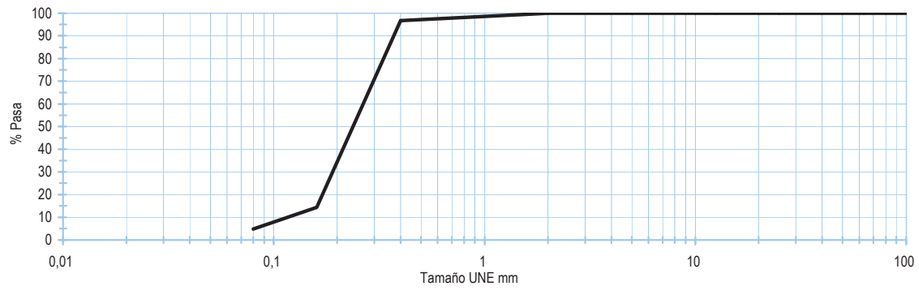

Límites Atterberg		Determinaciones Físicas		Agresividad EHE	
Límite Líquido W_L, %		Humedad, %	**30,4**	Sulfatos solubles, mg/Kg	**---**
Límite Plástico W_P, %		Densidad apar., g/cm^3	**1,86**	Acidez Baumann-Gully, ml/Kg	**---**
Índice Plasticidad I_P, %	**NP**	Densidad seca, g/cm^3	**1,43**	Agresividad EHE	**---**

Clasificación del suelo

Casagrande	Arena mal graduada SP

Observaciones:

En Cambre (A Coruña) a 29 de febrero de 2012

Fdo. Santiago Fernández Blas
JEFE DE ÁREA

GEONOR
C.I.F.: B-15797525
Isaac Peral, 27 A - Polígono Espíritu Santo
15650 CAMBRE (A Coruña)
Teléfonos: 981 64 92 33 - Fax: 981 64 92 34

Fdo. Javier Vizoso Guerra
DIRECTOR TÉCNICO

Los resultados obtenidos se refieren únicamente a las muestras sometidas a ensayo.
El presente informe no deberá reproducirse parcialmente, sino en su totalidad, previa autorización por escrito de GEONOR.

ESTUDIOS GEOTECNICOS - GEONOR - SONDEOS GEOTECNICOS Y MINEROS - GEONOR - LABORATORIO ACREDITADO - GEONOR - ESTUDIOS GEOTECNICOS - GEONOR - SONDEOS GEOTECNICOS

GEONOR

Geonor Servicios Técnicos, S.L.
www.geonor.es

Pl Espíritu Santo, Calle Isaac Peral, 27A
15650 Cambre. A Coruña
T-981649233 F-981649234
info@geonor.es

Laboratorio acreditado por la Xunta de Galicia en las áreas de ensayo para el control de calidad de la construcción: 15025 GTC 05 B, 15025 GTL 05 B,15025 VSF 05 B

Acta nº: 12021305-MI /02

ACTA DE RESULTADOS DE ENSAYOS. SUELOS: CORTE DIRECTO

DATOS DE LA OBRA

Nº de expediente: **GEO-11091901**
Obra: Ensayos de laboratorio Proyecto constructivo del metro de Donostialdea: Tramo La Concha - Morlans
Peticionario: INGE S.L.

DATOS DE LA MUESTRA

Muestra Nº:	**12021305-MI**	Fecha de toma:	---
Descripción muestra:	Inalterada de suelo	Fecha de entrada:	13-feb-2012
Localización:	SPC-17 MI-5 (15,00-15,60 m)	Toma de muestra:	Peticionario
Procedencia:	Tramo La Concha - Morlans	Ref. cliente:	SPC-17 MI-5 (15,00-15,60 m)

ENSAYOS REALIZADOS / NORMATIVA

UNE 103401:98 Determinación de los parámetros resistentes al esfuerzo cortante de una muestra de suelo en la caja de corte directo.

RESULTADOS DE ENSAYOS

Tipo de ensayo: **CD** Fecha (Inicio/Fin): 13/02/12 23/02/12

Velocidad de desplazamiento, mm/min: 0,08

PROBETA Nº	1	2	3
Humedad inicial, %	32,2	31,9	30,9
Humedad final, %	---	---	---
Densidad aparente, g/cm^3	1,89	1,89	1,91
Tensión Normal, Kp/cm^2	0,5	1,0	2,0
Carga de rotura, Kp	15,72	24,42	43,47
Tensión de rotura, Kp/cm^2	0,80	1,24	2,21

Recta de regresión Y = a + b X	a	0,32
	b	0,95
Coeficiente de regresión	r^2	0,9995
Cohesión, Kp/cm^2		**0,32**
Angulo de rozamiento interno,º		**43,4**

TENSIÓN NORMAL / TENSIÓN TANGENCIAL

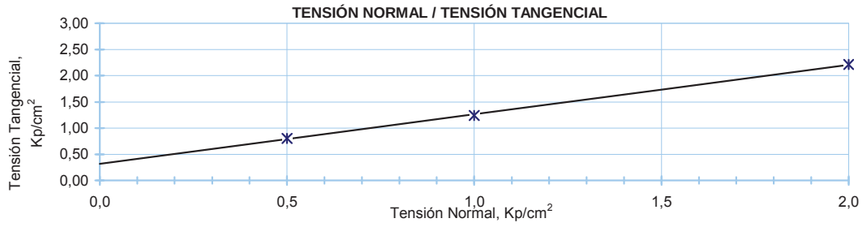

TENSIÓN DE ROTURA-DEFORMACIÓN

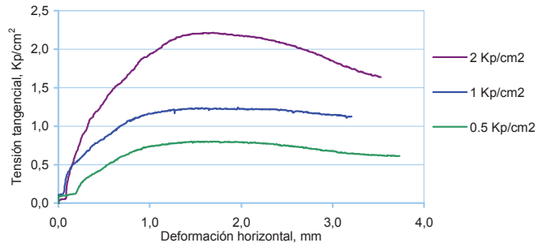

DEFORMACION HORIZONTAL-VERTICAL

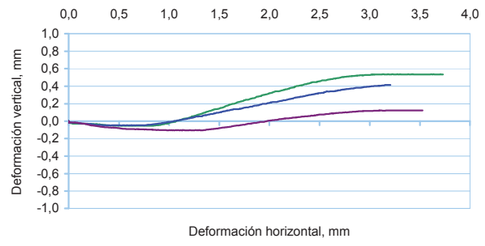

Observaciones:

En Cambre (A Coruña) a 23 de febrero de 2012

Fdo. Santiago Fernández Blas
JEFE DE AREA

GEONOR C.I.F: B-15797533 Lugar Pardi, 27 A - Polígono Espíritu Santo 15660 CAMBRE (A Coruña) Teléfonos: 981 64 92 32 - Fax: 981 64 92 34

Fdo. Javier Vizoso Guerra
DIRECTOR TÉCNICO

Los resultados obtenidos se refieren únicamente a las muestras sometidas a ensayo.
El presente informe no deberá reproducirse parcialmente, sino en su totalidad, previa autorización por escrito de GEONOR.

ESTUDIOS GEOTECNICOS - GEONOR - SONDEOS GEOTECNICOS Y MINEROS - GEONOR - LABORATORIO ACREDITADO - GEONOR - ESTUDIOS GEOTECNICOS - GEONOR - SONDEOS GEOTECNICOS

GEONOR

Geonor Servicios Técnicos, S.L.
www.geonor.es

Pl Espíritu Santo, Calle Isaac Peral, 27A
15650 Cambre. A Coruña
T-981649233 F-981649234
info@geonor.es

Laboratorio acreditado por la Xunta de Galicia en las áreas de ensayo para el control de calidad de la construcción: 15025 GTC 05 B, 15025 GTL 05 B,15025 VSF 05 B

Acta nº: 11112811-MI /01

ACTA DE RESULTADOS DE ENSAYOS. SUELOS: IDENTIFICACIÓN

DATOS DE LA OBRA

Nº de expediente: **GEO-11091901**
Obra: Ensayos de laboratorio Proyecto constructivo del metro de Donostialdea: Tramo La Concha - Morlans
Peticionario: INGE S.L.

DATOS DE LA MUESTRA

Muestra Nº:	**11112811-MI**	Fecha de toma:	---
Descripción muestra:	Inalterada de suelo	Fecha de entrada:	28-nov-2011
Localización:	SPC-19 MI-1 (4,50-5,10 m)	Toma de muestra:	Peticionario
Procedencia:	Tramo La Concha - Morlans	Ref. cliente:	SPC-19 MI-1 (4,50-5,10 m)

ENSAYOS REALIZADOS / NORMATIVA

UNE 103100:95 Preparación de muestras para los ensayos de suelos.
UNE 103101:94 Análisis granulométrico de suelos por tamizado.
UNE 103102:95 Análisis granulométrico de suelos finos por sedimentación.
UNE 103103/4:94 Determinación del límite líquido de un suelo por el método del aparato de casagrande. Determinación del límite plástico de un suelo.
UNE 103300:93 Determinación de la humedad de un suelo mediante secado en estufa.
UNE 103301:94 Determinación de la densidad de un suelo. Método de la balanza hidrostática.
UNE 103204:93 Determinación del contenido de materia orgánica oxidable de un suelo por el método del permanganato potásico.
NLT-114:99 Determinación del contenido de sales solubles de un suelo.

RESULTADOS DE ENSAYOS

Fecha (Inicio/Fin): 28/11/11 20/12/11

Granulométrico

Tamiz UNE	100	80	63	50	40	25	20	12,5	10	5	2	0,40	0,08
% Pasa	100,0	100,0	100,0	100,0	100,0	100,0	98,6	98,6	98,3	96,8	95,4	81,3	18,0

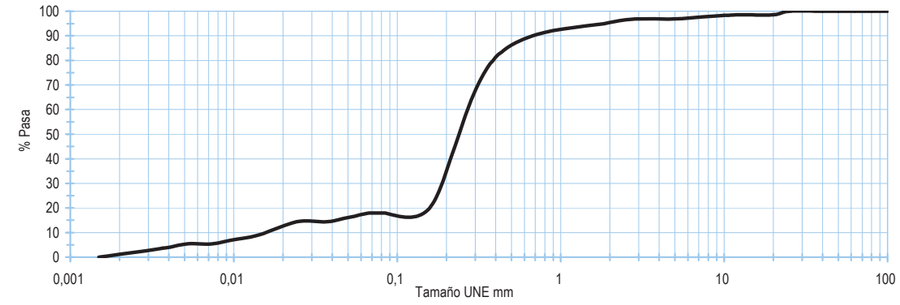

Sedintometría	
d, mm	% Pasa
0,068	18,0
0,051	16,2
0,037	14,4
0,024	14,4
0,014	9,0
0,010	7,2
0,007	5,4
0,005	5,4
0,004	3,6
0,001	0,0

Límites Atterberg		Determinaciones Físicas		Agresividad EHE	
Límite Líquido W_L, %		Humedad, %	**20,4**	Sulfatos solubles, mg/Kg	**Negativo**
Límite Plástico W_P, %		Densidad apar., g/cm^3	**2,03**	Acidez Baumann-Gully, ml/Kg	**25**
Índice Plasticidad I_P, %	**NP**	Densidad seca, g/cm^3	**1,68**	Agresividad EHE	**No agresivo**
		Cloruros, ppm	**6,99**	Sales solubles, %	**0,28**

Clasificación del suelo

Casagrande	Arena limosa SM

Observaciones:

En Cambre (A Coruña) a 20 de diciembre de 2011

Fdo. Santiago Fernández Blas
JEFE DE AREA

GEONOR C.I.F: B-15797533 Lugar Pardi, 27 A - Polígono Espíritu Santo 15660 CAMBRE (A Coruña) Teléfonos: 981 64 92 32 - Fax: 981 64 92 34

Fdo. Javier Vizoso Guerra
DIRECTOR TÉCNICO

Los resultados obtenidos se refieren únicamente a las muestras sometidas a ensayo.
El presente informe no deberá reproducirse parcialmente, sino en su totalidad, previa autorización por escrito de GEONOR.

ESTUDIOS GEOTECNICOS - GEONOR - SONDEOS GEOTECNICOS Y MINEROS - GEONOR - LABORATORIO ACREDITADO - GEONOR - ESTUDIOS GEOTECNICOS - GEONOR - SONDEOS GEOTECNICOS

GEONOR

Geonor Servicios Técnicos, S.L.
www.geonor.es

PI Espíritu Santo, Calle Isaac Peral, 27A
15650 Cambre. A Coruña
T-981649233 F-981649234
info@geonor.es

Laboratorio acreditado por la Xunta de Galicia en las áreas de ensayo para el control de calidad de la construcción: 15025 GTC 05 B, 15025 GTL 05 B,15025 VSF 05 B

Acta nº: 11112811-MI /02

ACTA DE RESULTADOS DE ENSAYOS. SUELOS: COMPRESIÓN TRIAXIAL

DATOS DE LA OBRA

Nº de expediente: **GEO-11091901**
Obra: Ensayos de laboratorio Proyecto constructivo del metro de Donostialdea: Tramo La Concha - Morlans
Peticionario: INGE S.L.

DATOS DE LA MUESTRA

Muestra Nº:	**11112811-MI**	Fecha de toma:	---
Descripción muestra:	Inalterada de suelo	Fecha de entrada:	28-nov-2011
Localización:	SPC-19 MI-1 (4,50-5,10 m)	Toma de muestra:	Peticionario
Procedencia:	Tramo La Concha - Morlans		

ENSAYOS REALIZADOS / NORMATIVA

UNE 103402:98 Determinación de los parámetros resistentes de una muestra de suelo en el equipo triaxial.

RESULTADOS DE ENSAYOS

Fecha (Inicio/Fin): 28/11/11 20/12/11

Tipo de ensayo: Consolidado, con drenaje y con medida del cambio de volumen (CD).
Procedimiento de saturación: Por incremento de la presión externa y de la contrapresión.

PROBETA Nº	1	2	3
Humedad inicial, %	20,6	20,1	20,8
Humedad final, %	27,5	26,1	25,5
Densidad húmeda, g/cm^3	2,03	2,03	2,03
Densidad seca, g/cm^3	1,69	1,69	1,68
Presión de confinamiento, Kg/cm^2	0,50	1,50	3,00

Cohesión, Kp/cm^2	C	**---**
	C'	**0,28**
Angulo de rozamiento interno,º	ϕ	**---**
	ϕ'	**28,8**

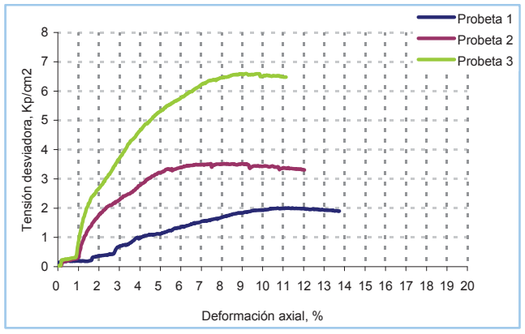

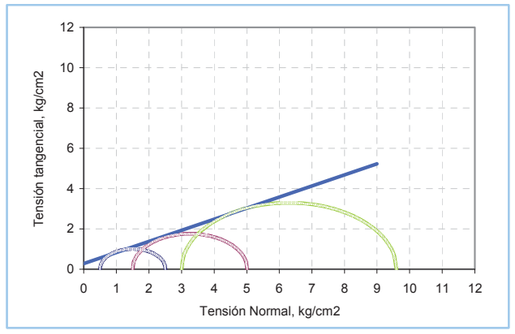

Observaciones:

En Cambre (A Coruña) a 20 de diciembre de 2011

Fdo. Santiago Fernández Blas
JEFE DE ÁREA

GEONOR C.I.F.: B-15797535 Isaac Peral, 27 A - Polígono Espíritu Santo 15650 CAMBRE (A Coruña) Teléfonos: 981 64 92 33 - Fax: 981 64 92 34

Fdo. Javier Vizoso Guerra
DIRECTOR TÉCNICO

Los resultados obtenidos se refieren únicamente a las muestras sometidas a ensayo.
El presente informe no deberá reproducirse parcialmente, sino en su totalidad, previa autorización por escrito de GEONOR.
ESTUDIOS GEOTECNICOS - GEONOR - SONDEOS GEOTECNICOS Y MINEROS - GEONOR - LABORATORIO ACREDITADO - GEONOR - ESTUDIOS GEOTECNICOS - GEONOR - SONDEOS GEOTECNICOS

GEONOR

Geonor Servicios Técnicos, S.L.
www.geonor.es

PI Espíritu Santo, Calle Isaac Peral, 27A
15650 Cambre. A Coruña
T-981649233 F-981649234
info@geonor.es

Laboratorio acreditado por la Xunta de Galicia en las áreas de ensayo para el control de calidad de la construcción: 15025 GTC 05 B, 15025 GTL 05 B,15025 VSF 05 B

Acta nº: 11112814-MI /01

ACTA DE RESULTADOS DE ENSAYOS. SUELOS: IDENTIFICACIÓN

DATOS DE LA OBRA

Nº de expediente: **GEO-11091901**
Obra: Ensayos de laboratorio Proyecto constructivo del metro de Donostialdea: Tramo La Concha - Morlans
Peticionario: INGE S.L.

DATOS DE LA MUESTRA

Muestra Nº:	**11112814-MI**	Fecha de toma:	---
Descripción muestra:	Inalterada de suelo	Fecha de entrada:	28-nov-2011
Localización:	SPC-20 MI-1 (5,75-6,35 m)	Toma de muestra:	Peticionario
Procedencia:	Tramo La Concha - Morlans	Ref. cliente:	SPC-20 MI-1 (5,75-6,35 m)

ENSAYOS REALIZADOS / NORMATIVA

UNE 103100:95 Preparación de muestras para los ensayos de suelos.
UNE 103101:94 Análisis granulométrico de suelos por tamizado.
UNE 103103/4:94 Determinación del límite líquido de un suelo por el método del aparato de casagrande. Determinación del límite plástico de un suelo.
UNE 103300:93 Determinación de la humedad de un suelo mediante secado en estufa.
UNE 103301:94 Determinación de la densidad de un suelo. Método de la balanza hidrostática.
UNE 103204:93 Determinación del contenido de materia orgánica oxidable de un suelo por el método del permanganato potásico.
NLT-114:99 Determinación del contenido de sales solubles de un suelo.

RESULTADOS DE ENSAYOS

Fecha (Inicio/Fin): 28/11/11 20/12/11

Granulométrico

Tamiz UNE	100	80	63	50	40	25	20	12,5	10	5	2	0,40	0,08
% Pasa	100,0	100,0	100,0	100,0	100,0	100,0	100,0	99,0	98,6	97,1	94,0	79,9	8,1

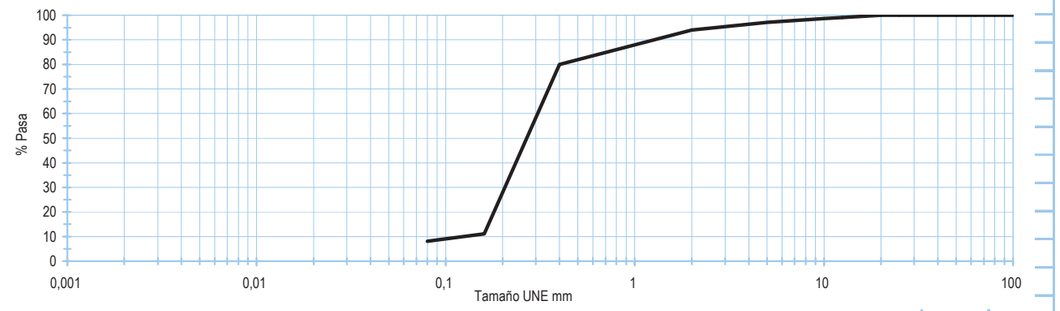

Límites Atterberg		Determinaciones Físicas		Agresividad EHE	
Límite Líquido W_L, %		Humedad, %	**20,1**	Sulfatos solubles, mg/Kg	**Negativo**
Límite Plástico W_P, %		Densidad apar., g/cm^3	**2,05**	Acidez Baumann-Gully, ml/Kg	**24**
Índice Plasticidad I_P, %	**NP**	Densidad seca, g/cm^3	**1,71**	Agresividad EHE	**No agresivo**
Materia orgánica, %	**0,67**	Sales solubles, %	**0,67**	Cloruros, ppm	**6,55**

Clasificación del suelo

Casagrande	Arena mal graduada con limo SP SM

Observaciones:

En Cambre (A Coruña) a 20 de diciembre de 2011

Fdo. Santiago Fernández Blas
JEFE DE ÁREA

GEONOR C.I.F.: B-15797535 Isaac Peral, 27 A - Polígono Espíritu Santo 15650 CAMBRE (A Coruña) Teléfonos: 981 64 92 33 - Fax: 981 64 92 34

Fdo. Javier Vizoso Guerra
DIRECTOR TÉCNICO

Los resultados obtenidos se refieren únicamente a las muestras sometidas a ensayo.
El presente informe no deberá reproducirse parcialmente, sino en su totalidad, previa autorización por escrito de GEONOR.
ESTUDIOS GEOTECNICOS - GEONOR - SONDEOS GEOTECNICOS Y MINEROS - GEONOR - LABORATORIO ACREDITADO - GEONOR - ESTUDIOS GEOTECNICOS - GEONOR - SONDEOS GEOTECNICOS

GEONOR

Geonor Servicios Técnicos, S.L.
www.geonor.es

PI Espíritu Santo, Calle Isaac Peral, 27A
15650 Cambre. A Coruña
T-981649233 F-981649234
info@geonor.es

Laboratorio acreditado por la Xunta de Galicia en las áreas de ensayo para el control de calidad de la construcción: 15025 GTC 05 B, 15025 GTL 05 B,15025 VSF 05 B

Acta nº: 11112814-MI /02

ACTA DE RESULTADOS DE ENSAYOS. SUELOS: COMPRESIÓN TRIAXIAL

DATOS DE LA OBRA

Nº de expediente: **GEO-11091901**
Obra: Ensayos de laboratorio Proyecto constructivo del metro de Donostialdea: Tramo La Concha - Morlans
Peticionario: INGE S.L.

DATOS DE LA MUESTRA

Muestra Nº:	**11112814-MI**	Fecha de toma:	---
Descripción muestra:	Inalterada de suelo	Fecha de entrada:	28-nov-2011
Localización:	SPC-20 MI-1 (5,75-6,35 m)	Toma de muestra:	Peticionario
Procedencia:	Tramo La Concha - Morlans		

ENSAYOS REALIZADOS / NORMATIVA

UNE 103402:98 Determinación de los parámetros resistentes de una muestra de suelo en el equipo triaxial.

RESULTADOS DE ENSAYOS

Fecha (Inicio/Fin): 28/11/11 20/12/11

Tipo de ensayo: Consolidado, con drenaje y con medida del cambio de volumen (CD).
Procedimiento de saturación: Por incremento de la presión externa y de la contrapresión.

PROBETA Nº	1	2	3
Humedad inicial, %	20,5	20,2	20,6
Humedad final, %	27,6	26,7	26,2
Densidad húmeda, g/cm^3	2,04	2,04	2,04
Densidad seca, g/cm^3	1,70	1,70	1,69
Presión de confinamiento, Kg/cm^2	0,50	1,50	3,00

Cohesión, Kp/cm^2	C	**---**
	C'	**0,34**
Angulo de rozamiento interno,º	ϕ	**---**
	ϕ'	**21,6**

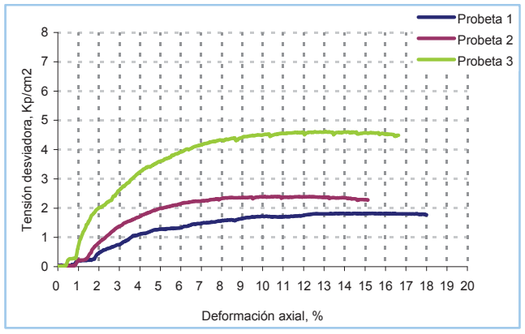

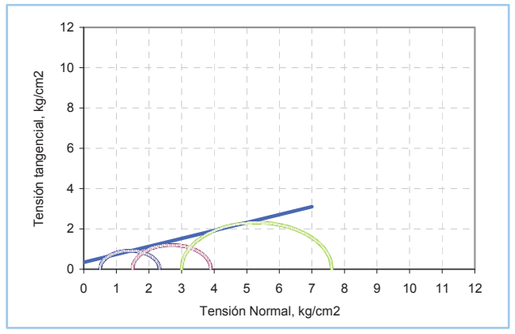

Observaciones:

En Cambre (A Coruña) a 20 de diciembre de 2011

Fdo. Santiago Fernández Blas
JEFE DE ÁREA

GEONOR C.I.F.: B-15797533 Isaac Peral, 27 A - Polígono Espíritu Santo 15650 CAMBRE (A Coruña) Teléfonos: 981 64 92 33 - Fax: 981 64 92 34

Fdo. Javier Vizoso Guerra
DIRECTOR TÉCNICO

Los resultados obtenidos se refieren únicamente a las muestras sometidas a ensayo.
El presente informe no deberá reproducirse parcialmente, sino en su totalidad, previa autorización por escrito de GEONOR.

ESTUDIOS GEOTECNICOS - GEONOR - SONDEOS GEOTECNICOS Y MINEROS - GEONOR - LABORATORIO ACREDITADO - GEONOR - ESTUDIOS GEOTECNICOS - GEONOR - SONDEOS GEOTECNICOS

GEONOR

Geonor Servicios Técnicos, S.L.
www.geonor.es

PI Espíritu Santo, Calle Isaac Peral, 27A
15650 Cambre. A Coruña
T-981649233 F-981649234
info@geonor.es

Laboratorio acreditado por la Xunta de Galicia en las áreas de ensayo para el control de calidad de la construcción: 15025 GTC 05 B, 15025 GTL 05 B,15025 VSF 05 B

Acta nº: 12011001-MI /01

ACTA DE RESULTADOS DE ENSAYOS. SUELOS: IDENTIFICACIÓN

DATOS DE LA OBRA

Nº de expediente: **GEO-11091901**
Obra: Ensayos de laboratorio Proyecto constructivo del metro de Donostialdea: Tramo La Concha - Morlans
Peticionario: INGE S.L.

DATOS DE LA MUESTRA

Muestra Nº:	**12011001-MI**	Fecha de toma:	---
Descripción muestra:	Inalterada de suelo	Fecha de entrada:	10-ene-2012
Localización:	SPC-22 MI-1 (3,00-3,60 m)	Toma de muestra:	Peticionario
Procedencia:	Tramo La Concha - Morlans	Ref. cliente:	SPC-22 MI-1 (3,00-3,60 m)

ENSAYOS REALIZADOS / NORMATIVA

UNE 103100:95 Preparación de muestras para los ensayos de suelos.
UNE 103101:94 Análisis granulométrico de suelos por tamizado.
UNE 103103/4:94 Determinación del límite líquido de un suelo por el método del aparato de casagrande.Determinación del límite plástico de un suelo.
UNE 103300:93 Determinación de la humedad de un suelo mediante secado en estufa.
UNE 103301:94 Determinación de la densidad de un suelo. Método de la balanza hidrostática.

RESULTADOS DE ENSAYOS

Fecha (Inicio/Fin): 10/01/12 20/01/12

Granulométrico

Tamiz UNE	100	80	63	50	40	25	20	12,5	10	5	2	0,40	0,08
% Pasa	100,0	100,0	100,0	100,0	100,0	100,0	100,0	100,0	100,0	100,0	100,0	51,6	5,0

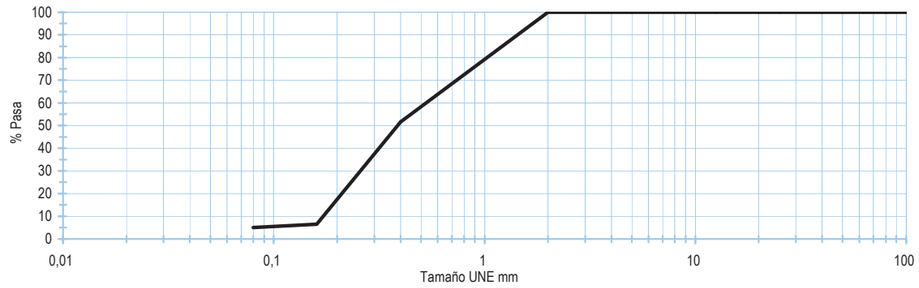

Límites Atterberg		Determinaciones Físicas		Agresividad EHE	
Límite Líquido W_L, %		Humedad, %	**21,3**	Sulfatos solubles, mg/Kg	**---**
Límite Plástico W_P, %		Densidad apar., g/cm^3	**1,94**	Acidez Baumann-Gully, ml/Kg	**---**
Índice Plasticidad I_P, %	**NP**	Densidad seca, g/cm^3	**1,60**	Agresividad EHE	**---**

Clasificación del suelo

Casagrande	Arena mal graduada SP

Observaciones:

En Cambre (A Coruña) a 20 de enero de 2012

Fdo. Santiago Fernández Blas
JEFE DE ÁREA

GEONOR C.I.F.: B-15797533 Isaac Peral, 27 A - Polígono Espíritu Santo 15650 CAMBRE (A Coruña) Teléfonos: 981 64 92 33 - Fax: 981 64 92 34

Fdo. Javier Vizoso Guerra
DIRECTOR TÉCNICO

Los resultados obtenidos se refieren únicamente a las muestras sometidas a ensayo.
El presente informe no deberá reproducirse parcialmente, sino en su totalidad, previa autorización por escrito de GEONOR.

ESTUDIOS GEOTECNICOS - GEONOR - SONDEOS GEOTECNICOS Y MINEROS - GEONOR - LABORATORIO ACREDITADO - GEONOR - ESTUDIOS GEOTECNICOS - GEONOR - SONDEOS GEOTECNICOS

GEONOR

Geonor Servicios Técnicos, S.L.
www.geonor.es

PI Espíritu Santo, Calle Isaac Peral, 27A
15650 Cambre. A Coruña
T-981649233 F-981649234
info@geonor.es

Laboratorio acreditado por la Xunta de Galicia en las áreas de ensayo para el control de calidad de la construcción: 15025 GTC 05 B, 15025 GTL 05 B,15025 VSF 05 B

Acta nº: 12011001-MI /02

ACTA DE RESULTADOS DE ENSAYOS. SUELOS: CORTE DIRECTO

DATOS DE LA OBRA

Nº de expediente: **GEO-11091901**
Obra: Ensayos de laboratorio Proyecto constructivo del metro de Donostialdea: Tramo La Concha - Morlans
Peticionario: INGE S.L.

DATOS DE LA MUESTRA

Muestra Nº:	**12011001-MI**	Fecha de toma:	---
Descripción muestra:	Inalterada de suelo	Fecha de entrada:	10-ene-2012
Localización:	SPC-22 MI-1 (3,00-3,60 m)	Toma de muestra:	Peticionario
Procedencia:	Tramo La Concha - Morlans	Ref. cliente:	SPC-22 MI-1 (3,00-3,60 m)

ENSAYOS REALIZADOS / NORMATIVA

UNE 103401:98 Determinación de los parámetros resistentes al esfuerzo cortante de una muestra de suelo en la caja de corte directo.

RESULTADOS DE ENSAYOS

Tipo de ensayo: **CU** Fecha (Inicio/Fin): 10/01/12 13/01/12

Velocidad de desplazamiento, mm/min: 0,80

PROBETA Nº	1	2	3
Humedad inicial, %	19,3	19,0	19,6
Humedad final, %	---	---	---
Densidad aparente, g/cm^3	1,95	1,94	1,93
Tensión Normal, Kp/cm^2	0,5	1,0	2,0
Carga de rotura, Kp	16,73	25,84	40,62
Tensión de rotura, Kp/cm^2	0,85	1,32	2,07

Recta de regresión Y = a + b X	a	0,48
	b	0,80
Coeficiente de regresión	r^2	0,9971
Cohesión, Kp/cm^2		**0,48**
Angulo de rozamiento interno,º		**38,8**

TENSIÓN NORMAL / TENSIÓN TANGENCIAL

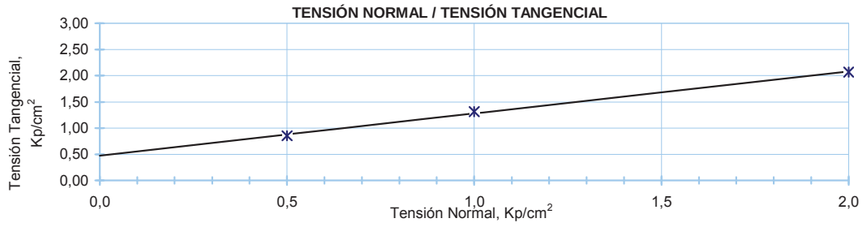

TENSIÓN DE ROTURA-DEFORMACIÓN

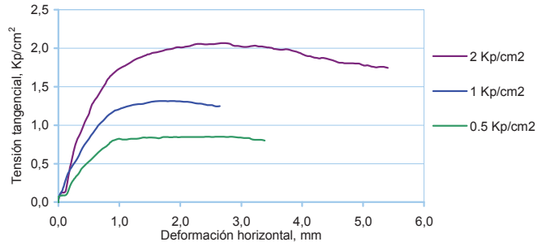

DEFORMACION HORIZONTAL-VERTICAL

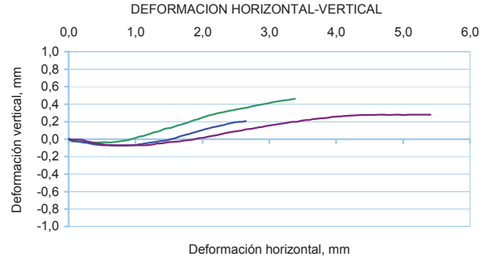

Observaciones:

En Cambre (A Coruña) a 13 de enero de 2012

Fdo. Santiago Fernández Blas
JEFE DE ÁREA

GEONOR C.I.F.: B-15797525 Isaac Peral, 27 A - Polígono Espíritu Santo 15650 CAMBRE (A Coruña) Teléfonos: 981 64 92 33 - Fax: 981 64 92 34

Fdo. Javier Vizoso Guerra
DIRECTOR TÉCNICO

Los resultados obtenidos se refieren únicamente a las muestras sometidas a ensayo.
El presente informe no deberá reproducirse parcialmente, sino en su totalidad, previa autorización por escrito de GEONOR.

ESTUDIOS GEOTECNICOS - GEONOR - SONDEOS GEOTECNICOS Y MINEROS - GEONOR - LABORATORIO ACREDITADO - GEONOR - ESTUDIOS GEOTECNICOS - GEONOR - SONDEOS GEOTECNICOS

GEONOR

Geonor Servicios Técnicos, S.L.
www.geonor.es

PI Espíritu Santo, Calle Isaac Peral, 27A
15650 Cambre. A Coruña
T-981649233 F-981649234
info@geonor.es

Laboratorio acreditado por la Xunta de Galicia en las áreas de ensayo para el control de calidad de la construcción: 15025 GTC 05 B, 15025 GTL 05 B,15025 VSF 05 B

Acta nº: 12011002-MI /01

ACTA DE RESULTADOS DE ENSAYOS. SUELOS: IDENTIFICACIÓN

DATOS DE LA OBRA

Nº de expediente: **GEO-11091901**
Obra: Ensayos de laboratorio Proyecto constructivo del metro de Donostialdea: Tramo La Concha - Morlans
Peticionario: INGE S.L.

DATOS DE LA MUESTRA

Muestra Nº:	**12011002-MI**	Fecha de toma:	---
Descripción muestra:	Inalterada de suelo	Fecha de entrada:	10-ene-2012
Localización:	SPC-22 MI-2 (12,00-12,60 m)	Toma de muestra:	Peticionario
Procedencia:	Tramo La Concha - Morlans	Ref. cliente:	SPC-22 MI-2 (12,00-12,60 m)

ENSAYOS REALIZADOS / NORMATIVA

UNE 103100:95 Preparación de muestras para los ensayos de suelos.
UNE 103101:94 Análisis granulométrico de suelos por tamizado.
UNE 103103/4:94 Determinación del límite líquido de un suelo por el método del aparato de casagrande.Determinación del límite plástico de un suelo.
UNE 103300:93 Determinación de la humedad de un suelo mediante secado en estufa.
UNE 103301:94 Determinación de la densidad de un suelo. Método de la balanza hidrostática.

RESULTADOS DE ENSAYOS

Fecha (Inicio/Fin): 10/01/12 20/01/12

Granulométrico

Tamiz UNE	100	80	63	50	40	25	20	12,5	10	5	2	0,40	0,08
% Pasa	100,0	100,0	100,0	100,0	100,0	100,0	100,0	100,0	100,0	100,0	100,0	96,1	18,3

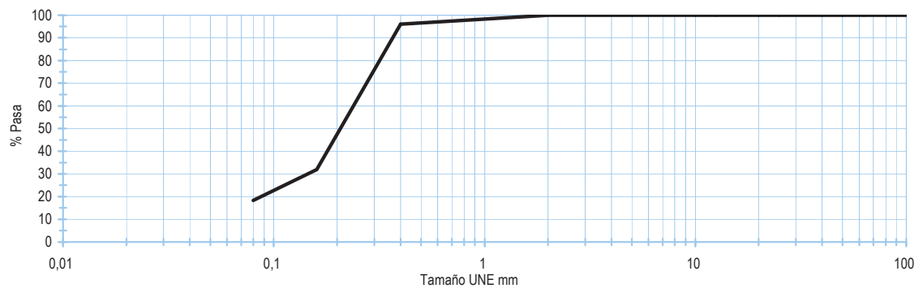

Límites Atterberg		Determinaciones Físicas		Agresividad EHE	
Límite Líquido W_L, %		Humedad, %	**18,2**	Sulfatos solubles, mg/Kg	**---**
Límite Plástico W_P, %		Densidad apar., g/cm^3	**1,77**	Acidez Baumann-Gully, ml/Kg	**---**
Índice Plasticidad I_P, %	**NP**	Densidad seca, g/cm^3	**1,49**	Agresividad EHE	**---**

Clasificación del suelo

Casagrande	Arena limosa SM

Observaciones:

En Cambre (A Coruña) a 20 de enero de 2012

Fdo. Santiago Fernández Blas
JEFE DE ÁREA

GEONOR C.I.F.: B-15797525 Isaac Peral, 27 A - Polígono Espíritu Santo 15650 CAMBRE (A Coruña) Teléfonos: 981 64 92 33 - Fax: 981 64 92 34

Fdo. Javier Vizoso Guerra
DIRECTOR TÉCNICO

Los resultados obtenidos se refieren únicamente a las muestras sometidas a ensayo.
El presente informe no deberá reproducirse parcialmente, sino en su totalidad, previa autorización por escrito de GEONOR.

ESTUDIOS GEOTECNICOS - GEONOR - SONDEOS GEOTECNICOS Y MINEROS - GEONOR - LABORATORIO ACREDITADO - GEONOR - ESTUDIOS GEOTECNICOS - GEONOR - SONDEOS GEOTECNICOS

GEONOR

Geonor Servicios Técnicos, S.L.
www.geonor.es

PI Espíritu Santo, Calle Isaac Peral, 27A
15650 Cambre. A Coruña
T-981649233 F-981649234
info@geonor.es

Laboratorio acreditado por la Xunta de Galicia en las áreas de ensayo para el control de calidad de la construcción: 15025 GTC 05 B, 15025 GTL 05 B,15025 VSF 05 B

Acta nº: 12011002-MI /02

ACTA DE RESULTADOS DE ENSAYOS. SUELOS: CORTE DIRECTO

DATOS DE LA OBRA

Nº de expediente: **GEO-11091901**
Obra: Ensayos de laboratorio Proyecto constructivo del metro de Donostialdea: Tramo La Concha - Morlans
Peticionario: INGE S.L.

DATOS DE LA MUESTRA

Muestra Nº:	**12011002-MI**	Fecha de toma:	---
Descripción muestra:	Inalterada de suelo	Fecha de entrada:	10-ene-2012
Localización:	SPC-22 MI-2 (12,00-12,60 m)	Toma de muestra:	Peticionario
Procedencia:	Tramo La Concha - Morlans	Ref. cliente:	SPC-22 MI-2 (12,00-12,60 m)

ENSAYOS REALIZADOS / NORMATIVA

UNE 103401:98 Determinación de los parámetros resistentes al esfuerzo cortante de una muestra de suelo en la caja de corte directo.

RESULTADOS DE ENSAYOS

Tipo de ensayo: **CD** Fecha (Inicio/Fin): 13/01/12 17/01/12

Velocidad de desplazamiento, mm/min: 0,08

PROBETA Nº	1	2	3
Humedad inicial, %	17,2	17,4	17,3
Humedad final, %	---	---	---
Densidad aparente, g/cm^3	2,04	2,05	2,04
Tensión Normal, Kp/cm^2	0,5	1,0	2,0
Carga de rotura, Kp	20,98	26,29	43,30
Tensión de rotura, Kp/cm^2	1,07	1,34	2,21

Recta de regresión Y = a + b X	a	0,64
	b	0,77
Coeficiente de regresión	r^2	0,9893
Cohesión, Kp/cm^2		**0,64**
Angulo de rozamiento interno,º		**37,7**

TENSIÓN NORMAL / TENSIÓN TANGENCIAL

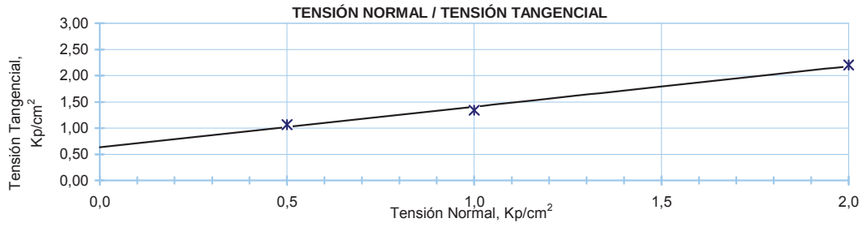

TENSIÓN DE ROTURA-DEFORMACIÓN

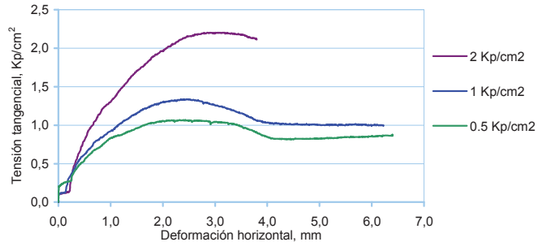

DEFORMACION HORIZONTAL-VERTICAL

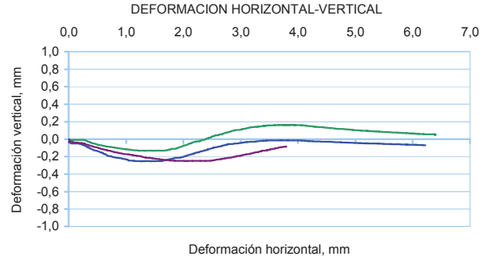

Observaciones:

En Cambre (A Coruña) a 17 de enero de 2012

Fdo. Santiago Fernández Blas
JEFE DE ÁREA

GEONOR
C.I.F.: B-15797525
Isaac Peral, 27 A - Polígono Espíritu Santo
15650 CAMBRE (A Coruña)
Teléfonos: 981 64 92 33 - Fax: 981 64 92 34

Fdo. Javier Vizoso Guerra
DIRECTOR TÉCNICO

Los resultados obtenidos se refieren únicamente a las muestras sometidas a ensayo.
El presente informe no deberá reproducirse parcialmente, sino en su totalidad, previa autorización por escrito de GEONOR.

ESTUDIOS GEOTECNICOS - GEONOR - SONDEOS GEOTECNICOS Y MINEROS - GEONOR - LABORATORIO ACREDITADO - GEONOR - ESTUDIOS GEOTECNICOS - GEONOR - SONDEOS GEOTECNICOS

GEONOR

Geonor Servicios Técnicos, S.L.
www.geonor.es

PI Espíritu Santo, Calle Isaac Peral, 27A
15650 Cambre. A Coruña
T-981649233 F-981649234
info@geonor.es

Laboratorio acreditado por la Xunta de Galicia en las áreas de ensayo para el control de calidad de la construcción: 15025 GTC 05 B, 15025 GTL 05 B,15025 VSF 05 B

Acta nº: 12011007-MI /01

ACTA DE RESULTADOS DE ENSAYOS. SUELOS: IDENTIFICACIÓN

DATOS DE LA OBRA

Nº de expediente: **GEO-11091901**
Obra: Ensayos de laboratorio Proyecto constructivo del metro de Donostialdea: Tramo La Concha - Morlans
Peticionario: INGE S.L.

DATOS DE LA MUESTRA

Muestra Nº:	**12011007-MI**	Fecha de toma:	---
Descripción muestra:	Inalterada de suelo	Fecha de entrada:	10-ene-2012
Localización:	SPC-23 MI-4 (24,00-24,60 m)	Toma de muestra:	Peticionario
Procedencia:	Tramo La Concha - Morlans	Ref. cliente:	SPC-23 MI-4 (24,00-24,60 m)

ENSAYOS REALIZADOS / NORMATIVA

UNE 103100:95 Preparación de muestras para los ensayos de suelos.
UNE 103101:94 Análisis granulométrico de suelos por tamizado.
UNE 103103/4:94 Determinación del límite líquido de un suelo por el método del aparato de casagrande.Determinación del límite plástico de un suelo.
UNE 103300:93 Determinación de la humedad de un suelo mediante secado en estufa.
UNE 103301:94 Determinación de la densidad de un suelo. Método de la balanza hidrostática.

RESULTADOS DE ENSAYOS

Fecha (Inicio/Fin): 10/01/12 20/01/12

Granulométrico

Tamiz UNE	100	80	63	50	40	25	20	12,5	10	5	2	0,40	0,08
% Pasa	100,0	100,0	100,0	100,0	100,0	100,0	100,0	100,0	100,0	100,0	100,0	98,9	94,5

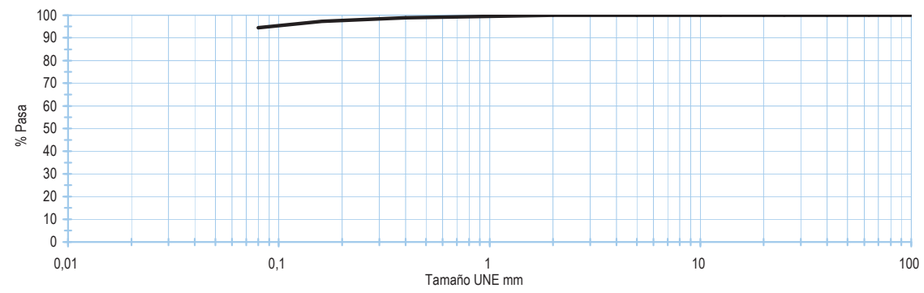

Límites Atterberg		Determinaciones Físicas		Agresividad EHE	
Límite Líquido W_L, %	**36,0**	Humedad, %	**38,0**	Sulfatos solubles, mg/Kg	**---**
Límite Plástico W_P, %	**27,0**	Densidad apar., g/cm^3	**1,81**	Acidez Baumann-Gully, ml/Kg	**---**
Índice Plasticidad I_P, %	**9,0**	Densidad seca, g/cm^3	**1,31**	Agresividad EHE	**---**

Clasificación del suelo

Casagrande	Limo baja plasticidad ML

Observaciones:

En Cambre (A Coruña) a 20 de enero de 2012

Fdo. Santiago Fernández Blas
JEFE DE ÁREA

GEONOR
C.I.F.: B-15797525
Isaac Peral, 27 A - Polígono Espíritu Santo
15650 CAMBRE (A Coruña)
Teléfonos: 981 64 92 33 - Fax: 981 64 92 34

Fdo. Javier Vizoso Guerra
DIRECTOR TÉCNICO

Los resultados obtenidos se refieren únicamente a las muestras sometidas a ensayo.
El presente informe no deberá reproducirse parcialmente, sino en su totalidad, previa autorización por escrito de GEONOR.

ESTUDIOS GEOTECNICOS - GEONOR - SONDEOS GEOTECNICOS Y MINEROS - GEONOR - LABORATORIO ACREDITADO - GEONOR - ESTUDIOS GEOTECNICOS - GEONOR - SONDEOS GEOTECNICOS

Geonor Servicios Técnicos, S.L.
www.geonor.es

Pl Espíritu Santo, Calle Isaac Peral, 27A
15650 Cambre. A Coruña
T-981649233 F-981649234
info@geonor.es

Laboratorio acreditado por la Xunta de Galicia en las áreas de ensayo para el control de calidad de la construcción: 15025 GTC 05 B, 15025 GTL 05 B,15025 VSF 05 B

Acta nº: 12011007-MI /02

ACTA DE RESULTADOS DE ENSAYOS. SUELOS: COMPRESIÓN TRIAXIAL

DATOS DE LA OBRA

Nº de expediente: **GEO-11091901**
Obra: Ensayos de laboratorio Proyecto constructivo del metro de Donostialdea: Tramo La Concha - Morlans
Peticionario: INGE S.L.

DATOS DE LA MUESTRA

Muestra Nº:	**12011007-MI**	Fecha de toma:	---
Descripción muestra:	Inalterada de suelo	Fecha de entrada:	10-ene-2012
Localización:	SPC-23 MI-4 (24,00-24,60 m)	Toma de muestra:	Peticionario
Procedencia:	Tramo La Concha - Morlans		

ENSAYOS REALIZADOS / NORMATIVA

UNE 103402:98 Determinación de los parámetros resistentes de una muestra de suelo en el equipo triaxial.

RESULTADOS DE ENSAYOS

Fecha (Inicio/Fin): 19/01/12 31/01/12

Tipo de ensayo: Consolidado, con drenaje y con medida del cambio de volumen (CD).
Procedimiento de saturación: Por incremento de la presión externa y de la contrapresión.

PROBETA Nº	1	2	3
Humedad inicial, %	42,6	41,6	43,4
Humedad final, %	49,2	47,2	46,4
Densidad húmeda, g/cm^3	1,97	1,97	1,97
Densidad seca, g/cm^3	1,38	1,39	1,37
Presión de confinamiento, Kg/cm^2	0,50	1,50	3,00

Cohesión, Kp/cm^2	C	**---**
	C'	**0,16**
Angulo de rozamiento interno,º	ϕ	**---**
	ϕ'	**30,3**

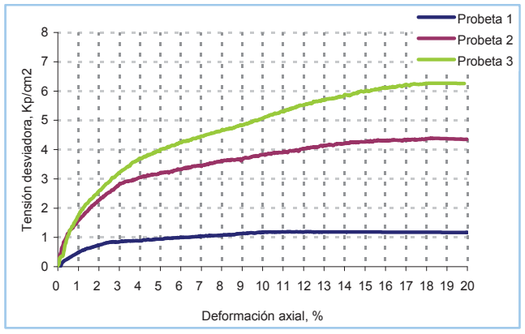

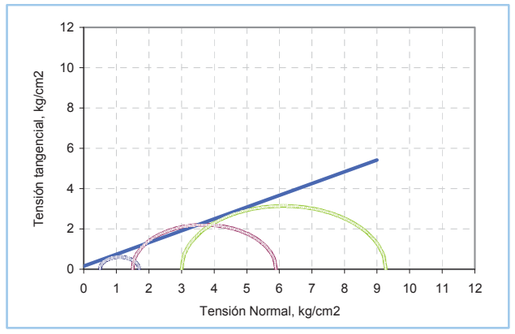

Observaciones:

En Cambre (A Coruña) a 31 de enero de 2012

Fdo. Santiago Fernández Blas
JEFE DE ÁREA

GEONOR C.I.F.: B-15797525 Isaac Peral, 27 A - Polígono Espíritu Santo 15650 CAMBRE (A Coruña) Teléfonos: 981 64 92 33 - Fax: 981 64 92 34

Fdo. Javier Vizoso Guerra
DIRECTOR TÉCNICO

Los resultados obtenidos se refieren únicamente a las muestras sometidas a ensayo.
El presente informe no deberá reproducirse parcialmente, sino en su totalidad, previa autorización por escrito de GEONOR.
ESTUDIOS GEOTECNICOS - GEONOR - SONDEOS GEOTECNICOS Y MINEROS - GEONOR - LABORATORIO ACREDITADO - GEONOR - ESTUDIOS GEOTECNICOS - GEONOR - SONDEOS GEOTECNICOS

Geonor Servicios Técnicos, S.L.
www.geonor.es

Pl Espíritu Santo, Calle Isaac Peral, 27A
15650 Cambre. A Coruña
T-981649233 F-981649234
info@geonor.es

Laboratorio acreditado por la Xunta de Galicia en las áreas de ensayo para el control de calidad de la construcción: 15025 GTC 05 B, 15025 GTL 05 B,15025 VSF 05 B

Acta nº: 12011008-MI /01

ACTA DE RESULTADOS DE ENSAYOS. SUELOS: IDENTIFICACIÓN

DATOS DE LA OBRA

Nº de expediente: **GEO-11091901**
Obra: Ensayos de laboratorio Proyecto constructivo del metro de Donostialdea: Tramo La Concha - Morlans
Peticionario: INGE S.L.

DATOS DE LA MUESTRA

Muestra Nº:	**12011008-MI**	Fecha de toma:	---
Descripción muestra:	Inalterada de suelo	Fecha de entrada:	10-ene-2012
Localización:	SPC-23 MI-5 (27,00-27,60 m)	Toma de muestra:	Peticionario
Procedencia:	Tramo La Concha - Morlans	Ref. cliente:	SPC-23 MI-5 (27,00-27,60 m)

ENSAYOS REALIZADOS / NORMATIVA

UNE 103100:95 Preparación de muestras para los ensayos de suelos.
UNE 103101:94 Análisis granulométrico de suelos por tamizado.
UNE 103103/4:94 Determinación del límite líquido de un suelo por el método del aparato de casagrande.Determinación del límite plástico de un suelo.
UNE 103300:93 Determinación de la humedad de un suelo mediante secado en estufa.
UNE 103301:94 Determinación de la densidad de un suelo. Método de la balanza hidrostática.

RESULTADOS DE ENSAYOS

Fecha (Inicio/Fin): 10/01/12 13/01/12

Granulométrico

Tamiz UNE	100	80	63	50	40	25	20	12,5	10	5	2	0,40	0,08
% Pasa	100,0	100,0	100,0	100,0	100,0	100,0	100,0	100,0	100,0	100,0	100,0	98,8	78,9

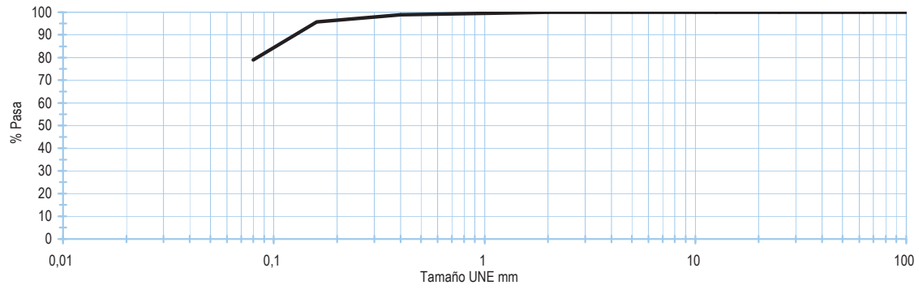

Límites Atterberg		Determinaciones Físicas		Agresividad EHE	
Límite Líquido W_L, %		Humedad, %	**43,4**	Sulfatos solubles, mg/Kg	**---**
Límite Plástico W_P, %		Densidad apar., g/cm^3	**2,04**	Acidez Baumann-Gully, ml/Kg	**---**
Índice Plasticidad I_P, %	**NP**	Densidad seca, g/cm^3	**1,42**	Agresividad EHE	**---**

Clasificación del suelo

Casagrande	Limo baja plasticidad con arena ML

Observaciones:

En Cambre (A Coruña) a 13 de enero de 2012

Fdo. Santiago Fernández Blas
JEFE DE ÁREA

GEONOR C.I.F.: B-15797525 Isaac Peral, 27 A - Polígono Espíritu Santo 15650 CAMBRE (A Coruña) Teléfonos: 981 64 92 33 - Fax: 981 64 92 34

Fdo. Javier Vizoso Guerra
DIRECTOR TÉCNICO

Los resultados obtenidos se refieren únicamente a las muestras sometidas a ensayo.
El presente informe no deberá reproducirse parcialmente, sino en su totalidad, previa autorización por escrito de GEONOR.
ESTUDIOS GEOTECNICOS - GEONOR - SONDEOS GEOTECNICOS Y MINEROS - GEONOR - LABORATORIO ACREDITADO - GEONOR - ESTUDIOS GEOTECNICOS - GEONOR - SONDEOS GEOTECNICOS

Geonor Servicios Técnicos, S.L.
www.geonor.es
PI Espíritu Santo, Calle Isaac Peral, 27A
15650 Cambre. A Coruña
T-981649233 F-981649234
info@geonor.es

Laboratorio acreditado por la Xunta de Galicia en las áreas de ensayo para el control de calidad de la construcción: 15025 GTC 05 B, 15025 GTL 05 B,15025 VSF 05 B

Acta nº: 12011008-MI /02

ACTA DE RESULTADOS DE ENSAYOS. SUELOS: CONSOLIDACIÓN EN EDÓMETRO

DATOS DE LA OBRA

Nº de expediente:	**GEO-11091901**
Obra:	Ensayos de laboratorio Proyecto constructivo del metro de Donostialdea: Tramo La Concha - Morlans
Peticionario:	INGE S.L.

DATOS DE LA MUESTRA

Muestra Nº:	**12011008-MI**	Fecha de toma:	---
Descripción muestra:	Inalterada de suelo	Fecha de entrada:	10-ene-2012
Localización:	SPC-23 MI-5 (27,00-27,60 m)	Toma de muestra:	Peticionario
Procedencia:	Tramo La Concha - Morlans	Ref. cliente:	SPC-23 MI-5 (27,00-27,60 m)

ENSAYOS REALIZADOS / NORMATIVA

UNE 103405:94 Ensayo de consolidación unidimensional de un suelo en edómetro.

RESULTADOS DE ENSAYOS

Fecha (Inicio/Fin): 10/01/12 31/01/12

Sección del anillo (cm^2), A	19,24
Altura del anillo (mm), Ho	20,00
Altura del sólido (mm), Hs	9,10
Densidad seca inicial (g/cm^3), ρd	1,22

Humedad inicial de la probeta (%), Wo	47,3
Humedad final de la probeta (%), W	40,1
Densidad relativa de las particulas solidas (g/cm^3), G	2,69

Índice de poros inicial, e_0	1,197
Grado de saturación inicial (%), Sr	106,3

Presión (Kp/cm^2)	0,1	0,4	0,8	1,5	3,0	6,0	8,0
Indice de poros	1,197	1,163	1,133	1,099	1,053	0,986	0,951

C_c Índice de compresibilidad	**0,21**
σ_c' Tensión preconsolidación, Kp/cm^2	**1,00**

Observaciones:

En Cambre (A Coruña) a 31 de enero de 2012

Fdo. Santiago Fernández Blas
JEFE DE ÁREA

GEONOR C.I.F: B-15797533 Isaac Peral, 27 A - Polígono Espíritu Santo 15650 CAMBRE (A Coruña) Teléfonos: 981 64 92 33 - Fax: 981 64 92 34

Fdo. Javier Vizoso Guerra
DIRECTOR TÉCNICO

Los resultados obtenidos se refieren únicamente a las muestras sometidas a ensayo.
El presente informe no deberá reproducirse parcialmente, sino en su totalidad, previa autorización por escrito de GEONOR.
ESTUDIOS GEOTECNICOS - GEONOR - SONDEOS GEOTECNICOS Y MINEROS - GEONOR - LABORATORIO ACREDITADO - GEONOR - ESTUDIOS GEOTECNICOS - GEONOR - SONDEOS GEOTECNICOS

Geonor Servicios Técnicos, S.L.
www.geonor.es
PI Espíritu Santo, Calle Isaac Peral, 27A
15650 Cambre. A Coruña
T-981649233 F-981649234
info@geonor.es
Laboratorio acreditado por la Xunta de Galicia en las áreas de ensayo para el control de calidad de la construcción: 15025 GTC 05 B, 15025 GTL 05 B,15025 VSF 05 B
Acta nº: 12011008-MI /02
ACTA DE RESULTADOS DE ENSAYOS. SUELOS: CONSOLIDACIÓN EN EDÓMETRO
DATOS DE LA OBRA
Nº de expediente: GEO-11091901
Obra: Ensayos de laboratorio Proyecto constructivo del metro de Donostialdea: Tramo La Concha - Morlans
Peticionario: INGE S.L.
DATOS DE LA MUESTRA
Muestra Nº: 12011008-MI
Descripción muestra: Inalterada de suelo
Localización: SPC-23 MI-5 (27,00-27,60 m)
Procedencia: Tramo La Concha - Morlans
Fecha de toma: ---
Fecha de entrada: 10-ene-2012
Toma de muestra: Peticionario
Ref. cliente: SPC-23 MI-5 (27,00-27,60 m)
ENSAYOS REALIZADOS / NORMATIVA
UNE 103405:94 Ensayo de consolidación unidimensional de un suelo en edómetro.
RESULTADOS DE ENSAYOS
Fecha (Inicio/Fin): 10/01/12 31/01/12

CURVA EDOMÉTRICA

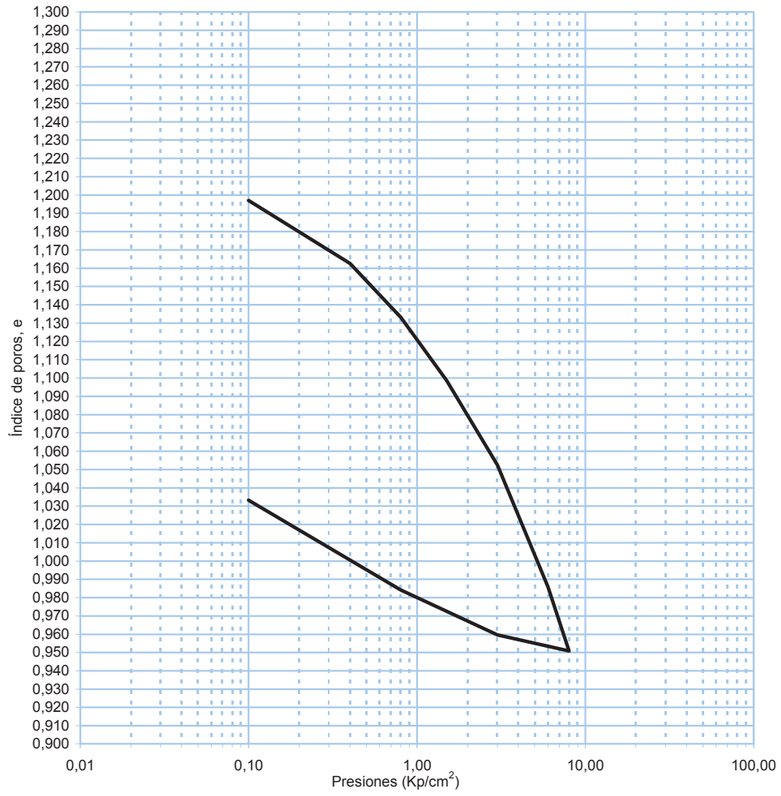

Observaciones:

En Cambre (A Coruña) a 31 de enero de 2012
Fdo. Santiago Fernández Blas
JEFE DE ÁREA
GEONOR C.I.F: B-15797533 Isaac Peral, 27 A - Polígono Espíritu Santo 15650 CAMBRE (A Coruña) Teléfonos: 981 64 92 33 - Fax: 981 64 92 34
Fdo. Javier Vizoso Guerra
DIRECTOR TÉCNICO

Los resultados obtenidos se refieren únicamente a las muestras sometidas a ensayo.
El presente informe no deberá reproducirse parcialmente, sino en su totalidad, previa autorización por escrito de GEONOR.
ESTUDIOS GEOTECNICOS - GEONOR - SONDEOS GEOTECNICOS Y MINEROS - GEONOR - LABORATORIO ACREDITADO - GEONOR - ESTUDIOS GEOTECNICOS - GEONOR - SONDEOS GEOTECNICOS

GEONOR
Geonor Servicios Técnicos, S.L.
www.geonor.es
PI Espíritu Santo, Calle Isaac Peral, 27A
15650 Cambre. A Coruña
T-981649233 F-981649234
info@geonor.es

Laboratorio acreditado por la Xunta de Galicia en las áreas de ensayo para el control de calidad de la construcción: 15025 GTC 05 B, 15025 GTL 05 B,15025 VSF 05 B

Acta nº: 12011008-MI /02

ACTA DE RESULTADOS DE ENSAYOS. SUELOS: CONSOLIDACIÓN EN EDÓMETRO

DATOS DE LA OBRA

Nº de expediente:	**GEO-11091901**
Obra:	Ensayos de laboratorio Proyecto constructivo del metro de Donostialdea: Tramo La Concha - Morlans
Peticionario:	INGE S.L.

DATOS DE LA MUESTRA

Muestra Nº:	**12011008-MI**	Fecha de toma:	---
Descripción muestra:	Inalterada de suelo	Fecha de entrada:	10-ene-2012
Localización:	SPC-23 MI-5 (27,00-27,60 m)	Toma de muestra:	Peticionario
Procedencia:	Tramo La Concha - Morlans	Ref. cliente:	SPC-23 MI-5 (27,00-27,60 m)

ENSAYOS REALIZADOS / NORMATIVA

UNE 103405:94 Ensayo de consolidación unidimensional de un suelo en edómetro.

RESULTADOS DE ENSAYOS

Fecha (Inicio/Fin): 10/01/12 31/01/12

CURVAS DE CONSOLIDACIÓN
Escalones de carga

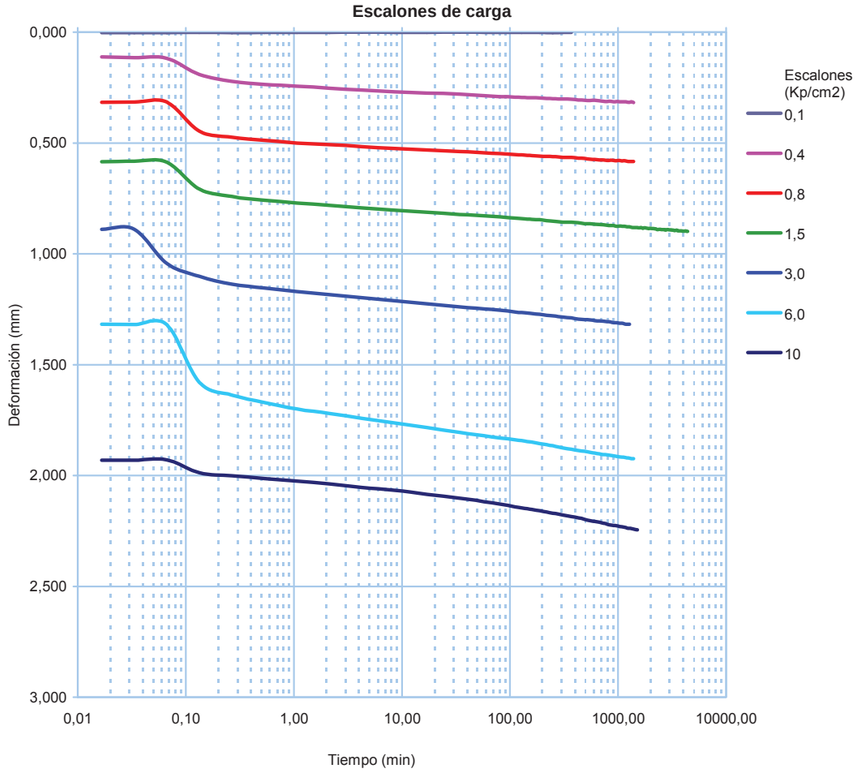

Observaciones:

En Cambre (A Coruña) a 31 de enero de 2012

Fdo. Santiago Fernández Blas
JEFE DE ÁREA

Fdo. Javier Vizoso Guerra
DIRECTOR TECNICO

Los resultados obtenidos se refieren únicamente a las muestras sometidas a ensayo.
El presente informe no deberá reproducirse parcialmente, sino en su totalidad, previa autorización por escrito de GEONOR.
ESTUDIOS GEOTECNICOS - GEONOR - SONDEOS GEOTECNICOS Y MINEROS - GEONOR - LABORATORIO ACREDITADO - GEONOR - ESTUDIOS GEOTECNICOS - GEONOR - SONDEOS GEOTECNICOS

GEONOR
Geonor Servicios Técnicos, S.L.
www.geonor.es
PI Espíritu Santo, Calle Isaac Peral, 27A
15650 Cambre. A Coruña
T-981649233 F-981649234
info@geonor.es
Laboratorio acreditado por la Xunta de Galicia en las áreas de ensayo para el control de calidad de la construcción: 15025 GTC 05 B, 15025 GTL 05 B,15025 VSF 05 B
Acta nº: 12011008-MI /02
ACTA DE RESULTADOS DE ENSAYOS. SUELOS: CONSOLIDACIÓN EN EDÓMETRO
DATOS DE LA OBRA
Nº de expediente: GEO-11091901
Obra: Ensayos de laboratorio Proyecto constructivo del metro de Donostialdea: Tramo La Concha - Morlans
Peticionario: INGE S.L.
DATOS DE LA MUESTRA
Muestra Nº: 12011008-MI
Descripción muestra: Inalterada de suelo
Localización: SPC-23 MI-5 (27,00-27,60 m)
Procedencia: Tramo La Concha - Morlans
Fecha de toma: ---
Fecha de entrada: 10-ene-2012
Toma de muestra: Peticionario
Ref. cliente: SPC-23 MI-5 (27,00-27,60 m)
ENSAYOS REALIZADOS / NORMATIVA
UNE 103405:94 Ensayo de consolidación unidimensional de un suelo en edómetro.
RESULTADOS DE ENSAYOS
Fecha (Inicio/Fin): 10/01/12 31/01/12

CURVAS DE CONSOLIDACIÓN
Escalones de descarga

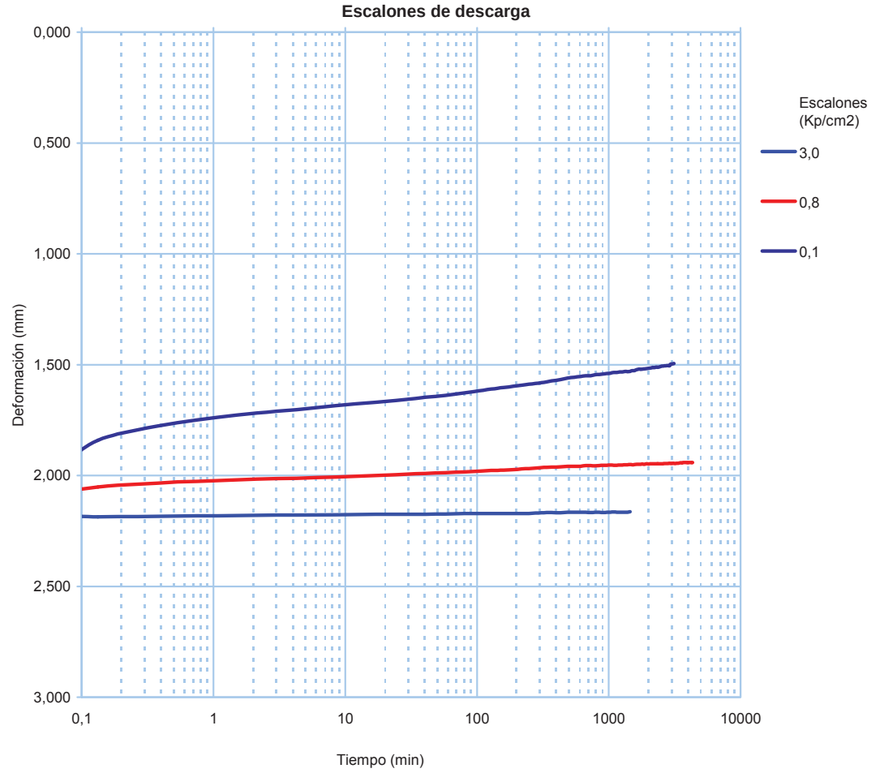

Observaciones:
En Cambre (A Coruña) a 31 de enero de 2012
Fdo. Santiago Fernández Blas
JEFE DE ÁREA
Fdo. Javier Vizoso Guerra
DIRECTOR TECNICO

Los resultados obtenidos se refieren únicamente a las muestras sometidas a ensayo.
El presente informe no deberá reproducirse parcialmente, sino en su totalidad, previa autorización por escrito de GEONOR.
ESTUDIOS GEOTECNICOS - GEONOR - SONDEOS GEOTECNICOS Y MINEROS - GEONOR - LABORATORIO ACREDITADO - GEONOR - ESTUDIOS GEOTECNICOS - GEONOR - SONDEOS GEOTECNICOS

GEONOR

Geonor Servicios Técnicos, S.L.
www.geonor.es

PI Espíritu Santo, Calle Isaac Peral, 27A
15650 Cambre. A Coruña
T-981649233 F-981649234
info@geonor.es

Laboratorio acreditado por la Xunta de Galicia en las áreas de ensayo para el control de calidad de la construcción: 15025 GTC 05 B, 15025 GTL 05 B,15025 VSF 05 B

Acta nº: 12011009-MI /01

ACTA DE RESULTADOS DE ENSAYOS. SUELOS: IDENTIFICACIÓN

DATOS DE LA OBRA

Nº de expediente: **GEO-11091901**
Obra: Ensayos de laboratorio Proyecto constructivo del metro de Donostialdea: Tramo La Concha - Morlans
Peticionario: INGE S.L.

DATOS DE LA MUESTRA

Muestra Nº:	**12011009-MI**	Fecha de toma:	---
Descripción muestra:	Inalterada de suelo	Fecha de entrada:	10-ene-2012
Localización:	SPC-23 MI-6 (30,00-30,60 m)	Toma de muestra:	Peticionario
Procedencia:	Tramo La Concha - Morlans	Ref. cliente:	SPC-23 MI-6 (30,00-30,60 m)

ENSAYOS REALIZADOS / NORMATIVA

UNE 103100:95 Preparación de muestras para los ensayos de suelos.
UNE 103101:94 Análisis granulométrico de suelos por tamizado.
UNE 103103/4:94 Determinación del límite líquido de un suelo por el método del aparato de casagrande.Determinación del límite plástico de un suelo.
UNE 103300:93 Determinación de la humedad de un suelo mediante secado en estufa.
UNE 103301:94 Determinación de la densidad de un suelo. Método de la balanza hidrostática.

RESULTADOS DE ENSAYOS

Fecha (Inicio/Fin): 10/01/12 13/01/12

Granulométrico

Tamiz UNE	100	80	63	50	40	25	20	12,5	10	5	2	0,40	0,08
% Pasa	100,0	100,0	100,0	100,0	100,0	100,0	100,0	100,0	100,0	100,0	100,0	99,5	91,5

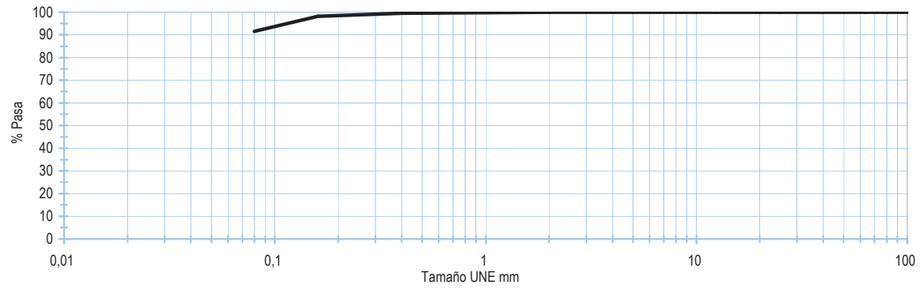

Límites Atterberg		Determinaciones Físicas		Agresividad EHE	
Límite Líquido W_L, %	**30,5**	Humedad, %	**37,5**	Sulfatos solubles, mg/Kg	**---**
Límite Plástico W_P, %	**26,0**	Densidad apar., g/cm^3	**1,87**	Acidez Baumann-Gully, ml/Kg	**---**
Índice Plasticidad I_P, %	**4,5**	Densidad seca, g/cm^3	**1,36**	Agresividad EHE	**---**

Clasificación del suelo

Casagrande	Limo baja plasticidad ML

Observaciones:

En Cambre (A Coruña) a 13 de enero de 2012

Fdo. Santiago Fernández Blas
JEFE DE ÁREA

GEONOR C.I.F.: B-15797525 Isaac Peral, 27 A - Polígono Espíritu Santo 15650 CAMBRE (A Coruña) Teléfonos: 981 64 92 33 - Fax: 981 64 92 34

Fdo. Javier Vizoso Guerra
DIRECTOR TÉCNICO

Los resultados obtenidos se refieren únicamente a las muestras sometidas a ensayo.
El presente informe no deberá reproducirse parcialmente, sino en su totalidad, previa autorización por escrito de GEONOR.
ESTUDIOS GEOTECNICOS - GEONOR - SONDEOS GEOTECNICOS Y MINEROS - GEONOR - LABORATORIO ACREDITADO - GEONOR - ESTUDIOS GEOTECNICOS - GEONOR - SONDEOS GEOTECNICOS

GEONOR

Geonor Servicios Técnicos, S.L.
www.geonor.es

PI Espíritu Santo, Calle Isaac Peral, 27A
15650 Cambre. A Coruña
T-981649233 F-981649234
info@geonor.es

Laboratorio acreditado por la Xunta de Galicia en las áreas de ensayo para el control de calidad de la construcción: 15025 GTC 05 B, 15025 GTL 05 B,15025 VSF 05 B

Acta nº: 12011009-MI /02

ACTA DE RESULTADOS DE ENSAYOS. SUELOS: COMPRESIÓN TRIAXIAL

DATOS DE LA OBRA

Nº de expediente: **GEO-11091901**
Obra: Ensayos de laboratorio Proyecto constructivo del metro de Donostialdea: Tramo La Concha - Morlans
Peticionario: INGE S.L.

DATOS DE LA MUESTRA

Muestra Nº:	**12011009-MI**	Fecha de toma:	---
Descripción muestra:	Inalterada de suelo	Fecha de entrada:	10-ene-2012
Localización:	SPC-23 MI-6 (30,00-30,60 m)	Toma de muestra:	Peticionario
Procedencia:	Tramo La Concha - Morlans		

ENSAYOS REALIZADOS / NORMATIVA

UNE 103402:98 Determinación de los parámetros resistentes de una muestra de suelo en el equipo triaxial.

RESULTADOS DE ENSAYOS

Fecha (Inicio/Fin): 19/01/12 31/01/12

Tipo de ensayo: Consolidado, con drenaje y con medida del cambio de volumen (CD).
Procedimiento de saturación: Por incremento de la presión externa y de la contrapresión.

PROBETA Nº	1	2	3
Humedad inicial, %	33,1	33,1	33,1
Humedad final, %	35,4	36,3	33,5
Densidad húmeda, g/cm^3	2,00	2,00	2,00
Densidad seca, g/cm^3	1,50	1,50	1,50
Presión de confinamiento, Kg/cm^2	0,50	1,50	3,00

Cohesión, Kp/cm^2	C	**---**
	C'	**0,17**
Angulo de rozamiento interno,º	ϕ	**---**
	ϕ'	**31,8**

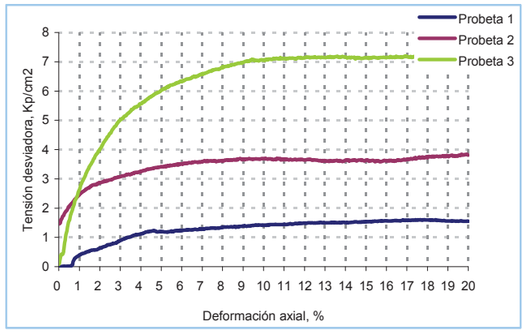

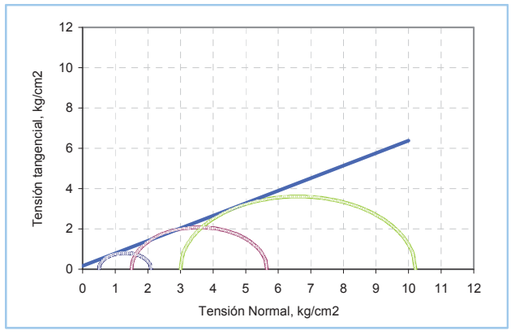

Observaciones:

En Cambre (A Coruña) a 31 de enero de 2012

Fdo. Santiago Fernández Blas
JEFE DE ÁREA

GEONOR C.I.F.: B-15797525 Isaac Peral, 27 A - Polígono Espíritu Santo 15650 CAMBRE (A Coruña) Teléfonos: 981 64 92 33 - Fax: 981 64 92 34

Fdo. Javier Vizoso Guerra
DIRECTOR TÉCNICO

Los resultados obtenidos se refieren únicamente a las muestras sometidas a ensayo.
El presente informe no deberá reproducirse parcialmente, sino en su totalidad, previa autorización por escrito de GEONOR.
ESTUDIOS GEOTECNICOS - GEONOR - SONDEOS GEOTECNICOS Y MINEROS - GEONOR - LABORATORIO ACREDITADO - GEONOR - ESTUDIOS GEOTECNICOS - GEONOR - SONDEOS GEOTECNICOS

GEONOR

Geonor Servicios Técnicos, S.L.
www.geonor.es

PI Espíritu Santo, Calle Isaac Peral, 27A
15650 Cambre. A Coruña
T-981649233 F-981649234
info@geonor.es

Laboratorio acreditado por la Xunta de Galicia en las áreas de ensayo para el control de calidad de la construcción: 15025 GTC 05 B, 15025 GTL 05 B,15025 VSF 05 B

Acta nº: 12012501-MI /01

ACTA DE RESULTADOS DE ENSAYOS. SUELOS: IDENTIFICACIÓN

DATOS DE LA OBRA

Nº de expediente:	**GEO-11091901**
Obra:	Ensayos de laboratorio Proyecto constructivo del metro de Donostialdea: Tramo La Concha - Morlans
Peticionario:	INGE S.L.

DATOS DE LA MUESTRA

Muestra Nº:	**12012501-MI**	Fecha de toma:	---
Descripción muestra:	Inalterada de suelo	Fecha de entrada:	25-ene-2012
Localización:	SPC-24 MI-1 (4,00-4,60 m)	Toma de muestra:	Peticionario
Procedencia:	Tramo La Concha - Morlans	Ref. cliente:	SPC-24 MI-1 (4,00-4,60 m)

ENSAYOS REALIZADOS / NORMATIVA

UNE 103100:95 Preparación de muestras para los ensayos de suelos.
UNE 103101:94 Análisis granulométrico de suelos por tamizado.
UNE 103103/4:94 Determinación del límite líquido de un suelo por el método del aparato de casagrande.Determinación del límite plástico de un suelo.
UNE 103300:93 Determinación de la humedad de un suelo mediante secado en estufa.
UNE 103301:94 Determinación de la densidad de un suelo. Método de la balanza hidrostática.

RESULTADOS DE ENSAYOS

Fecha (Inicio/Fin): 25/01/12 31/01/12

Granulométrico

Tamiz UNE	100	80	63	50	40	25	20	12,5	10	5	2	0,40	0,08
% Pasa	100,0	100,0	100,0	100,0	100,0	100,0	100,0	97,8	97,6	96,7	95,0	75,1	14,5

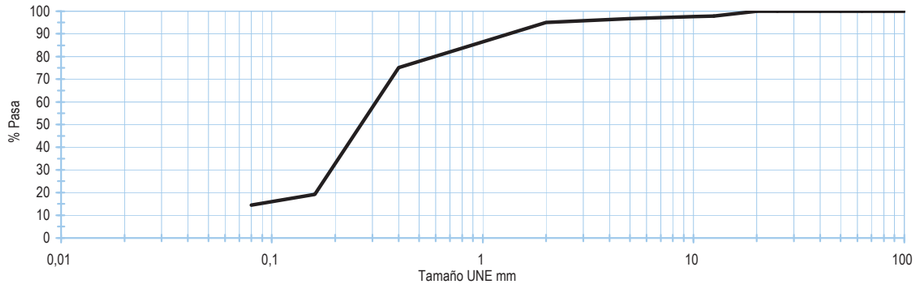

Límites Atterberg		**Determinaciones Físicas**		**Agresividad EHE**	
Límite Líquido W_L, %		Humedad, %	**19,3**	Sulfatos solubles, mg/Kg	**---**
Límite Plástico W_P, %		Densidad apar., g/cm^3	**1,91**	Acidez Baumann-Gully, ml/Kg	**---**
Índice Plasticidad I_P, %	**NP**	Densidad seca, g/cm^3	**1,60**	Agresividad EHE	**---**

Clasificación del suelo

Casagrande	**Arena limosa SM**

Observaciones:

En Cambre (A Coruña) a 31 de enero de 2012

Fdo. Santiago Fernández Blas
JEFE DE ÁREA

GEONOR C.I.F.: B-15797535 Lugar Pardi, 27 A - Polígono Espíritu Santo 15660 CAMBRE (A Coruña) Teléfonos: 981 64 92 33 - Fax: 981 64 92 34

Fdo. Javier Vizoso Guerra
DIRECTOR TÉCNICO

Los resultados obtenidos se refieren únicamente a las muestras sometidas a ensayo.
El presente informe no deberá reproducirse parcialmente, sino en su totalidad, previa autorización por escrito de GEONOR.
ESTUDIOS GEOTECNICOS - GEONOR - SONDEOS GEOTECNICOS Y MINEROS - GEONOR - LABORATORIO ACREDITADO - GEONOR - ESTUDIOS GEOTECNICOS - GEONOR - SONDEOS GEOTECNICOS

GEONOR

Geonor Servicios Técnicos, S.L.
www.geonor.es

PI Espíritu Santo, Calle Isaac Peral, 27A
15650 Cambre. A Coruña
T-981649233 F-981649234
info@geonor.es

Laboratorio acreditado por la Xunta de Galicia en las áreas de ensayo para el control de calidad de la construcción: 15025 GTC 05 B, 15025 GTL 05 B,15025 VSF 05 B

Acta nº: 12012501-MI /02

ACTA DE RESULTADOS DE ENSAYOS. SUELOS: COMPRESIÓN TRIAXIAL

DATOS DE LA OBRA

Nº de expediente:	**GEO-11091901**
Obra:	Ensayos de laboratorio Proyecto constructivo del metro de Donostialdea: Tramo La Concha - Morlans
Peticionario:	INGE S.L.

DATOS DE LA MUESTRA

Muestra Nº:	**12012501-MI**	Fecha de toma:	---
Descripción muestra:	Inalterada de suelo	Fecha de entrada:	25-ene-2012
Localización:	SPC-24 MI-1 (4,00-4,60 m)	Toma de muestra:	Peticionario
Procedencia:	Tramo La Concha - Morlans		

ENSAYOS REALIZADOS / NORMATIVA

UNE 103402:98 Determinación de los parámetros resistentes de una muestra de suelo en el equipo triaxial.

RESULTADOS DE ENSAYOS

Fecha (Inicio/Fin): 19/01/12 31/01/12

Tipo de ensayo: Consolidado, con drenaje y con medida del cambio de volumen (CD).
Procedimiento de saturación: Por incremento de la presión externa y de la contrapresión.

PROBETA Nº	**1**	**2**	**3**
Humedad inicial, %	17,5	16,9	16,9
Humedad final, %	20,2	20,3	20,1
Densidad húmeda, g/cm^3	2,01	2,00	2,00
Densidad seca, g/cm^3	1,71	1,71	1,71
Presión de confinamiento, Kg/cm^2	0,50	1,50	3,00

Cohesión, Kp/cm^2	C	**---**
	C'	**0,99**
Angulo de rozamiento interno,º	ϕ	**---**
	ϕ'	**43,3**

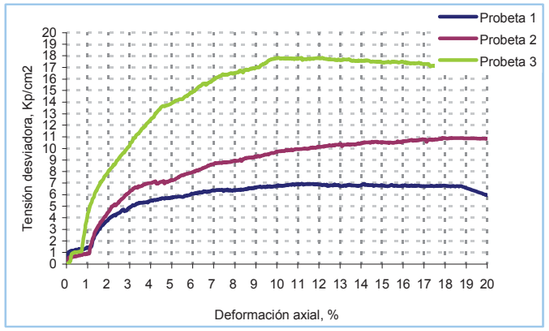

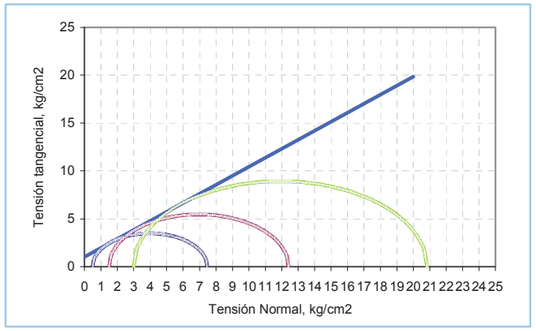

Observaciones:

En Cambre (A Coruña) a 31 de enero de 2012

Fdo. Santiago Fernández Blas
JEFE DE ÁREA

GEONOR C.I.F.: B-15797535 Lugar Pardi, 27 A - Polígono Espíritu Santo 15660 CAMBRE (A Coruña) Teléfonos: 981 64 92 33 - Fax: 981 64 92 34

Fdo. Javier Vizoso Guerra
DIRECTOR TÉCNICO

Los resultados obtenidos se refieren únicamente a las muestras sometidas a ensayo.
El presente informe no deberá reproducirse parcialmente, sino en su totalidad, previa autorización por escrito de GEONOR.
- ESTUDIOS GEOTECNICOS - GEONOR - SONDEOS GEOTECNICOS Y MINEROS - GEONOR - LABORATORIO ACREDITADO - GEONOR - ESTUDIOS GEOTECNICOS - GEONOR - SONDEOS GEOTECNICOS Y

GEONOR

Geonor Servicios Técnicos, S.L.
www.geonor.es

Pl Espíritu Santo, Calle Isaac Peral, 27A
15650 Cambre. A Coruña
T-981649233 F-981649234
info@geonor.es

Laboratorio acreditado por la Xunta de Galicia en las áreas de ensayo para el control de calidad de la construcción: 15025 GTC 05 B, 15025 GTL 05 B,15025 VSF 05 B

Acta nº: 11112802-RO /01

ACTA DE RESULTADOS DE ENSAYOS. ROCAS: COMPRESIÓN UNIAXIAL

DATOS DE LA OBRA

Nº de expediente:	**GEO-11091901**
Obra:	Ensayos de laboratorio Proyecto constructivo del metro de Donostialdea: Tramo La Concha - Morlans
Peticionario:	INGE S.L.

DATOS DE LA MUESTRA

Muestra Nº:	**11112802-RO**	Fecha de toma:	---
Descripción muestra:	Testigo de roca	Fecha de entrada:	28-nov-2011
Localización:	SPC-01 TP-2 (8,50-8,80 m)	Toma de muestra:	Peticionario
Procedencia:	Tramo La Concha - Morlans	Ref. cliente:	SPC-01 TP-2 (8,50-8,80 m)

ENSAYOS REALIZADOS / NORMATIVA

UNE 22950-1:90 Propiedades mecánicas de las rocas. Ensayos para la determinación de la resistencia. Parte 1: Resistencia a la compresión uniaxial.

RESULTADOS DE ENSAYOS

Fecha (Inicio/Fin): 28/11/11 29/11/11

DATOS PROBETA	
Diámetro, mm	83,2
Altura, mm	117,6
Esbelted, h/ϕ	1,4
Peso, g	1698,0
Humedad, %	1,8
Densidad, g/cm^3	2,61

Carga de rotura, N
164100
Resistencia a compresión uniaxial σ_c, MPa
28,7

FOTO ROTURA



Observaciones:

En Cambre (A Coruña) a 29 de noviembre de 2011

Fdo. Santiago Fernández Blas
JEFE DE ÁREA

GEONOR
C.I.F.: B-15797533
Isaac Peral, 27 A - Polígono Espíritu Santo
15650 CAMBRE (A Coruña)
Teléfonos: 981 64 92 33 - Fax: 981 64 92 34

Fdo. Javier Vizoso Guerra
DIRECTOR TÉCNICO

Los resultados obtenidos se refieren únicamente a las muestras sometidas a ensayo.
El presente informe no deberá reproducirse parcialmente, sino en su totalidad, previa autorización por escrito de GEONOR.

ESTUDIOS GEOTECNICOS - GEONOR - SONDEOS GEOTECNICOS Y MINEROS - GEONOR - LABORATORIO ACREDITADO - GEONOR - ESTUDIOS GEOTECNICOS - GEONOR - SONDEOS GEOTECNICOS

GEONOR

Geonor Servicios Técnicos, S.L.
www.geonor.es

Pl Espíritu Santo, Calle Isaac Peral, 27A
15650 Cambre. A Coruña
T-981649233 F-981649234
info@geonor.es

Laboratorio acreditado por la Xunta de Galicia en las áreas de ensayo para el control de calidad de la construcción: 15025 GTC 05 B, 15025 GTL 05 B,15025 VSF 05 B

Acta nº: 11112803-RO /01

ACTA DE RESULTADOS DE ENSAYOS. ROCAS: COMPRESIÓN UNIAXIAL

DATOS DE LA OBRA

Nº de expediente:	**GEO-11091901**
Obra:	Ensayos de laboratorio Proyecto constructivo del metro de Donostialdea: Tramo La Concha - Morlans
Peticionario:	INGE S.L.

DATOS DE LA MUESTRA

Muestra Nº:	**11112803-RO**	Fecha de toma:	---
Descripción muestra:	Testigo de roca	Fecha de entrada:	28-nov-2011
Localización:	SPC-01 TP-4 (12,50-12,80 m)	Toma de muestra:	Peticionario
Procedencia:	Tramo La Concha - Morlans	Ref. cliente:	SPC-01 TP-4 (12,50-12,80 m)

ENSAYOS REALIZADOS / NORMATIVA

UNE 22950-1:90 Propiedades mecánicas de las rocas. Ensayos para la determinación de la resistencia. Parte 1: Resistencia a la compresión uniaxial.

RESULTADOS DE ENSAYOS

Fecha (Inicio/Fin): 28/11/11 29/11/11

DATOS PROBETA	
Diámetro, mm	83,3
Altura, mm	203,3
Esbelted, h/ϕ	2,4
Peso, g	2953,0
Humedad, %	0,3
Densidad, g/cm^3	2,66

Carga de rotura, N
168600
Resistencia a compresión uniaxial σ_c, MPa
31,6

FOTO ROTURA



Observaciones:

En Cambre (A Coruña) a 29 de noviembre de 2011

Fdo. Santiago Fernández Blas
JEFE DE ÁREA

GEONOR
C.I.F.: B-15797533
Isaac Peral, 27 A - Polígono Espíritu Santo
15650 CAMBRE (A Coruña)
Teléfonos: 981 64 92 33 - Fax: 981 64 92 34

Fdo. Javier Vizoso Guerra
DIRECTOR TÉCNICO

Los resultados obtenidos se refieren únicamente a las muestras sometidas a ensayo.
El presente informe no deberá reproducirse parcialmente, sino en su totalidad, previa autorización por escrito de GEONOR.

ESTUDIOS GEOTECNICOS - GEONOR - SONDEOS GEOTECNICOS Y MINEROS - GEONOR - LABORATORIO ACREDITADO - GEONOR - ESTUDIOS GEOTECNICOS - GEONOR - SONDEOS GEOTECNICOS

GEONOR

Geonor Servicios Técnicos, S.L.
www.geonor.es

Pl Espíritu Santo, Calle Isaac Peral, 27A
15650 Cambre. A Coruña
T-981649233 F-981649234
info@geonor.es

Laboratorio acreditado por la Xunta de Galicia en las áreas de ensayo para el control de calidad de la construcción: 15025 GTC 05 B, 15025 GTL 05 B,15025 VSF 05 B

Acta nº: 11112803-RO /02

ACTA DE RESULTADOS DE ENSAYOS. ROCAS: VELOCIDAD PROPAGACIÓN IMPULSOS ULTRASÓNICOS

DATOS DE LA OBRA

Nº de expediente: **GEO-11091901**
Obra: Ensayos de laboratorio Proyecto constructivo del metro de Donostialdea: Tramo La Concha - Morlans
Peticionario: INGE S.L.

DATOS DE LA MUESTRA

Muestra Nº:	**11112803-RO**	Fecha de toma:	---
Descripción muestra:	Testigo de roca	Fecha de entrada:	28-nov-2011
Localización:	SPC-01 TP-4 (12,50-12,80 m)	Toma de muestra:	Peticionario
Procedencia:	Tramo La Concha - Morlans	Ref. cliente:	SPC-01 TP-4 (12,50-12,80 m)

ENSAYOS REALIZADOS / NORMATIVA

UNE-EN 12504-4:2006 Ensayos de hormigón en estructuras. Parte 4: Determinación de la velocidad de los impulsos ultrasónicos.

RESULTADOS DE ENSAYOS

Fecha (Inicio/Fin): 28/11/11 29/11/11

Velocidad propagación impulsos ultrasónicos						
nº	Tipo de medida	Frecuencia, Hz	ϕ palpador, mm	Distancia, mm	Tiempo, µs	**Velocidad (m/s)**
1	Directa	50	50	203,3	42,4	4794,8
2	Directa	50	50	203,3	43,2	4706,0
3	Directa	50	50	203,3	43,1	4716,9
4	Directa	50	50	203,3	43,1	4716,9
5	Directa	50	50	203,3	43,5	4673,6

Velocidad media, m/s	**4721,7**

Observaciones:

En Cambre (A Coruña) a 29 de noviembre de 2011

Fdo. Santiago Fernández Blas
JEFE DE ÁREA

GEONOR
C.I.F.: B-15797533
Isaac Peral, 27 A - Polígono Espíritu Santo
15650 CAMBRE (A Coruña)
Teléfonos: 981 64 92 33 - Fax: 981 64 92 34

Fdo. Javier Vizoso Guerra
DIRECTOR TÉCNICO

Los resultados obtenidos se refieren únicamente a las muestras sometidas a ensayo.
El presente informe no deberá reproducirse parcialmente, sino en su totalidad, previa autorización por escrito de GEONOR.
ESTUDIOS GEOTECNICOS - GEONOR - SONDEOS GEOTECNICOS Y MINEROS - GEONOR - LABORATORIO ACREDITADO - GEONOR - ESTUDIOS GEOTECNICOS - GEONOR - SONDEOS GEOTECNICOS

CEPASA
ENSAYOS GEOTÉCNICOS S.A.

ENSAYO DE DIFRACCIÓN R-X
(MÉTODO DE POLVO TOTAL Y AGREGADOS ORIENTADOS)

CLIENTE:	GEONOR
TRABAJO:	P.C. METRO DONOSTIALDEA: TRAMO LA CONCHA-MORLANS
INDICATIVO:	12021
FECHA:	25/01/2012

Resultados de los ensayos

MUESTRA: 11112803-RO SPC-1 12,50-12,80 (LB-1)

COMPOSICIÓN:	Arcillas	15%
	Cuarzo	20%
	Calcita	60%
	Feldespatos	5%

MINERALES ARCILLOSOS:	Illita	10%	Caolinita	5%	

Observaciones

Se adjunta difractograma
( ) Identificación en el difractograma

CEPASA
ENSAYOS GEOTÉCNICOS S.A.

GEONOR

Geonor Servicios Técnicos, S.L.
www.geonor.es

PI Espíritu Santo, Calle Isaac Peral, 27A
15650 Cambre. A Coruña
T-981649233 F-981649234
info@geonor.es

Laboratorio acreditado por la Xunta de Galicia en las áreas de ensayo para el control de calidad de la construcción: 15025 GTC 05 B, 15025 GTL 05 B,15025 VSF 05 B

Acta nº: 11112821-RO /01

ACTA DE RESULTADOS DE ENSAYOS. ÁRIDOS: DESGASTE LOS ANGELES Y DESGASTE MICRO-DEVAL

DATOS DE LA OBRA

Nº de expediente:	**GEO-11091901**
Obra:	Ensayos de laboratorio Proyecto constructivo del metro de Donostialdea: Tramo La Concha - Morlans
Peticionario:	INGE S.L.

DATOS DE LA MUESTRA

Muestra Nº:	**11112821-RO**	Fecha de toma:	---
Descripción muestra:	Testigo de roca	Fecha de entrada:	28-nov-2011
Localización:	SPC-01 TP-7 (19,30-19,60 m)	Toma de muestra:	Peticionario
Procedencia:	Tramo La Concha - Morlans	Ref. cliente:	SPC-01 TP-7 (19,30-19,60 m)

ENSAYOS REALIZADOS / NORMATIVA

UNE-EN 1097-2: 1997 Ensayos para determinar las propiedades mecánicas y físicas de los áridos. Parte 2: Métodos para la determinación de la resistencia a la fragmentanción. Método de ensayo Los Angeles.

RESULTADOS DE ENSAYOS

Fecha (Inicio/Fin): 28/11/11 20/12/11

Resistencia al desgaste Los Angeles		
Fracciones granulométricas utilizadas	40%	12,5/14 mm
	60%	10/12,5 mm
Coeficiente Los Ángeles **LA**	**25**	

Resistencia al desgaste Micro-Deval		
Fracciones granulométricas utilizadas	40%	12,5/14 mm
	60%	10/12,5 mm
Tipo de ensayo	en presencia de agua	
Coeficiente Micro-Deval individual M_{DE}	---	

Observaciones: Ensayo realizado a partir de testigos de roca machacados en laboratorio.

En Cambre (A Coruña) a 20 de diciembre de 2011

Fdo. Santiago Fernández Blas
JEFE DE ÁREA

GEONOR
C.I.F.: B-15787523
Isaac Peral, 27 A - Polígono Espíritu Santo
15650 CAMBRE (A Coruña)
Teléfonos: 981 64 92 33 - Fax: 981 64 92 34

Fdo. Javier Vizoso Guerra
DIRECTOR TÉCNICO

Los resultados obtenidos se refieren únicamente a las muestras sometidas a ensayo.
El presente informe no deberá reproducirse parcialmente, sino en su totalidad, previa autorización por escrito de GEONOR.
ESTUDIOS GEOTECNICOS - GEONOR - SONDEOS GEOTECNICOS Y MINEROS - GEONOR - LABORATORIO ACREDITADO - GEONOR - ESTUDIOS GEOTECNICOS - GEONOR - SONDEOS GEOTECNICOS

GEONOR

Geonor Servicios Técnicos, S.L.
www.geonor.es

PI Espíritu Santo, Calle Isaac Peral, 27A
15650 Cambre. A Coruña
T-981649233 F-981649234
info@geonor.es

Laboratorio acreditado por la Xunta de Galicia en las áreas de ensayo para el control de calidad de la construcción: 15025 GTC 05 B, 15025 GTL 05 B,15025 VSF 05 B

Acta nº: 11112804-RO /01

ACTA DE RESULTADOS DE ENSAYOS. ROCAS: COMPRESIÓN UNIAXIAL

DATOS DE LA OBRA

Nº de expediente:	**GEO-11091901**
Obra:	Ensayos de laboratorio Proyecto constructivo del metro de Donostialdea: Tramo La Concha - Morlans
Peticionario:	INGE S.L.

DATOS DE LA MUESTRA

Muestra Nº:	**11112804-RO**	Fecha de toma:	---
Descripción muestra:	Testigo de roca	Fecha de entrada:	28-nov-2011
Localización:	SPC-01 TP-8 (22,20-22,45 m)	Toma de muestra:	Peticionario
Procedencia:	Tramo La Concha - Morlans	Ref. cliente:	SPC-01 TP-8 (22,20-22,45 m)

ENSAYOS REALIZADOS / NORMATIVA

UNE 22950-1:90 Propiedades mecánicas de las rocas. Ensayos para la determinación de la resistencia. Parte 1: Resistencia a la compresión uniaxial.

RESULTADOS DE ENSAYOS

Fecha (Inicio/Fin): 28/11/11 29/11/11

DATOS PROBETA	
Diámetro, mm	60,9
Altura, mm	153,5
Esbelted, h/ϕ	2,5
Peso, g	1165,5
Humedad, %	1,8
Densidad, g/cm^3	2,56

Carga de rotura, N
39200
Resistencia a compresión uniaxial σ_c, MPa
13,5

FOTO ROTURA



Observaciones:

En Cambre (A Coruña) a 29 de noviembre de 2011

Fdo. Santiago Fernández Blas
JEFE DE ÁREA

GEONOR
C.I.F.: B-15787523
Isaac Peral, 27 A - Polígono Espíritu Santo
15650 CAMBRE (A Coruña)
Teléfonos: 981 64 92 33 - Fax: 981 64 92 34

Fdo. Javier Vizoso Guerra
DIRECTOR TÉCNICO

Los resultados obtenidos se refieren únicamente a las muestras sometidas a ensayo.
El presente informe no deberá reproducirse parcialmente, sino en su totalidad, previa autorización por escrito de GEONOR.
ESTUDIOS GEOTECNICOS - GEONOR - SONDEOS GEOTECNICOS Y MINEROS - GEONOR - LABORATORIO ACREDITADO - GEONOR - ESTUDIOS GEOTECNICOS - GEONOR - SONDEOS GEOTECNICOS

GEONOR

Geonor Servicios Técnicos, S.L.
www.geonor.es

Pl Espíritu Santo, Calle Isaac Peral, 27A
15650 Cambre. A Coruña
T-981649233 F-981649234
info@geonor.es

Laboratorio acreditado por la Xunta de Galicia en las áreas de ensayo para el control de calidad de la construcción: 15025 GTC 05 B, 15025 GTL 05 B,15025 VSF 05 B

Acta nº: 11112805-RO /01

ACTA DE RESULTADOS DE ENSAYOS. ROCAS: COMPRESIÓN UNIAXIAL - MÓDULO DE YOUNG Y COEF. DE POISSON

DATOS DE LA OBRA

Nº de expediente: **GEO-11091901**
Obra: Ensayos de laboratorio Proyecto constructivo del metro de Donostialdea: Tramo La Concha - Morlans
Peticionario: INGE S.L.

DATOS DE LA MUESTRA

Muestra Nº:	**11112805-RO**	Fecha de toma:	---
Descripción muestra:	Testigo de roca	Fecha de entrada:	28-nov-2011
Localización:	SPC-01 TP-9 (24,35-24,60 m)	Toma de muestra:	Peticionario
Procedencia:	Tramo La Concha - Morlans	Ref. cliente:	SPC-01 TP-9 (24,35-24,60 m)

ENSAYOS REALIZADOS / NORMATIVA

UNE 22950-3:90 Propiedades mecánicas de las rocas. Ensayos para la determinación de la resistencia. Parte 3: Determinación del módulo de elasticidad (Young) y del coeficiente de Poisson.

RESULTADOS DE ENSAYOS

Fecha (Inicio/Fin): 28/11/11 29/11/11

DATOS PROBETA	
Diámetro, mm	61,4
Altura, mm	158,2
Esbelted, h/ϕ	2,6
Peso, g	1242,0
Densidad, g/cm^3	2,66
Humedad, %	1,5
Resistencia a compresión, MPa	**27,1**
Módulo de Young E, GPa	**31,097**
Coeficiente de Poisson ν	**0,489**

FOTO ROTURA



CURVA TENSIÓN - DEFORMACIÓN

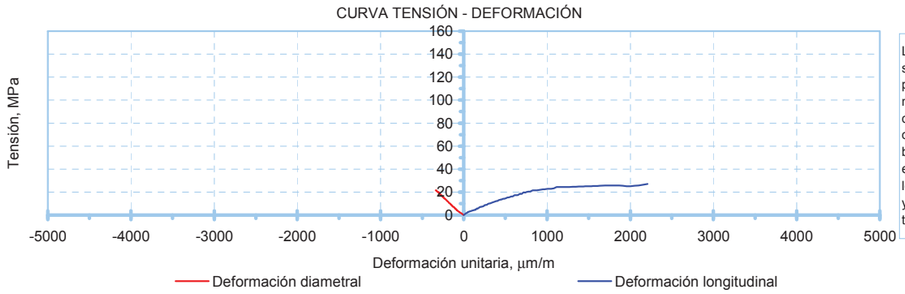

Los valores de E y ν se han obtenido a partir de los valores medios de deformación obtenidos en las bandas extensométricas longitudinales (E, ν y en las transversales (ν).

Observaciones:

En Cambre (A Coruña) a 29 de noviembre de 2011

Fdo. Santiago Fernández Blas
JEFE DE ÁREA

GEONOR
C.I.F.: B-15797533
Isaac Peral, 27 A - Polígono Espíritu Santo
15650 CAMBRE (A Coruña)
Teléfonos: 981 64 92 33 - Fax: 981 64 92 34

Fdo. Javier Vizoso Guerra
DIRECTOR TÉCNICO

Los resultados obtenidos se refieren únicamente a las muestras sometidas a ensayo.
El presente informe no deberá reproducirse parcialmente, sino en su totalidad, previa autorización por escrito de GEONOR.
ESTUDIOS GEOTECNICOS - GEONOR - SONDEOS GEOTECNICOS Y MINEROS - GEONOR - LABORATORIO ACREDITADO - GEONOR - ESTUDIOS GEOTECNICOS - GEONOR - SONDEOS GEOTECNICOS

GEONOR

Geonor Servicios Técnicos, S.L.
www.geonor.es

Pl Espíritu Santo, Calle Isaac Peral, 27A
15650 Cambre. A Coruña
T-981649233 F-981649234
info@geonor.es

Laboratorio acreditado por la Xunta de Galicia en las áreas de ensayo para el control de calidad de la construcción: 15025 GTC 05 B, 15025 GTL 05 B,15025 VSF 05 B

Acta nº: 11112805-RO /02

ACTA DE RESULTADOS DE ENSAYOS. ROCAS: RESISTENCIA A LA TRACCIÓN INDIRECTA (ENSAYO BRASILEÑO)

DATOS DE LA OBRA

Nº de expediente: **GEO-11091901**
Obra: Ensayos de laboratorio Proyecto constructivo del metro de Donostialdea: Tramo La Concha - Morlans
Peticionario: INGE S.L.

DATOS DE LA MUESTRA

Muestra Nº:	**11112805-RO**	Fecha de toma:	---
Descripción muestra:	Testigo de roca	Fecha de entrada:	28-nov-2011
Localización:	SPC-01 TP-9 (24,35-24,60 m)	Toma de muestra:	Peticionario
Procedencia:	Tramo La Concha - Morlans	Ref. cliente:	SPC-01 TP-9 (24,35-24,60 m)

ENSAYOS REALIZADOS / NORMATIVA

UNE 22950-2:90 Propiedades mecánicas de las rocas. Ensayos para la determinación de la resistencia. Parte 2: Resistencia a la tracción. Determinación indirecta (Ensayo Brasileño).

RESULTADOS DE ENSAYOS

Fecha (Inicio/Fin): 28/11/11 29/11/11

Probeta nº	**1**	**2**	**3**	**4**	**5**
Estado de humedad	Natural				
Contenido de agua, %	1,5				
Orientación eje carga respecto anisotropía, º	---				
Diámetro, mm	61,2				
Altura, mm	30,8				
Densidad, g/cm^3	2,62				
Esbelted, h/ϕ	0,5				
Velocidad de carga, N/s	200				
Carga máxima, N	5100				
Resistencia a tracción σ_t, MPa	1,72				
Observaciones					
Croquis de la probeta fracturada		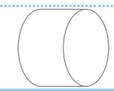	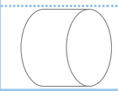	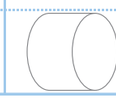	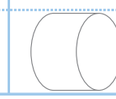

Resistencia a la tracción media σ_{tm}, MPa
1,72

Observaciones:

En Cambre (A Coruña) a 29 de noviembre de 2011

Fdo. Santiago Fernández Blas
JEFE DE ÁREA

GEONOR
C.I.F.: B-15797533
Isaac Peral, 27 A - Polígono Espíritu Santo
15650 CAMBRE (A Coruña)
Teléfonos: 981 64 92 33 - Fax: 981 64 92 34

Fdo. Javier Vizoso Guerra
DIRECTOR TÉCNICO

Los resultados obtenidos se refieren únicamente a las muestras sometidas a ensayo.
El presente informe no deberá reproducirse parcialmente, sino en su totalidad, previa autorización por escrito de GEONOR.
ESTUDIOS GEOTECNICOS - GEONOR - SONDEOS GEOTECNICOS Y MINEROS - GEONOR - LABORATORIO ACREDITADO - GEONOR - ESTUDIOS GEOTECNICOS - GEONOR - SONDEOS GEOTECNICOS

GEONOR

Geonor Servicios Técnicos, S.L.
www.geonor.es

Pl Espíritu Santo, Calle Isaac Peral, 27A
15650 Cambre. A Coruña
T-981649233 F-981649234
info@geonor.es

Laboratorio acreditado por la Xunta de Galicia en las áreas de ensayo para el control de calidad de la construcción: 15025 GTC 05 B, 15025 GTL 05 B,15025 VSF 05 B

Acta nº: 11112807-RO /01

ACTA DE RESULTADOS DE ENSAYOS. ROCAS: COMPRESIÓN UNIAXIAL

DATOS DE LA OBRA

Nº de expediente:	**GEO-11091901**
Obra:	Ensayos de laboratorio Proyecto constructivo del metro de Donostialdea: Tramo La Concha - Morlans
Peticionario:	INGE S.L.

DATOS DE LA MUESTRA

Muestra Nº:	**11112807-RO**	Fecha de toma:	---
Descripción muestra:	Testigo de roca	Fecha de entrada:	28-nov-2011
Localización:	SPC-02 TP-1 (8,00-8,30 m)	Toma de muestra:	Peticionario
Procedencia:	Tramo La Concha - Morlans	Ref. cliente:	SPC-02 TP-1 (8,00-8,30 m)

ENSAYOS REALIZADOS / NORMATIVA

UNE 22950-1:90 Propiedades mecánicas de las rocas. Ensayos para la determinación de la resistencia. Parte 1: Resistencia a la compresión uniaxial.

RESULTADOS DE ENSAYOS

Fecha (Inicio/Fin): 28/11/11 29/11/11

DATOS PROBETA	
Diámetro, mm	82,2
Altura, mm	203,4
Esbelted, h/ϕ	2,5
Peso, g	2853,0
Humedad, %	3,2
Densidad, g/cm^3	2,56

Carga de rotura, N
24700
Resistencia a compresión uniaxial σ_c, MPa
4,8

FOTO ROTURA



Observaciones:

En Cambre (A Coruña) a 29 de noviembre de 2011

Fdo. Santiago Fernández Blas
JEFE DE ÁREA

GEONOR
C.I.F.: B-15797533
Isaac Peral, 27 A - Polígono Espíritu Santo
15650 CAMBRE (A Coruña)
Teléfonos: 981 64 92 33 - Fax: 981 64 92 34

Fdo. Javier Vizoso Guerra
DIRECTOR TÉCNICO

Los resultados obtenidos se refieren únicamente a las muestras sometidas a ensayo.
El presente informe no deberá reproducirse parcialmente, sino en su totalidad, previa autorización por escrito de GEONOR.

ESTUDIOS GEOTECNICOS - GEONOR - SONDEOS GEOTECNICOS Y MINEROS - GEONOR - LABORATORIO ACREDITADO - GEONOR - ESTUDIOS GEOTECNICOS - GEONOR - SONDEOS GEOTECNICOS

GEONOR

Geonor Servicios Técnicos, S.L.
www.geonor.es

Pl Espíritu Santo, Calle Isaac Peral, 27A
15650 Cambre. A Coruña
T-981649233 F-981649234
info@geonor.es

Laboratorio acreditado por la Xunta de Galicia en las áreas de ensayo para el control de calidad de la construcción: 15025 GTC 05 B, 15025 GTL 05 B,15025 VSF 05 B

Acta nº: 11112808-RO /01

ACTA DE RESULTADOS DE ENSAYOS. ROCAS: COMPRESIÓN UNIAXIAL

DATOS DE LA OBRA

Nº de expediente:	**GEO-11091901**
Obra:	Ensayos de laboratorio Proyecto constructivo del metro de Donostialdea: Tramo La Concha - Morlans
Peticionario:	INGE S.L.

DATOS DE LA MUESTRA

Muestra Nº:	**11112808-RO**	Fecha de toma:	---
Descripción muestra:	Testigo de roca	Fecha de entrada:	28-nov-2011
Localización:	SPC-02 TP-3 (12,10-12,40 m)	Toma de muestra:	Peticionario
Procedencia:	Tramo La Concha - Morlans	Ref. cliente:	SPC-02 TP-3 (12,10-12,40 m)

ENSAYOS REALIZADOS / NORMATIVA

UNE 22950-1:90 Propiedades mecánicas de las rocas. Ensayos para la determinación de la resistencia. Parte 1: Resistencia a la compresión uniaxial.

RESULTADOS DE ENSAYOS

Fecha (Inicio/Fin): 28/11/11 29/11/11

DATOS PROBETA	
Diámetro, mm	---
Altura, mm	---
Esbelted, h/ϕ	---
Peso, g	---
Humedad, %	2,6
Densidad, g/cm^3	2,57

Carga de rotura, N

Resistencia a compresión uniaxial σ_c, MPa

FOTO ROTURA

Observaciones:

En Cambre (A Coruña) a 29 de noviembre de 2011

Fdo. Santiago Fernández Blas
JEFE DE ÁREA

GEONOR
C.I.F.: B-15797533
Isaac Peral, 27 A - Polígono Espíritu Santo
15650 CAMBRE (A Coruña)
Teléfonos: 981 64 92 33 - Fax: 981 64 92 34

Fdo. Javier Vizoso Guerra
DIRECTOR TÉCNICO

A-CM-08-08 V.00 Página 1/1

Los resultados obtenidos se refieren únicamente a las muestras sometidas a ensayo.
El presente informe no deberá reproducirse parcialmente, sino en su totalidad, previa autorización por escrito de GEONOR.

ESTUDIOS GEOTECNICOS - GEONOR - SONDEOS GEOTECNICOS Y MINEROS - GEONOR - LABORATORIO ACREDITADO - GEONOR - ESTUDIOS GEOTECNICOS - GEONOR - SONDEOS GEOTECNICOS

GEONOR

Geonor Servicios Técnicos, S.L.
www.geonor.es

Pl Espíritu Santo, Calle Isaac Peral, 27A
15650 Cambre. A Coruña
T-981649233 F-981649234
info@geonor.es

Laboratorio acreditado por la Xunta de Galicia en las áreas de ensayo para el control de calidad de la construcción: 15025 GTC 05 B, 15025 GTL 05 B,15025 VSF 05 B

Acta nº: 11112808-RO /02

ACTA DE RESULTADOS DE ENSAYOS. ROCAS

DATOS DE LA OBRA

Nº de expediente:	**GEO-11091901**
Obra:	Ensayos de laboratorio Proyecto constructivo del metro de Donostialdea: Tramo La Concha - Morlans
Peticionario:	INGE S.L.

DATOS DE LA MUESTRA

Muestra Nº:	**11112808-RO**	Fecha de toma:	---
Descripción muestra:	Testigo de roca	Fecha de entrada:	28-nov-2011
Localización:	SPC-02 TP-3 (12,10-12,40 m)	Toma de muestra:	Peticionario
Procedencia:	Tramo La Concha - Morlans	Ref. cliente:	SPC-02 TP-3 (12,10-12,40 m)

ENSAYOS REALIZADOS / NORMATIVA

NF P94-430-1 Roches. Détermination du pouvoir abrasif d'une roche. Partie 1: Essai de rayure avec une pointe.
XP P 94-412 Roches. Détermination de l´indice de résistance á la pénétration par un foret.

RESULTADOS DE ENSAYOS

Fecha (Inicio/Fin): 28/11/11 29/11/11

Índice de Abrasividad Cerchar	**1,0**
Clasificación Abrasividad Cerchar	**Muy poco abrasiva**

Dureza Cerchar	**26**
Clasificación Dureza Cerchar	**Dura**

Observaciones:

En Cambre (A Coruña) a 29 de noviembre de 2011

Fdo. Santiago Fernández Blas
JEFE DE AREA

GEONOR C.I.F.: B-15797533 Isaac Peral, 27 A - Polígono Espíritu Santo 15650 CAMBRE (A Coruña) Teléfonos: 981 64 92 33 - Fax: 981 64 92 34

Fdo. Javier Vizoso Guerra
DIRECTOR TÉCNICO

Los resultados obtenidos se refieren únicamente a las muestras sometidas a ensayo.
El presente informe no deberá reproducirse parcialmente, sino en su totalidad, previa autorización por escrito de GEONOR.
ESTUDIOS GEOTECNICOS - GEONOR - SONDEOS GEOTECNICOS Y MINEROS - GEONOR - LABORATORIO ACREDITADO - GEONOR - ESTUDIOS GEOTECNICOS - GEONOR - SONDEOS GEOTECNICOS

GEONOR

Geonor Servicios Técnicos, S.L.
www.geonor.es

Pl Espíritu Santo, Calle Isaac Peral, 27A
15650 Cambre. A Coruña
T-981649233 F-981649234
info@geonor.es

Laboratorio acreditado por la Xunta de Galicia en las áreas de ensayo para el control de calidad de la construcción: 15025 GTC 05 B, 15025 GTL 05 B,15025 VSF 05 B

Acta nº: 11112809-RO /01

ACTA DE RESULTADOS DE ENSAYOS. ROCAS: COMPRESIÓN UNIAXIAL - MÓDULO DE YOUNG Y COEF. DE POISSON

DATOS DE LA OBRA

Nº de expediente:	**GEO-11091901**
Obra:	Ensayos de laboratorio Proyecto constructivo del metro de Donostialdea: Tramo La Concha - Morlans
Peticionario:	INGE S.L.

DATOS DE LA MUESTRA

Muestra Nº:	**11112809-RO**	Fecha de toma:	---
Descripción muestra:	Testigo de roca	Fecha de entrada:	28-nov-2011
Localización:	SPC-02 TP-8 (26,85-27,20 m)	Toma de muestra:	Peticionario
Procedencia:	Tramo La Concha - Morlans	Ref. cliente:	SPC-02 TP-8 (26,85-27,20 m)

ENSAYOS REALIZADOS / NORMATIVA

UNE 22950-3:90 Propiedades mecánicas de las rocas. Ensayos para la determinación de la resistencia. Parte 3: Determinación del módulo de elasticidad (Young) y del coeficiente de Poisson.

RESULTADOS DE ENSAYOS

Fecha (Inicio/Fin): 28/11/11 29/11/11

DATOS PROBETA	
Diámetro, mm	61,2
Altura, mm	147,0
Esbelted, h/ϕ	2,4
Peso, g	1152,6
Densidad, g/cm^3	2,66
Humedad, %	3,1
Resistencia a compresión, MPa	**10,9**
Módulo de Young E, GPa	**42,653**
Coeficiente de Poisson ν	**0,368**

FOTO ROTURA



CURVA TENSIÓN - DEFORMACIÓN

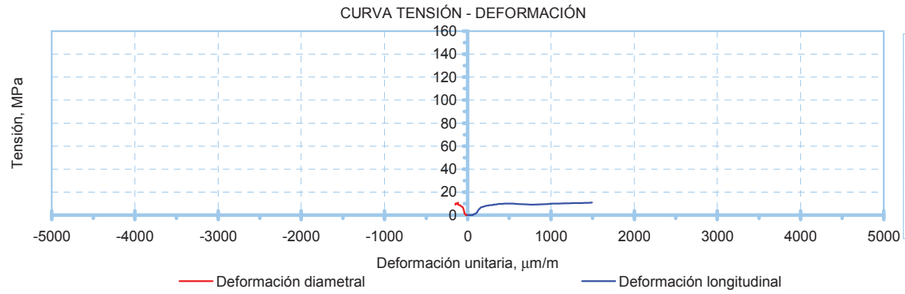

Los valores de E y ν se han obtenido a partir de los valores medios de deformación obtenidos en las bandas extensométricas longitudinales (E, ν y en las transversales (ν).

Observaciones:

En Cambre (A Coruña) a 29 de noviembre de 2011

Fdo. Santiago Fernández Blas
JEFE DE AREA

GEONOR C.I.F.: B-15797533 Isaac Peral, 27 A - Polígono Espíritu Santo 15650 CAMBRE (A Coruña) Teléfonos: 981 64 92 33 - Fax: 981 64 92 34

Fdo. Javier Vizoso Guerra
DIRECTOR TÉCNICO

Los resultados obtenidos se refieren únicamente a las muestras sometidas a ensayo.
El presente informe no deberá reproducirse parcialmente, sino en su totalidad, previa autorización por escrito de GEONOR.
ESTUDIOS GEOTECNICOS - GEONOR - SONDEOS GEOTECNICOS Y MINEROS - GEONOR - LABORATORIO ACREDITADO - GEONOR - ESTUDIOS GEOTECNICOS - GEONOR - SONDEOS GEOTECNICOS

GEONOR

Geonor Servicios Técnicos, S.L.
www.geonor.es

Pl Espíritu Santo, Calle Isaac Peral, 27A
15650 Cambre. A Coruña
T-981649233 F-981649234
info@geonor.es

Laboratorio acreditado por la Xunta de Galicia en las áreas de ensayo para el control de calidad de la construcción: 15025 GTC 05 B, 15025 GTL 05 B,15025 VSF 05 B

Acta nº: 11112810-RO /01

ACTA DE RESULTADOS DE ENSAYOS. ROCAS: CORTE SOBRE DISCONTINUIDADES

DATOS DE LA OBRA

Nº de expediente:	**GEO-11091901**
Obra:	Ensayos de laboratorio Proyecto constructivo del metro de Donostialdea: Tramo La Concha - Morlans
Peticionario:	INGE S.L.

DATOS DE LA MUESTRA

Muestra Nº:	**11112810-RO**	Fecha de toma:	---
Descripción muestra:	Testigo de roca	Fecha de entrada:	28-nov-2011
Localización:	SPC-02 TP-10 (32,80-33,15 m)	Toma de muestra:	Peticionario
Procedencia:	Tramo La Concha - Morlans	Ref. cliente:	SPC-02 TP-10 (32,80-33,15 m)

ENSAYOS REALIZADOS / NORMATIVA

ASTM D-5607-08. Standard test method for performing direct shear strength test of rock specimens under constant normal force.

RESULTADOS DE ENSAYOS

Fecha (Inicio/Fin): 28/11/11 20/12/11

PROBETA Nº	1	2	3
Densidad aparente, g/cm^3	2,54	2,54	2,54
Tensión Normal, Kp/cm^2	3,3	6,6	9,9
Carga de rotura, KN	3,5	4,0	5,0
Tensión tangencial, Kp/cm^2	**11,6**	**13,2**	**16,6**

Recta de regresión Y = a + b X	a	8,83
	b	0,75
Coeficiente de regresión	r^2	0,9643
Cohesión, Kp/cm^2		**8,8**
Angulo de rozamiento interno,º		**36,9**

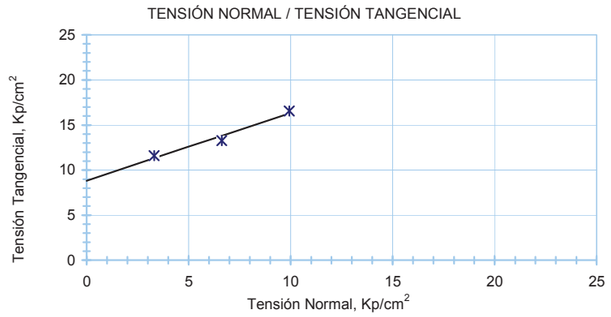



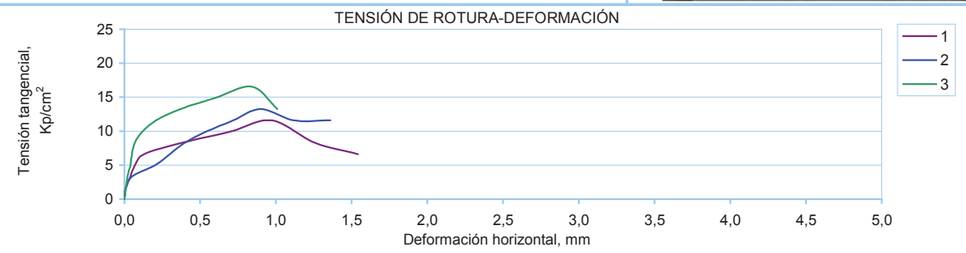

Observaciones:

En Cambre (A Coruña) a 20 de diciembre de 2011

Fdo. Santiago Fernández Blas
JEFE DE ÁREA

GEONOR
C.I.F.: B-15797533
Isaac Peral, 27 A - Polígono Espíritu Santo
15650 CAMBRE (A Coruña)
Teléfonos: 981 64 92 33 - Fax: 981 64 92 34

Fdo. Javier Vizoso Guerra
DIRECTOR TÉCNICO

Los resultados obtenidos se refieren únicamente a las muestras sometidas a ensayo.
El presente informe no deberá reproducirse parcialmente, sino en su totalidad, previa autorización por escrito de GEONOR.
ESTUDIOS GEOTECNICOS - GEONOR - SONDEOS GEOTECNICOS Y MINEROS - GEONOR - LABORATORIO ACREDITADO - GEONOR - ESTUDIOS GEOTECNICOS - GEONOR - SONDEOS GEOTECNICOS

GEONOR

Geonor Servicios Técnicos, S.L.
www.geonor.es

Pl Espíritu Santo, Calle Isaac Peral, 27A
15650 Cambre. A Coruña
T-981649233 F-981649234
info@geonor.es

Laboratorio acreditado por la Xunta de Galicia en las áreas de ensayo para el control de calidad de la construcción: 15025 GTC 05 B, 15025 GTL 05 B,15025 VSF 05 B

Acta nº: 11110903-RO /01

ACTA DE RESULTADOS DE ENSAYOS. ROCAS: COMPRESIÓN UNIAXIAL

DATOS DE LA OBRA

Nº de expediente:	**GEO-11091901**
Obra:	Ensayos de laboratorio Proyecto constructivo del metro de Donostialdea: Tramo La Concha - Morlans
Peticionario:	INGE S.L.

DATOS DE LA MUESTRA

Muestra Nº:	**11110903-RO**	Fecha de toma:	---
Descripción muestra:	Testigo de roca	Fecha de entrada:	9-nov-2011
Localización:	SPC-03 TP-3 (18,70-19,20 m)	Toma de muestra:	Peticionario
Procedencia:	Tramo La Concha - Morlans	Ref. cliente:	SPC-03 TP-3 (18,70-19,20 m)

ENSAYOS REALIZADOS / NORMATIVA

UNE 22950-1:90 Propiedades mecánicas de las rocas. Ensayos para la determinación de la resistencia. Parte 1: Resistencia a la compresión uniaxial.

RESULTADOS DE ENSAYOS

Fecha (Inicio/Fin): 14/11/11 16/11/11

DATOS PROBETA	
Diámetro, mm	83,1
Altura, mm	162,0
Esbelted, h/ϕ	1,9
Peso, g	2305,0
Humedad, %	2,4
Densidad, g/cm^3	2,56

Carga de rotura, N
96100
Resistencia a compresión uniaxial σ_c, MPa
17,7

FOTO ROTURA



Observaciones:

En Cambre (A Coruña) a 16 de noviembre de 2011

Fdo. Santiago Fernández Blas
JEFE DE ÁREA

GEONOR
C.I.F.: B-15797533
Isaac Peral, 27 A - Polígono Espíritu Santo
15650 CAMBRE (A Coruña)
Teléfonos: 981 64 92 33 - Fax: 981 64 92 34

Fdo. Javier Vizoso Guerra
DIRECTOR TÉCNICO

Los resultados obtenidos se refieren únicamente a las muestras sometidas a ensayo.
El presente informe no deberá reproducirse parcialmente, sino en su totalidad, previa autorización por escrito de GEONOR.
ESTUDIOS GEOTECNICOS - GEONOR - SONDEOS GEOTECNICOS Y MINEROS - GEONOR - LABORATORIO ACREDITADO - GEONOR - ESTUDIOS GEOTECNICOS - GEONOR - SONDEOS GEOTECNICOS

GEONOR

Geonor Servicios Técnicos, S.L.
www.geonor.es

PI Espíritu Santo, Calle Isaac Peral, 27A
15650 Cambre. A Coruña
T-981649233 F-981649234
info@geonor.es

Laboratorio acreditado por la Xunta de Galicia en las áreas de ensayo para el control de calidad de la construcción: 15025 GTC 05 B, 15025 GTL 05 B,15025 VSF 05 B

Acta nº: 11110903-RO /02

ACTA DE RESULTADOS DE ENSAYOS. ROCAS: VELOCIDAD PROPAGACIÓN IMPULSOS ULTRASÓNICOS

DATOS DE LA OBRA

Nº de expediente:	**GEO-11091901**
Obra:	Ensayos de laboratorio Proyecto constructivo del metro de Donostialdea: Tramo La Concha - Morlans
Peticionario:	INGE S.L.

DATOS DE LA MUESTRA

Muestra Nº:	**11110903-RO**	Fecha de toma:	---
Descripción muestra:	Testigo de roca	Fecha de entrada:	9-nov-2011
Localización:	SPC-03 TP-3 (18,70-19,20 m)	Toma de muestra:	Peticionario
Procedencia:	Tramo La Concha - Morlans	Ref. cliente:	SPC-03 TP-3 (18,70-19,20 m)

ENSAYOS REALIZADOS / NORMATIVA

UNE-EN 12504-4:2006 Ensayos de hormigón en estructuras. Parte 4: Determinación de la velocidad de los impulsos ultrasónicos.

RESULTADOS DE ENSAYOS

Fecha (Inicio/Fin): 14/11/11 16/11/11

Velocidad propagación impulsos ultrasónicos

nº	Tipo de medida	Frecuencia, Hz	ϕ palpador, mm	Distancia, mm	Tiempo, µs	**Velocidad (m/s)**
1	Directa	50	50	161,9	50,9	3180,7
2	Directa	50	50	162,0	51,4	3151,8
3	Directa	50	50	162,0	52,3	3097,5
4	Directa	50	50	161,9	51,7	3131,5
5	Directa	50	50	162,0	51,6	3139,5

Velocidad media, m/s	**3140,2**

Observaciones:

En Cambre (A Coruña) a 16 de noviembre de 2011

Fdo. Santiago Fernández Blas
JEFE DE ÁREA

GEONOR
C.I.F.: B-15797533
Isaac Peral, 27 A - Polígono Espíritu Santo
15650 CAMBRE (A Coruña)
Teléfonos: 981 64 92 33 - Fax: 981 64 92 34

Fdo. Javier Vizoso Guerra
DIRECTOR TÉCNICO

Los resultados obtenidos se refieren únicamente a las muestras sometidas a ensayo.
El presente informe no deberá reproducirse parcialmente, sino en su totalidad, previa autorización por escrito de GEONOR.
ESTUDIOS GEOTECNICOS - GEONOR - SONDEOS GEOTECNICOS Y MINEROS - GEONOR - LABORATORIO ACREDITADO - GEONOR - ESTUDIOS GEOTECNICOS - GEONOR - SONDEOS GEOTECNICOS

GEONOR

Geonor Servicios Técnicos, S.L.
www.geonor.es

PI Espíritu Santo, Calle Isaac Peral, 27A
15650 Cambre. A Coruña
T-981649233 F-981649234
info@geonor.es

Laboratorio acreditado por la Xunta de Galicia en las áreas de ensayo para el control de calidad de la construcción: 15025 GTC 05 B, 15025 GTL 05 B,15025 VSF 05 B

Acta nº: 11112822-RO /01

ACTA DE RESULTADOS DE ENSAYOS. ÁRIDOS: DESGASTE LOS ANGELES Y DESGASTE MICRO-DEVAL

DATOS DE LA OBRA

Nº de expediente:	**GEO-11091901**
Obra:	Ensayos de laboratorio Proyecto constructivo del metro de Donostialdea: Tramo La Concha - Morlans
Peticionario:	INGE S.L.

DATOS DE LA MUESTRA

Muestra Nº:	**11112822-RO**	Fecha de toma:	---
Descripción muestra:	Testigo de roca	Fecha de entrada:	28-nov-2011
Localización:	SPC-03 TP-5 (25,30-25,80 m)	Toma de muestra:	Peticionario
Procedencia:	Tramo La Concha - Morlans	Ref. cliente:	SPC-03 TP-5 (25,30-25,80 m)

ENSAYOS REALIZADOS / NORMATIVA

UNE-EN 1097-2: 1997 Ensayos para determinar las propiedades mecánicas y físicas de los áridos. Parte 2: Métodos para la determinación de la resistencia a la fragmentanción. Método de ensayo Los Angeles.

RESULTADOS DE ENSAYOS

Fecha (Inicio/Fin): 28/11/11 20/12/11

Resistencia al desgaste Los Angeles		
Fracciones granulométricas utilizadas	40%	12,5/14 mm
	60%	10/12,5 mm
Coeficiente Los Ángeles **LA**	**31**	

Resistencia al desgaste Micro-Deval		
Fracciones granulométricas utilizadas	40%	12,5/14 mm
	60%	10/12,5 mm
Tipo de ensayo	en presencia de agua	
Coeficiente Micro-Deval individual M_{DE}	---	

Observaciones: Ensayo realizado a partir de testigos de roca machacados en laboratorio.

En Cambre (A Coruña) a 20 de diciembre de 2011

Fdo. Santiago Fernández Blas
JEFE DE ÁREA

GEONOR
C.I.F.: B-15797533
Isaac Peral, 27 A - Polígono Espíritu Santo
15650 CAMBRE (A Coruña)
Teléfonos: 981 64 92 33 - Fax: 981 64 92 34

Fdo. Javier Vizoso Guerra
DIRECTOR TÉCNICO

Los resultados obtenidos se refieren únicamente a las muestras sometidas a ensayo.
El presente informe no deberá reproducirse parcialmente, sino en su totalidad, previa autorización por escrito de GEONOR.
ESTUDIOS GEOTECNICOS - GEONOR - SONDEOS GEOTECNICOS Y MINEROS - GEONOR - LABORATORIO ACREDITADO - GEONOR - ESTUDIOS GEOTECNICOS - GEONOR - SONDEOS GEOTECNICOS

GEONOR

Geonor Servicios Técnicos, S.L.
www.geonor.es

Pl Espíritu Santo, Calle Isaac Peral, 27A
15650 Cambre. A Coruña
T-981649233 F-981649234
info@geonor.es

Laboratorio acreditado por la Xunta de Galicia en las áreas de ensayo para el control de calidad de la construcción: 15025 GTC 05 B, 15025 GTL 05 B,15025 VSF 05 B

Acta nº: 11110904-RO /01

ACTA DE RESULTADOS DE ENSAYOS. ROCAS: COMPRESIÓN UNIAXIAL

DATOS DE LA OBRA

Nº de expediente:	**GEO-11091901**
Obra:	Ensayos de laboratorio Proyecto constructivo del metro de Donostialdea: Tramo La Concha - Morlans
Peticionario:	INGE S.L.

DATOS DE LA MUESTRA

Muestra Nº:	**11110904-RO**	Fecha de toma:	---
Descripción muestra:	Testigo de roca	Fecha de entrada:	9-nov-2011
Localización:	SPC-03 TP-6 (27,65-28,20 m)	Toma de muestra:	Peticionario
Procedencia:	Tramo La Concha - Morlans	Ref. cliente:	SPC-03 TP-6 (27,65-28,20 m)

ENSAYOS REALIZADOS / NORMATIVA

UNE 22950-1:90 Propiedades mecánicas de las rocas. Ensayos para la determinación de la resistencia. Parte 1: Resistencia a la compresión uniaxial.

RESULTADOS DE ENSAYOS

Fecha (Inicio/Fin): 14/11/11 16/11/11

DATOS PROBETA	
Diámetro, mm	61,2
Altura, mm	178,0
Esbelted, h/ϕ	2,9
Peso, g	1385,5
Humedad, %	1,5
Densidad, g/cm^3	2,61

Carga de rotura, N
89500
Resistencia a compresión uniaxial σ_c, MPa
30,5

FOTO ROTURA



Observaciones:

En Cambre (A Coruña) a 16 de noviembre de 2011

Fdo. Santiago Fernández Blas
JEFE DE AREA

GEONOR
C.I.F: B-15797525
Isaac Peral, 27 A - Polígono Espíritu Santo
15650 CAMBRE (A Coruña)
Teléfonos: 981 64 92 33 - Fax: 981 64 92 34

Fdo. Javier Vizoso Guerra
DIRECTOR TÉCNICO

Los resultados obtenidos se refieren únicamente a las muestras sometidas a ensayo.
El presente informe no deberá reproducirse parcialmente, sino en su totalidad, previa autorización por escrito de GEONOR.
ESTUDIOS GEOTECNICOS - GEONOR - SONDEOS GEOTECNICOS Y MINEROS - GEONOR - LABORATORIO ACREDITADO - GEONOR - ESTUDIOS GEOTECNICOS - GEONOR - SONDEOS GEOTECNICOS

GEONOR

Geonor Servicios Técnicos, S.L.
www.geonor.es

Pl Espíritu Santo, Calle Isaac Peral, 27A
15650 Cambre. A Coruña
T-981649233 F-981649234
info@geonor.es

Laboratorio acreditado por la Xunta de Galicia en las áreas de ensayo para el control de calidad de la construcción: 15025 GTC 05 B, 15025 GTL 05 B,15025 VSF 05 B

Acta nº: 11110904-RO /02

ACTA DE RESULTADOS DE ENSAYOS. ROCAS

DATOS DE LA OBRA

Nº de expediente:	**GEO-11091901**
Obra:	Ensayos de laboratorio Proyecto constructivo del metro de Donostialdea: Tramo La Concha - Morlans
Peticionario:	INGE S.L.

DATOS DE LA MUESTRA

Muestra Nº:	**11110904-RO**	Fecha de toma:	---
Descripción muestra:	Testigo de roca	Fecha de entrada:	9-nov-2011
Localización:	SPC-03 TP-6 (27,65-28,20 m)	Toma de muestra:	Peticionario
Procedencia:	Tramo La Concha - Morlans	Ref. cliente:	SPC-03 TP-6 (27,65-28,20 m)

ENSAYOS REALIZADOS / NORMATIVA

NF P94-430-1 Roches. Détermination du pouvoir abrasif d'une roche. Partie 1: Essai de rayure avec une pointe.
XP P 94-412 Roches. Détermination de l´indice de résistance á la pénétration par un foret.

RESULTADOS DE ENSAYOS

Fecha (Inicio/Fin): 14/11/11 16/11/11

Índice de Abrasividad Cerchar	**1,0**
Clasificación Abrasividad Cerchar	**Muy poco abrasiva**

Dureza Cerchar	**44**
Clasificación Dureza Cerchar	**Dura**

Observaciones:

En Cambre (A Coruña) a 16 de noviembre de 2011

Fdo. Santiago Fernández Blas
JEFE DE AREA

GEONOR
C.I.F: B-15797525
Isaac Peral, 27 A - Polígono Espíritu Santo
15650 CAMBRE (A Coruña)
Teléfonos: 981 64 92 33 - Fax: 981 64 92 34

Fdo. Javier Vizoso Guerra
DIRECTOR TÉCNICO

Los resultados obtenidos se refieren únicamente a las muestras sometidas a ensayo.
El presente informe no deberá reproducirse parcialmente, sino en su totalidad, previa autorización por escrito de GEONOR.
ESTUDIOS GEOTECNICOS - GEONOR - SONDEOS GEOTECNICOS Y MINEROS - GEONOR - LABORATORIO ACREDITADO - GEONOR - ESTUDIOS GEOTECNICOS - GEONOR - SONDEOS GEOTECNICOS

GEONOR

Geonor Servicios Técnicos, S.L.
www.geonor.es

Pl Espíritu Santo, Calle Isaac Peral, 27A
15650 Cambre. A Coruña
T-981649233 F-981649234
info@geonor.es

Laboratorio acreditado por la Xunta de Galicia en las áreas de ensayo para el control de calidad de la construcción: 15025 GTC 05 B, 15025 GTL 05 B,15025 VSF 05 B

Acta nº: 11110905-RO /01

ACTA DE RESULTADOS DE ENSAYOS. ROCAS: COMPRESIÓN UNIAXIAL - MÓDULO DE YOUNG Y COEF. DE POISSON

DATOS DE LA OBRA

Nº de expediente: **GEO-11091901**
Obra: Ensayos de laboratorio Proyecto constructivo del metro de Donostialdea: Tramo La Concha - Morlans
Peticionario: INGE S.L.

DATOS DE LA MUESTRA

Muestra Nº:	**11110905-RO**	Fecha de toma:	---
Descripción muestra:	Testigo de roca	Fecha de entrada:	9-nov-2011
Localización:	SPC-03 TP-7 (30,00-30,45 m)	Toma de muestra:	Peticionario
Procedencia:	Tramo La Concha - Morlans	Ref. cliente:	SPC-03 TP-7 (30,00-30,45 m)

ENSAYOS REALIZADOS / NORMATIVA

UNE 22950-3:90 Propiedades mecánicas de las rocas. Ensayos para la determinación de la resistencia. Parte 3: Determinación del módulo de elasticidad (Young) y del coeficiente de Poisson.

RESULTADOS DE ENSAYOS

Fecha (Inicio/Fin): 14/11/11 17/11/11

DATOS PROBETA	
Diámetro, mm	60,9
Altura, mm	166,6
Esbelted, h/ϕ	2,7
Peso, g	1292,6
Densidad, g/cm^3	2,67
Humedad, %	1,9
Resistencia a compresión, MPa	**21,4**
Módulo de Young E, GPa	**26,535**
Coeficiente de Poisson ν	**0,121**

FOTO ROTURA



CURVA TENSIÓN - DEFORMACIÓN

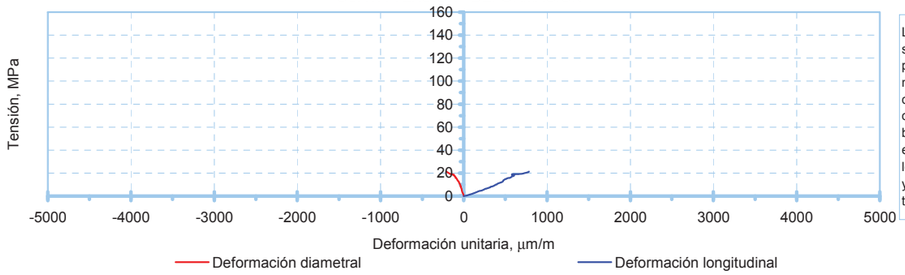

Los valores de E y ν se han obtenido a partir de los valores medios de deformación obtenidos en las bandas extensométricas longitudinales (E, ν y en las transversales (ν).

Observaciones:

En Cambre (A Coruña) a 17 de noviembre de 2011

Fdo. Santiago Fernández Blas
JEFE DE ÁREA

GEONOR
C.I.F: B-15797533
Isaac Peral, 27 A - Polígono Espíritu Santo
15650 CAMBRE (A Coruña)
Teléfonos: 981 64 92 33 - Fax: 981 64 92 34

Fdo. Javier Vizoso Guerra
DIRECTOR TÉCNICO

Los resultados obtenidos se refieren únicamente a las muestras sometidas a ensayo.
El presente informe no deberá reproducirse parcialmente, sino en su totalidad, previa autorización por escrito de GEONOR.
ESTUDIOS GEOTECNICOS - GEONOR - SONDEOS GEOTECNICOS Y MINEROS - GEONOR - LABORATORIO ACREDITADO - GEONOR - ESTUDIOS GEOTECNICOS - GEONOR - SONDEOS GEOTECNICOS

GEONOR

Geonor Servicios Técnicos, S.L.
www.geonor.es

Pl Espíritu Santo, Calle Isaac Peral, 27A
15650 Cambre. A Coruña
T-981649233 F-981649234
info@geonor.es

Laboratorio acreditado por la Xunta de Galicia en las áreas de ensayo para el control de calidad de la construcción: 15025 GTC 05 B, 15025 GTL 05 B,15025 VSF 05 B

Acta nº: 11110909-RO /01

ACTA DE RESULTADOS DE ENSAYOS. ROCAS: COMPRESIÓN UNIAXIAL - MÓDULO DE YOUNG Y COEF. DE POISSON

DATOS DE LA OBRA

Nº de expediente: **GEO-11091901**
Obra: Ensayos de laboratorio Proyecto constructivo del metro de Donostialdea: Tramo La Concha - Morlans
Peticionario: INGE S.L.

DATOS DE LA MUESTRA

Muestra Nº:	**11110909-RO**	Fecha de toma:	---
Descripción muestra:	Testigo de roca	Fecha de entrada:	9-nov-2011
Localización:	SPC-04 TP-2 (22,40-22,70 m)	Toma de muestra:	Peticionario
Procedencia:	Tramo La Concha - Morlans	Ref. cliente:	SPC-04 TP-2 (22,40-22,70 m)

ENSAYOS REALIZADOS / NORMATIVA

UNE 22950-3:90 Propiedades mecánicas de las rocas. Ensayos para la determinación de la resistencia. Parte 3: Determinación del módulo de elasticidad (Young) y del coeficiente de Poisson.

RESULTADOS DE ENSAYOS

Fecha (Inicio/Fin): 14/11/11 17/11/11

DATOS PROBETA	
Diámetro, mm	60,7
Altura, mm	118,8
Esbelted, h/ϕ	2,0
Peso, g	893,4
Densidad, g/cm^3	2,60
Humedad, %	1,8
Resistencia a compresión, MPa	**75,6**
Módulo de Young E, GPa	**22,093**
Coeficiente de Poisson ν	**0,450**

FOTO ROTURA



CURVA TENSIÓN - DEFORMACIÓN

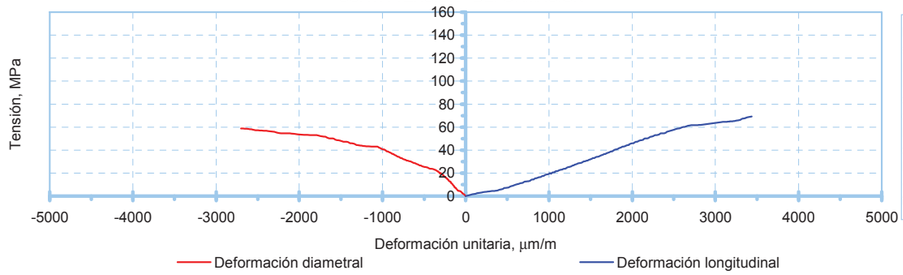

Los valores de E y ν se han obtenido a partir de los valores medios de deformación obtenidos en las bandas extensométricas longitudinales (E, ν y en las transversales (ν).

Observaciones:

En Cambre (A Coruña) a 17 de noviembre de 2011

Fdo. Santiago Fernández Blas
JEFE DE ÁREA

GEONOR
C.I.F: B-15797533
Isaac Peral, 27 A - Polígono Espíritu Santo
15650 CAMBRE (A Coruña)
Teléfonos: 981 64 92 33 - Fax: 981 64 92 34

Fdo. Javier Vizoso Guerra
DIRECTOR TÉCNICO

Los resultados obtenidos se refieren únicamente a las muestras sometidas a ensayo.
El presente informe no deberá reproducirse parcialmente, sino en su totalidad, previa autorización por escrito de GEONOR.
ESTUDIOS GEOTECNICOS - GEONOR - SONDEOS GEOTECNICOS Y MINEROS - GEONOR - LABORATORIO ACREDITADO - GEONOR - ESTUDIOS GEOTECNICOS - GEONOR - SONDEOS GEOTECNICOS

GEONOR

Geonor Servicios Técnicos, S.L.
www.geonor.es

Pl Espíritu Santo, Calle Isaac Peral, 27A
15650 Cambre. A Coruña
T-981649233 F-981649234
info@geonor.es

Laboratorio acreditado por la Xunta de Galicia en las áreas de ensayo para el control de calidad de la construcción: 15025 GTC 05 B, 15025 GTL 05 B,15025 VSF 05 B

Acta nº: 11112823-RO /01

ACTA DE RESULTADOS DE ENSAYOS. ÁRIDOS: DESGASTE LOS ANGELES Y DESGASTE MICRO-DEVAL

DATOS DE LA OBRA

Nº de expediente:	**GEO-11091901**
Obra:	Ensayos de laboratorio Proyecto constructivo del metro de Donostialdea: Tramo La Concha - Morlans
Peticionario:	INGE S.L.

DATOS DE LA MUESTRA

Muestra Nº:	**11112823-RO**	Fecha de toma:	---
Descripción muestra:	Testigo de roca	Fecha de entrada:	28-nov-2011
Localización:	SPC-04 TP-4 (27,65-27,85 m)	Toma de muestra:	Peticionario
Procedencia:	Tramo La Concha - Morlans	Ref. cliente:	SPC-04 TP-4 (27,65-27,85 m)

ENSAYOS REALIZADOS / NORMATIVA

UNE-EN 1097-2: 1997 Ensayos para determinar las propiedades mecánicas y físicas de los áridos. Parte 2: Métodos para la determinación de la resistencia a la fragmentanción. Método de ensayo Los Angeles.

RESULTADOS DE ENSAYOS

Fecha (Inicio/Fin): 28/11/11 20/12/11

Resistencia al desgaste Los Angeles		
Fracciones granulométricas utilizadas	40%	12,5/14 mm
	60%	10/12,5 mm
Coeficiente Los Ángeles **LA**	**33**	

Resistencia al desgaste Micro-Deval		
Fracciones granulométricas utilizadas	40%	12,5/14 mm
	60%	10/12,5 mm
Tipo de ensayo	en presencia de agua	
Coeficiente Micro-Deval individual M_{DE}	---	

Observaciones: Ensayo realizado a partir de testigos de roca machacados en laboratorio.

En Cambre (A Coruña) a 20 de diciembre de 2011

Fdo. Santiago Fernández Blas
JEFE DE ÁREA

GEONOR
C.I.F.: B-15797535
Isaac Peral, 27 A - Polígono Espíritu Santo
15650 CAMBRE (A Coruña)
Teléfonos: 981 64 92 33 - Fax: 981 64 92 34

Fdo. Javier Vizoso Guerra
DIRECTOR TÉCNICO

Los resultados obtenidos se refieren únicamente a las muestras sometidas a ensayo.
El presente informe no deberá reproducirse parcialmente, sino en su totalidad, previa autorización por escrito de GEONOR.
ESTUDIOS GEOTECNICOS - GEONOR - SONDEOS GEOTECNICOS Y MINEROS - GEONOR - LABORATORIO ACREDITADO - GEONOR - ESTUDIOS GEOTECNICOS - GEONOR - SONDEOS GEOTECNICOS

GEONOR

Geonor Servicios Técnicos, S.L.
www.geonor.es

Pl Espíritu Santo, Calle Isaac Peral, 27A
15650 Cambre. A Coruña
T-981649233 F-981649234
info@geonor.es

Laboratorio acreditado por la Xunta de Galicia en las áreas de ensayo para el control de calidad de la construcción: 15025 GTC 05 B, 15025 GTL 05 B,15025 VSF 05 B

Acta nº: 11110910-RO /01

ACTA DE RESULTADOS DE ENSAYOS. ROCAS: COMPRESIÓN UNIAXIAL

DATOS DE LA OBRA

Nº de expediente:	**GEO-11091901**
Obra:	Ensayos de laboratorio Proyecto constructivo del metro de Donostialdea: Tramo La Concha - Morlans
Peticionario:	INGE S.L.

DATOS DE LA MUESTRA

Muestra Nº:	**11110910-RO**	Fecha de toma:	---
Descripción muestra:	Testigo de roca	Fecha de entrada:	9-nov-2011
Localización:	SPC-04 TP-5 (29,80-30,15 m)	Toma de muestra:	Peticionario
Procedencia:	Tramo La Concha - Morlans	Ref. cliente:	SPC-04 TP-5 (29,80-30,15 m)

ENSAYOS REALIZADOS / NORMATIVA

UNE 22950-1:90 Propiedades mecánicas de las rocas. Ensayos para la determinación de la resistencia. Parte 1: Resistencia a la compresión uniaxial.

RESULTADOS DE ENSAYOS

Fecha (Inicio/Fin): 14/11/11 16/11/11

DATOS PROBETA	
Diámetro, mm	---
Altura, mm	---
Esbelted, h/ϕ	---
Peso, g	---
Humedad, %	2,0
Densidad, g/cm^3	2,62

Carga de rotura, N

Resistencia a compresión uniaxial σ_c, MPa

FOTO ROTURA

Observaciones:

En Cambre (A Coruña) a 16 de noviembre de 2011

Fdo. Santiago Fernández Blas
JEFE DE ÁREA

GEONOR
C.I.F.: B-15797535
Isaac Peral, 27 A - Polígono Espíritu Santo
15650 CAMBRE (A Coruña)
Teléfonos: 981 64 92 33 - Fax: 981 64 92 34

Fdo. Javier Vizoso Guerra
DIRECTOR TÉCNICO

Los resultados obtenidos se refieren únicamente a las muestras sometidas a ensayo.
El presente informe no deberá reproducirse parcialmente, sino en su totalidad, previa autorización por escrito de GEONOR.
ESTUDIOS GEOTECNICOS - GEONOR - SONDEOS GEOTECNICOS Y MINEROS - GEONOR - LABORATORIO ACREDITADO - GEONOR - ESTUDIOS GEOTECNICOS - GEONOR - SONDEOS GEOTECNICOS

ESTUDIO PETROGRÁFICO MEDIANTE LÁMINA DELGADA (UNE 932-3)

CLIENTE:	GEONOR
TRABAJO:	P.C. METRO DONOSTIALDEA: TRAMO LA CONCHA-MORLANS
INDICATIVO:	11429
MUESTRA:	111109010-RO SPC-4 29.80-30.15 **FECHA** 21-11-2011

Textura

Tiende a presentar textura lodosoportada, y en cuanto al tamaño de grano se refiere de microcristalina a criptocristalina.

Composición mineralógica

Minerales principales	Calcita	(75%)
	Cuarzo	(20%)
	Opacos	(5%)

Observaciones

La muestra se tiñe de rojo con la tinción de rojo de alizarina y reacciona con efervescencia con el ácido clorhídrico debido a su composición carbonatada. La muestra esta formada fundamentalmente por micrita. Se observa texturas deposicionales reconocibles de foraminíferos, restos de bivalvos y gasterópodos, cuyos rellenos de las cubiertas externas y de interior de las cámaras de habitación tiende a ser criptocristalina. El cuarzo aparece de forma aislada y de forma regular por toda la lámina, con formas subangulosas con tamaños que pueden llegar a oscilar entre 20-50 micras aproximadamente. Los opacos se distribuyen aleatoriamente por toda la lámina sin patrón fijo definido. La porosidad oscila entre 0-5% aproximadamente.

Clasificación

Caliza micrítica bioclástica.

GEONOR

Geonor Servicios Técnicos, S.L.
www.geonor.es

PI Espíritu Santo, Calle Isaac Peral, 27A
15650 Cambre. A Coruña
T-981649233 F-981649234
info@geonor.es

Laboratorio acreditado por la Xunta de Galicia en las áreas de ensayo para el control de calidad de la construcción: 15025 GTC 05 B, 15025 GTL 05 B,15025 VSF 05 B

Acta nº: 11110911-RO /01

ACTA DE RESULTADOS DE ENSAYOS. ROCAS: COMPRESIÓN UNIAXIAL

DATOS DE LA OBRA

Nº de expediente:	**GEO-11091901**
Obra:	Ensayos de laboratorio Proyecto constructivo del metro de Donostialdea: Tramo La Concha - Morlans
Peticionario:	INGE S.L.

DATOS DE LA MUESTRA

Muestra Nº:	**11110911-RO**	Fecha de toma:	---
Descripción muestra:	Testigo de roca	Fecha de entrada:	9-nov-2011
Localización:	SPC-04 TP-6 (33,40-33,70 m)	Toma de muestra:	Peticionario
Procedencia:	Tramo La Concha - Morlans	Ref. cliente:	SPC-04 TP-6 (33,40-33,70 m)

ENSAYOS REALIZADOS / NORMATIVA

UNE 22950-1:90 Propiedades mecánicas de las rocas. Ensayos para la determinación de la resistencia. Parte 1: Resistencia a la compresión uniaxial.

RESULTADOS DE ENSAYOS

Fecha (Inicio/Fin): 14/11/11 16/11/11

DATOS PROBETA	
Diámetro, mm	---
Altura, mm	---
Esbelted, h/ϕ	---
Peso, g	---
Humedad, %	2,1
Densidad, g/cm^3	2,63

Carga de rotura, N

Resistencia a compresión uniaxial σ_c, MPa

FOTO ROTURA

Observaciones:

En Cambre (A Coruña) a 16 de noviembre de 2011

Fdo. Santiago Fernández Blas
JEFE DE ÁREA

GEONOR
C.I.F.: B-15797525
Isaac Peral, 27 A - Polígono Espíritu Santo
15650 CAMBRE (A Coruña)
Teléfonos: 981 64 92 33 - Fax: 981 64 92 34

Fdo. Javier Vizoso Guerra
DIRECTOR TÉCNICO

Los resultados obtenidos se refieren únicamente a las muestras sometidas a ensayo.
El presente informe no deberá reproducirse parcialmente, sino en su totalidad, previa autorización por escrito de GEONOR.

ESTUDIOS GEOTECNICOS - GEONOR - SONDEOS GEOTECNICOS Y MINEROS - GEONOR - LABORATORIO ACREDITADO - GEONOR - ESTUDIOS GEOTECNICOS - GEONOR - SONDEOS GEOTECNICOS

ÍNDICE DE SCHIMAZEK
(prEN-22952)

CEPASA ENSAYOS GEOTÉCNICOS S.A.

CLIENTE:	GEONOR
TRABAJO:	P.C. METRO DONOSTIALDEA: TRAMO LA CONCHA-MORLANS
INDICATIVO:	11429
MUESTRA:	11110911-RO SPC-4 33,40-33,70 TP6 **FECHA:** 21/11/2011

Minerales y litología

MINERAL	M (%)	FACTOR MINERAL F_M	M* F_M
Cuarzo	10	100	1000
Arcillas		4	0
Dolomita		4,9	0
Calcita	85	4,9	416,5
Moscovita		3,6	0
Biotita		3,6	0
Fragmentos de roca		46,6	0
Opacos	5	50	250
Materia orgánica		27	0
Olivino		72	0
		TOTAL Σ M* F_M =	1666,5

Clasificación:

CALIZA

$Q = [\Sigma M^*F_M]/100$ (%)

$Q =$ 16,67 (%)

Diámetro medio de cuarzo

MEDIDA Nº	TAMAÑO μ	MEDIDA Nº	TAMAÑO μ	MEDIDA Nº	TAMAÑO μ	MEDIDA Nº	TAMAÑO μ	MEDIDA Nº	TAMAÑO μ
1	40	11	50	21	80	31	30	41	20
2	70	12	60	22	90	32	40	42	50
3	30	13	70	23	70	33	20	43	40
4	80	14	80	24	60	34	50	44	80
5	90	15	50	25	40	35	40	45	90
6	70	16	30	26	100	36	20	46	50
7	60	17	40	27	90	37	80	47	30
8	50	18	30	28	80	38	70	48	40
9	40	19	50	29	50	39	90	49	70
10	50	20	70	30	40	40	50	50	60

TAMAÑO MEDIO DE GRANO $d = [\Sigma T]/50$ $d =$ 56,60 (μ) $d =$ 0,00566 (cm)

RESISTENCIA A LA TRACCIÓN $\delta_T = 30,28$ (kg/cm²) $\delta_T =$ 2,97 (MPa)

INDICE DE SCHIMAZECK **$F = [Q.d_T.d]/10$ (kN/m)** **$F =$ 0,028 (kN/m)**

Observaciones:

CEPASA ENSAYOS GEOTÉCNICOS

GEONOR

Geonor Servicios Técnicos, S.L.
www.geonor.es

PI Espíritu Santo, Calle Isaac Peral, 27A
15650 Cambre. A Coruña
T-981649233 F-981649234
info@geonor.es

Laboratorio acreditado por la Xunta de Galicia en las áreas de ensayo para el control de calidad de la construcción: 15025 GTC 05 B, 15025 GTL 05 B,15025 VSF 05 B

Acta nº: 11110914-RO /01

ACTA DE RESULTADOS DE ENSAYOS. ROCAS: COMPRESIÓN UNIAXIAL - MÓDULO DE YOUNG Y COEF. DE POISSON

DATOS DE LA OBRA

Nº de expediente:	**GEO-11091901**
Obra:	Ensayos de laboratorio Proyecto constructivo del metro de Donostialdea: Tramo La Concha - Morlans
Peticionario:	INGE S.L.

DATOS DE LA MUESTRA

Muestra Nº:	**11110914-RO**	Fecha de toma:	---
Descripción muestra:	Testigo de roca	Fecha de entrada:	9-nov-2011
Localización:	SPC-05 TP-1 (16,80-17,00 m)	Toma de muestra:	Peticionario
Procedencia:	Tramo La Concha - Morlans	Ref. cliente:	SPC-05 TP-1 (16,80-17,00 m)

ENSAYOS REALIZADOS / NORMATIVA

UNE 22950-3:90 Propiedades mecánicas de las rocas. Ensayos para la determinación de la resistencia. Parte 3: Determinación del módulo de elasticidad (Young) y del coeficiente de Poisson.

RESULTADOS DE ENSAYOS

Fecha (Inicio/Fin): 14/11/11 17/11/11

DATOS PROBETA	
Diámetro, mm	70,5
Altura, mm	137,2
Esbelted, h/ϕ	1,9
Peso, g	1421,7
Densidad, g/cm^3	2,65
Humedad, %	3,0
Resistencia a compresión, MPa	**22,9**
Módulo de Young E, GPa	**7,445**
Coeficiente de Poisson ν	**0,304**

FOTO ROTURA



CURVA TENSIÓN - DEFORMACIÓN

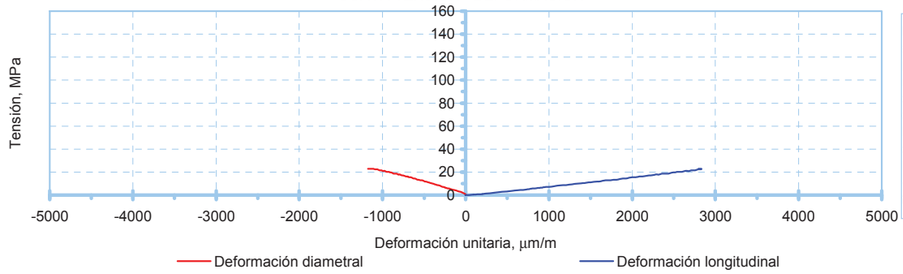

Los valores de E y ν se han obtenido a partir de los valores medios de deformación obtenidos en las bandas extensométricas longitudinales (E, ν y en las transversales (ν).

Observaciones:

En Cambre (A Coruña) a 17 de noviembre de 2011

Fdo. Santiago Fernández Blas
JEFE DE ÁREA

GEONOR C.I.F.: B-15797323 Isaac Peral, 27 A - Polígono Espíritu Santo 15650 CAMBRE (A Coruña) Teléfonos: 981 64 92 33 - Fax: 981 64 92 34

Fdo. Javier Vizoso Guerra
DIRECTOR TÉCNICO

Los resultados obtenidos se refieren únicamente a las muestras sometidas a ensayo.
El presente informe no deberá reproducirse parcialmente, sino en su totalidad, previa autorización por escrito de GEONOR.

ESTUDIOS GEOTECNICOS - GEONOR - SONDEOS GEOTECNICOS Y MINEROS - GEONOR - LABORATORIO ACREDITADO - GEONOR - ESTUDIOS GEOTECNICOS - GEONOR - SONDEOS GEOTECNICOS

GEONOR

Geonor Servicios Técnicos, S.L.
www.geonor.es

PI Espíritu Santo, Calle Isaac Peral, 27A
15650 Cambre. A Coruña
T-981649233 F-981649234
info@geonor.es

Laboratorio acreditado por la Xunta de Galicia en las áreas de ensayo para el control de calidad de la construcción: 15025 GTC 05 B, 15025 GTL 05 B,15025 VSF 05 B

Acta nº: 11110914-RO /02

ACTA DE RESULTADOS DE ENSAYOS. ROCAS: POROSIDAD

DATOS DE LA OBRA

Nº de expediente:	**GEO-11091901**
Obra:	Ensayos de laboratorio Proyecto constructivo del metro de Donostialdea: Tramo La Concha - Morlans
Peticionario:	INGE S.L.

DATOS DE LA MUESTRA

Muestra Nº:	**11110914-RO**	Fecha de toma:	---
Descripción muestra:	Testigo de roca	Fecha de entrada:	9-nov-2011
Localización:	SPC-05 TP-1 (16,80-17,00 m)	Toma de muestra:	Peticionario
Procedencia:	Tramo La Concha - Morlans	Ref. cliente:	SPC-05 TP-1 (16,80-17,00 m)

ENSAYOS REALIZADOS / NORMATIVA

UNE 7045:1952 Determinación de la porosidad de un terreno.

RESULTADOS DE ENSAYOS

Fecha (Inicio/Fin): 14/11/11 17/11/11

DATOS PROBETA	
Diámetro, mm	70,5
Altura, mm	137,2
Volumen total roca v_t, cm^3	535,64
Humedad, %	3,0
Densidad húmeda, g/cm^3	2,65
Densidad seca, g/cm^3	2,58
Densidad partículas, g/cm^3	2,70
Volumen de poros abierto, cm^3	12,39

Porosidad total, %	**4,6**
Porosidad abierta, %	**2,3**

Observaciones:

En Cambre (A Coruña) a 17 de noviembre de 2011

Fdo. Santiago Fernández Blas
JEFE DE ÁREA

GEONOR
C.I.F.: B-15797525
Isaac Peral, 27 A - Polígono Espíritu Santo
15650 CAMBRE (A Coruña)
Teléfonos: 981 64 92 33 - Fax: 981 64 92 34

Fdo. Javier Vizoso Guerra
DIRECTOR TÉCNICO

Los resultados obtenidos se refieren únicamente a las muestras sometidas a ensayo.
El presente informe no deberá reproducirse parcialmente, sino en su totalidad, previa autorización por escrito de GEONOR.

ESTUDIOS GEOTECNICOS - GEONOR - SONDEOS GEOTECNICOS Y MINEROS - GEONOR - LABORATORIO ACREDITADO - GEONOR - ESTUDIOS GEOTECNICOS - GEONOR - SONDEOS GEOTECNICOS

GEONOR

Geonor Servicios Técnicos, S.L.
www.geonor.es

PI Espíritu Santo, Calle Isaac Peral, 27A
15650 Cambre. A Coruña
T-981649233 F-981649234
info@geonor.es

Laboratorio acreditado por la Xunta de Galicia en las áreas de ensayo para el control de calidad de la construcción: 15025 GTC 05 B, 15025 GTL 05 B,15025 VSF 05 B

Acta nº: 11110915-RO /01

ACTA DE RESULTADOS DE ENSAYOS. ROCAS: COMPRESIÓN UNIAXIAL

DATOS DE LA OBRA

Nº de expediente:	**GEO-11091901**
Obra:	Ensayos de laboratorio Proyecto constructivo del metro de Donostialdea: Tramo La Concha - Morlans
Peticionario:	INGE S.L.

DATOS DE LA MUESTRA

Muestra Nº:	**11110915-RO**	Fecha de toma:	---
Descripción muestra:	Testigo de roca	Fecha de entrada:	9-nov-2011
Localización:	SPC-05 TP-4 (27,70-28,00 m)	Toma de muestra:	Peticionario
Procedencia:	Tramo La Concha - Morlans	Ref. cliente:	SPC-05 TP-4 (27,70-28,00 m)

ENSAYOS REALIZADOS / NORMATIVA

UNE 22950-1:90 Propiedades mecánicas de las rocas. Ensayos para la determinación de la resistencia. Parte 1: Resistencia a la compresión uniaxial.

RESULTADOS DE ENSAYOS

Fecha (Inicio/Fin): 14/11/11 17/11/11

DATOS PROBETA	
Diámetro, mm	60,9
Altura, mm	130,4
Esbelted, h/ϕ	2,1
Peso, g	988,3
Humedad, %	2,3
Densidad, g/cm^3	2,54

Carga de rotura, N
61300
Resistencia a compresión uniaxial σ_c, MPa
21,2

FOTO ROTURA



Observaciones:

En Cambre (A Coruña) a 17 de noviembre de 2011

Fdo. Santiago Fernández Blas
JEFE DE ÁREA

GEONOR
C.I.F.: B-15797525
Isaac Peral, 27 A - Polígono Espíritu Santo
15650 CAMBRE (A Coruña)
Teléfonos: 981 64 92 33 - Fax: 981 64 92 34

Fdo. Javier Vizoso Guerra
DIRECTOR TÉCNICO

Los resultados obtenidos se refieren únicamente a las muestras sometidas a ensayo.
El presente informe no deberá reproducirse parcialmente, sino en su totalidad, previa autorización por escrito de GEONOR.

ESTUDIOS GEOTECNICOS - GEONOR - SONDEOS GEOTECNICOS Y MINEROS - GEONOR - LABORATORIO ACREDITADO - GEONOR - ESTUDIOS GEOTECNICOS - GEONOR - SONDEOS GEOTECNICOS

GEONOR

Geonor Servicios Técnicos, S.L.
www.geonor.es

Pl Espíritu Santo, Calle Isaac Peral, 27A
15650 Cambre. A Coruña
T-981649233 F-981649234
info@geonor.es

Laboratorio acreditado por la Xunta de Galicia en las áreas de ensayo para el control de calidad de la construcción: 15025 GTC 05 B, 15025 GTL 05 B,15025 VSF 05 B

Acta nº: 11110915-RO /02

ACTA DE RESULTADOS DE ENSAYOS. ROCAS: POROSIDAD

DATOS DE LA OBRA

Nº de expediente: **GEO-11091901**
Obra: Ensayos de laboratorio Proyecto constructivo del metro de Donostialdea: Tramo La Concha - Morlans
Peticionario: INGE S.L.

DATOS DE LA MUESTRA

Muestra Nº:	**11110915-RO**	Fecha de toma:	---
Descripción muestra:	Testigo de roca	Fecha de entrada:	9-nov-2011
Localización:	SPC-05 TP-4 (27,70-28,00 m)	Toma de muestra:	Peticionario
Procedencia:	Tramo La Concha - Morlans	Ref. cliente:	SPC-05 TP-4 (27,70-28,00 m)

ENSAYOS REALIZADOS / NORMATIVA

UNE 7045:1952 Determinación de la porosidad de un terreno.

RESULTADOS DE ENSAYOS

Fecha (Inicio/Fin): 14/11/11 17/11/11

DATOS PROBETA	
Diámetro, mm	60,9
Altura, mm	130,4
Volumen total roca v_t, cm^3	379,70
Humedad, %	2,3
Densidad húmeda, g/cm^3	2,60
Densidad seca, g/cm^3	2,54
Densidad partículas, g/cm^3	2,70
Volumen de poros abierto, cm^3	6,30

Porosidad total, %	**5,8**
Porosidad abierta, %	**1,7**

Observaciones:

En Cambre (A Coruña) a 17 de noviembre de 2011

Fdo. Santiago Fernández Blas
JEFE DE ÁREA

GEONOR
C.I.F.: B-15797523
Isaac Peral, 27 A - Polígono Espíritu Santo
15650 CAMBRE (A Coruña)
Teléfonos: 981 64 92 33 - Fax: 981 64 92 34

Fdo. Javier Vizoso Guerra
DIRECTOR TÉCNICO

Los resultados obtenidos se refieren únicamente a las muestras sometidas a ensayo.
El presente informe no deberá reproducirse parcialmente, sino en su totalidad, previa autorización por escrito de GEONOR.
ESTUDIOS GEOTECNICOS - GEONOR - SONDEOS GEOTECNICOS Y MINEROS - GEONOR - LABORATORIO ACREDITADO - GEONOR - ESTUDIOS GEOTECNICOS - GEONOR - SONDEOS GEOTECNICOS

CEPASA ENSAYOS GEOTÉCNICOS S.A.

ÍNDICE DE SCHIMAZEK (prEN-22952)

CLIENTE: GEONOR
TRABAJO: P.C. METRO DONOSTIALDEA: TRAMO LA CONCHA-MORLANS
INDICATIVO: 11429
MUESTRA: 11110915-RO SPC-5 27,70-28,30 TP4 **FECHA:** 21/11/2011

Minerales y litología

MINERAL	M (%)	FACTOR MINERAL F_M	M* F_M
Cuarzo	40	100	4000
Arcillas		4	0
Dolomita		4,9	0
Calcita	55	4,9	269,5
Moscovita		3,6	0
Biotita		3,6	0
Fragmentos de roca		46,6	0
Opacos	5	50	250
Materia orgánica		27	0
Olivino		72	0
		TOTAL Σ M* F_M =	4519,5

Clasificación:

CALIZA ARENOSA

$Q = [\Sigma M^*F_M]/100$ (%)
$Q =$ 45,20 (%)

Diámetro medio de cuarzo

MEDIDA Nº	TAMAÑO µ	MEDIDA Nº	TAMAÑO µ	MEDIDA Nº	TAMAÑO µ	MEDIDA Nº	TAMAÑO µ	MEDIDA Nº	TAMAÑO µ
1	70	11	80	21	120	31	100	41	90
2	80	12	120	22	100	32	80	42	100
3	100	13	100	23	110	33	120	43	70
4	90	14	80	24	100	34	140	44	50
5	70	15	40	25	70	35	100	45	80
6	60	16	70	26	80	36	130	46	110
7	110	17	90	27	90	37	80	47	100
8	50	18	60	28	70	38	50	48	120
9	40	19	70	29	50	39	100	49	90
10	90	20	80	30	80	40	120	50	140

TAMAÑO MEDIO DE GRANO $d = [\Sigma T]/50$ $d =$ 87,80 (µ) $d =$ 0,00878 (cm)

RESISTENCIA A LA TRACCIÓN $\delta_T = 32,21$ (kg/cm²) $\delta_T =$ 3,16 (MPa)

INDICE DE SCHIMAZECK **$F = [Q.d_T.d]/10$ (kN/m)** **$F =$ 0,125 (kN/m)**

Observaciones:

CEPASA ENSAYOS GEOTÉCNICOS S.A.

GEONOR

Geonor Servicios Técnicos, S.L.
www.geonor.es

PI Espíritu Santo, Calle Isaac Peral, 27A
15650 Cambre. A Coruña
T-981649233 F-981649234
info@geonor.es

Laboratorio acreditado por la Xunta de Galicia en las áreas de ensayo para el control de calidad de la construcción: 15025 GTC 05 B, 15025 GTL 05 B,15025 VSF 05 B

Acta nº: 11110916-RO /01

ACTA DE RESULTADOS DE ENSAYOS. ROCAS: COMPRESIÓN UNIAXIAL

DATOS DE LA OBRA

Nº de expediente:	**GEO-11091901**
Obra:	Ensayos de laboratorio Proyecto constructivo del metro de Donostialdea: Tramo La Concha - Morlans
Peticionario:	INGE S.L.

DATOS DE LA MUESTRA

Muestra Nº:	**11110916-RO**	Fecha de toma:	---
Descripción muestra:	Testigo de roca	Fecha de entrada:	9-nov-2011
Localización:	SPC-05 TP-5 (31,15-31,35 m)	Toma de muestra:	Peticionario
Procedencia:	Tramo La Concha - Morlans	Ref. cliente:	SPC-05 TP-5 (31,15-31,35 m)

ENSAYOS REALIZADOS / NORMATIVA

UNE 22950-1:90 Propiedades mecánicas de las rocas. Ensayos para la determinación de la resistencia. Parte 1: Resistencia a la compresión uniaxial.

RESULTADOS DE ENSAYOS

Fecha (Inicio/Fin): 14/11/11 16/11/11

DATOS PROBETA	
Diámetro, mm	---
Altura, mm	---
Esbelted, h/ϕ	---
Peso, g	---
Humedad, %	4,4
Densidad, g/cm^3	2,48

Carga de rotura, N

Resistencia a compresión uniaxial σ_c, MPa

FOTO ROTURA

Observaciones:

En Cambre (A Coruña) a 16 de noviembre de 2011

Fdo. Santiago Fernández Blas
JEFE DE ÁREA

GEONOR
C.I.F: B-15797533
Isaac Peral, 27 A - Polígono Espíritu Santo
15650 CAMBRE (A Coruña)
Teléfonos 981 64 92 32 - Fax: 981 64 92 34

Fdo. Javier Vizoso Guerra
DIRECTOR TÉCNICO

Los resultados obtenidos se refieren únicamente a las muestras sometidas a ensayo.
El presente informe no deberá reproducirse parcialmente, sino en su totalidad, previa autorización por escrito de GEONOR.
ESTUDIOS GEOTECNICOS - GEONOR - SONDEOS GEOTECNICOS Y MINEROS - GEONOR - LABORATORIO ACREDITADO - GEONOR - ESTUDIOS GEOTECNICOS - GEONOR - SONDEOS GEOTECNICOS

GEONOR

Geonor Servicios Técnicos, S.L.
www.geonor.es

PI Espíritu Santo, Calle Isaac Peral, 27A
15650 Cambre. A Coruña
T-981649233 F-981649234
info@geonor.es

Laboratorio acreditado por la Xunta de Galicia en las áreas de ensayo para el control de calidad de la construcción: 15025 GTC 05 B, 15025 GTL 05 B,15025 VSF 05 B

Acta nº: 11110916-RO /02

ACTA DE RESULTADOS DE ENSAYOS. ROCAS: CORTE SOBRE DISCONTINUIDADES

DATOS DE LA OBRA

Nº de expediente:	**GEO-11091901**
Obra:	Ensayos de laboratorio Proyecto constructivo del metro de Donostialdea: Tramo La Concha - Morlans
Peticionario:	INGE S.L.

DATOS DE LA MUESTRA

Muestra Nº:	**11110916-RO**	Fecha de toma:	---
Descripción muestra:	Testigo de roca	Fecha de entrada:	9-nov-2011
Localización:	SPC-05 TP-5 (31,15-31,35 m)	Toma de muestra:	Peticionario
Procedencia:	Tramo La Concha - Morlans	Ref. cliente:	SPC-05 TP-5 (31,15-31,35 m)

ENSAYOS REALIZADOS / NORMATIVA

ASTM D-5607-08. Standard test method for performing direct shear strength test of rock specimens under constant normal force.

RESULTADOS DE ENSAYOS

Fecha (Inicio/Fin): 09/11/11 30/11/11

PROBETA Nº	1	2	3
Densidad aparente, g/cm^3	2,48	2,48	2,48
Tensión Normal, Kp/cm^2	3,5	6,9	10,4
Carga de rotura, KN	0,8	1,5	2,0
Tensión tangencial, Kp/cm^2	**2,6**	**5,2**	**6,9**

Recta de regresión Y = a + b X	a	0,58
	b	0,62
Coeficiente de regresión	r^2	0,9868
Cohesión, Kp/cm^2		**0,6**
Angulo de rozamiento interno,º		**32,0**

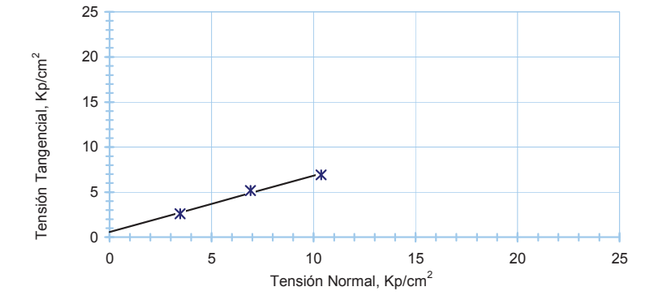



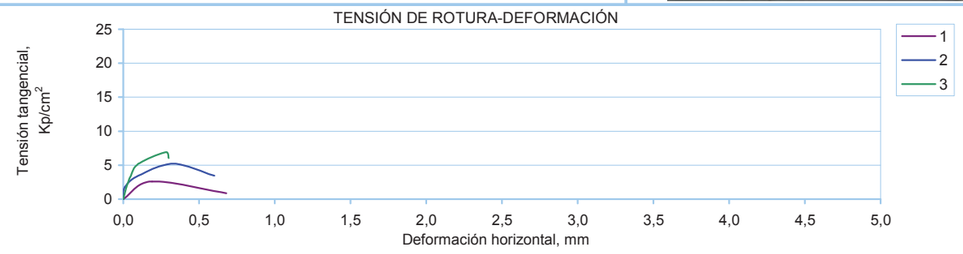

Observaciones:

En Cambre (A Coruña) a 30 de noviembre de 2011

Fdo. Santiago Fernández Blas
JEFE DE ÁREA

GEONOR
C.I.F: B-15797533
Isaac Peral, 27 A - Polígono Espíritu Santo
15650 CAMBRE (A Coruña)
Teléfonos 981 64 92 32 - Fax: 981 64 92 34

Fdo. Javier Vizoso Guerra
DIRECTOR TÉCNICO

Los resultados obtenidos se refieren únicamente a las muestras sometidas a ensayo.
El presente informe no deberá reproducirse parcialmente, sino en su totalidad, previa autorización por escrito de GEONOR.
ESTUDIOS GEOTECNICOS - GEONOR - SONDEOS GEOTECNICOS Y MINEROS - GEONOR - LABORATORIO ACREDITADO - GEONOR - ESTUDIOS GEOTECNICOS - GEONOR - SONDEOS GEOTECNICOS

GEONOR

Geonor Servicios Técnicos, S.L.
www.geonor.es

PI Espíritu Santo, Calle Isaac Peral, 27A
15650 Cambre. A Coruña
T-981649233 F-981649234
info@geonor.es

Laboratorio acreditado por la Xunta de Galicia en las áreas de ensayo para el control de calidad de la construcción: 15025 GTC 05 B, 15025 GTL 05 B,15025 VSF 05 B

Acta nº: 11110916-RO /03

ACTA DE RESULTADOS DE ENSAYOS. ÁRIDOS: DESGASTE LOS ANGELES Y DESGASTE MICRO-DEVAL

DATOS DE LA OBRA

Nº de expediente:	**GEO-11091901**
Obra:	Ensayos de laboratorio Proyecto constructivo del metro de Donostialdea: Tramo La Concha - Morlans
Peticionario:	INGE S.L.

DATOS DE LA MUESTRA

Muestra Nº:	**11110916-RO**	Fecha de toma:	---
Descripción muestra:	Testigo de roca	Fecha de entrada:	9-nov-2011
Localización:	SPC-05 TP-5 (31,15-31,35 m)	Toma de muestra:	Peticionario
Procedencia:	Tramo La Concha - Morlans	Ref. cliente:	SPC-05 TP-5 (31,15-31,35 m)

ENSAYOS REALIZADOS / NORMATIVA

UNE-EN 1097-2: 1997 Ensayos para determinar las propiedades mecánicas y físicas de los áridos. Parte 2: Métodos para la determinación de la resistencia a la fragmentanción. Método de ensayo Los Angeles.

RESULTADOS DE ENSAYOS

Fecha (Inicio/Fin): 09/11/11 30/11/11

Resistencia al desgaste Los Angeles		
Fracciones granulométricas utilizadas	40%	12,5/14 mm
	60%	10/12,5 mm
Coeficiente Los Ángeles **LA**	**29**	

Resistencia al desgaste Micro-Deval		
Fracciones granulométricas utilizadas	40%	12,5/14 mm
	60%	10/12,5 mm
Tipo de ensayo	en presencia de agua	
Coeficiente Micro-Deval individual M_{DE}	---	

Observaciones: Ensayo realizado a partir de testigos de roca machacados en laboratorio.

En Cambre (A Coruña) a 30 de noviembre de 2011

GEONOR
C.I.F.: B-15797523
Isaac Peral, 27 A - Polígono Espíritu Santo
15650 CAMBRE (A Coruña)
Teléfonos: 981 64 92 33 - Fax: 981 64 92 34

Fdo. Santiago Fernández Blas
JEFE DE ÁREA

Fdo. Javier Vizoso Guerra
DIRECTOR TÉCNICO

Los resultados obtenidos se refieren únicamente a las muestras sometidas a ensayo.
El presente informe no deberá reproducirse parcialmente, sino en su totalidad, previa autorización por escrito de GEONOR.

ESTUDIOS GEOTECNICOS - GEONOR - SONDEOS GEOTECNICOS Y MINEROS - GEONOR - LABORATORIO ACREDITADO - GEONOR - ESTUDIOS GEOTECNICOS - GEONOR - SONDEOS GEOTECNICOS

CEPASA
ENSAYOS GEOTÉCNICOS S.A.

ESTUDIO PETROGRÁFICO MEDIANTE LÁMINA DELGADA (UNE 932-3)

CLIENTE:	GEONOR		
TRABAJO:	P.C. METRO DONOSTIALDEA: TRAMO LA CONCHA-MORLANS		
INDICATIVO:	11429		
MUESTRA:	111109016-RO SPC-5 31.15-31.35	**FECHA**	21-11-2011

Textura

Tiende a presentar textura lodosoportada, y en cuanto al tamaño de grano se refiere de microcristalina a criptocristalina.

Composición mineralógica

Minerales principales	Calcita	(30%)
	Cuarzo	(40%)
	Arcillas	(30%)

Observaciones

La muestra se tiñe de rojo con la tinción de rojo de alizarina y reacciona con efervescencia con el ácido clorhídrico debido a su composición carbonatada. La muestra esta formada fundamentalmente por micrita y esta rodea a los clastos de cuarzo. El cuarzo se distribuye de forma regular por toda la lámina, no presenta ningún tipo de orientación ni de agrupamiento, tiende a ser subangulosos y el tamaño oscila entre 20-70 micras aproximadamente. Los opacos no se pueden identificar y se distribuyen de forma irregular por toda la lámina. La porosidad oscila entre 0-5% aproximadamente.

Clasificación

Caliza micrítica arenosa.

CEPASA
ENSAYOS GEOTÉCNICOS S.A.

ENSAYO DE DIFRACCIÓN R-X

(MÉTODO DE POLVO TOTAL Y AGREGADOS ORIENTADOS)

CEPASA ENSAYOS GEOTÉCNICOS S.A.

CLIENTE:	GEONOR
TRABAJO:	P.C. METRO DONOSTIALDEA: TRAMO LA CONCHA-MORLANS
INDICATIVO:	11429
FECHA:	28/11/2011

Resultados de los ensayos

MUESTRA: **111109016-RO SPC-5 31,15-31,35 (KS-11)**

COMPOSICIÓN:	Arcillas	25%
	Cuarzo	40%
	Calcita	35%
	Feldespatos	Indicios

MINERALES ARCILLOSOS:	Illita	20%	Clorita	5%	Montmorillonita indicios

Observaciones

Se adjunta difractograma

( ) Identificación en el difractograma

CEPASA ENSAYOS GEOTÉCNICOS S.A.

GEONOR

Geonor Servicios Técnicos, S.L.
www.geonor.es

Pl Espíritu Santo, Calle Isaac Peral, 27A
15650 Cambre. A Coruña
T-981649233 F-981649234
info@geonor.es

Laboratorio acreditado por la Xunta de Galicia en las áreas de ensayo para el control de calidad de la construcción: 15025 GTC 05 B, 15025 GTL 05 B,15025 VSF 05 B

Acta nº: 11110917-RO /01

ACTA DE RESULTADOS DE ENSAYOS. ROCAS: COMPRESIÓN UNIAXIAL

DATOS DE LA OBRA

Nº de expediente:	**GEO-11091901**
Obra:	Ensayos de laboratorio Proyecto constructivo del metro de Donostialdea: Tramo La Concha - Morlans
Peticionario:	INGE S.L.

DATOS DE LA MUESTRA

Muestra Nº:	**11110917-RO**	Fecha de toma:	---
Descripción muestra:	Testigo de roca	Fecha de entrada:	9-nov-2011
Localización:	SPC-05 TP-6 (33,65-33,90 m)	Toma de muestra:	Peticionario
Procedencia:	Tramo La Concha - Morlans	Ref. cliente:	SPC-05 TP-6 (33,65-33,90 m)

ENSAYOS REALIZADOS / NORMATIVA

UNE 22950-1:90 Propiedades mecánicas de las rocas. Ensayos para la determinación de la resistencia. Parte 1: Resistencia a la compresión uniaxial.

RESULTADOS DE ENSAYOS

Fecha (Inicio/Fin): 14/11/11 16/11/11

DATOS PROBETA	
Diámetro, mm	---
Altura, mm	---
Esbelted, h/ϕ	---
Peso, g	---
Humedad, %	3,6
Densidad, g/cm^3	2,56

Carga de rotura, N

Resistencia a compresión uniaxial σ_c, MPa

FOTO ROTURA

Observaciones:

En Cambre (A Coruña) a 16 de noviembre de 2011

Fdo. Santiago Fernández Blas
JEFE DE ÁREA

GEONOR
C.I.F.: B-15797525
Isaac Peral, 27 A - Polígono Espíritu Santo
15650 CAMBRE (A Coruña)
Teléfonos: 981 64 92 33 - Fax: 981 64 92 34

Fdo. Javier Vizoso Guerra
DIRECTOR TÉCNICO

Los resultados obtenidos se refieren únicamente a las muestras sometidas a ensayo.
El presente informe no deberá reproducirse parcialmente, sino en su totalidad, previa autorización por escrito de GEONOR.

ESTUDIOS GEOTECNICOS - GEONOR - SONDEOS GEOTECNICOS Y MINEROS - GEONOR - LABORATORIO ACREDITADO - GEONOR - ESTUDIOS GEOTECNICOS - GEONOR - SONDEOS GEOTECNICOS

GEONOR

Geonor Servicios Técnicos, S.L.
www.geonor.es

Pl Espíritu Santo, Calle Isaac Peral, 27A
15650 Cambre. A Coruña
T-981649233 F-981649234
info@geonor.es

Laboratorio acreditado por la Xunta de Galicia en las áreas de ensayo para el control de calidad de la construcción: 15025 GTC 05 B, 15025 GTL 05 B,15025 VSF 05 B

Acta nº: 11100401-RO /01

ACTA DE RESULTADOS DE ENSAYOS. ROCAS: COMPRESIÓN UNIAXIAL

DATOS DE LA OBRA

Nº de expediente:	**GEO-11091901**
Obra:	Ensayos de laboratorio Proyecto constructivo del metro de Donostialdea: Tramo La Concha - Morlans
Peticionario:	INGE S.L.

DATOS DE LA MUESTRA

Muestra Nº:	**11100401-RO**	Fecha de toma:	---
Descripción muestra:	Testigo de roca	Fecha de entrada:	4-oct-2011
Localización:	SPC-06 TP-3 (24,90-25,10 m)	Toma de muestra:	Peticionario
Procedencia:	Tramo La Concha - Morlans	Ref. cliente:	SPC-06 TP-3 (24,90-25,10 m)

ENSAYOS REALIZADOS / NORMATIVA

UNE 22950-1:90 Propiedades mecánicas de las rocas. Ensayos para la determinación de la resistencia. Parte 1: Resistencia a la compresión uniaxial.

RESULTADOS DE ENSAYOS

Fecha (Inicio/Fin): 05/10/11 06/10/11

DATOS PROBETA	
Diámetro, mm	82,8
Altura, mm	168,6
Esbelted, h/ϕ	2,0
Peso, g	2480,0
Humedad, %	3,5
Densidad, g/cm^3	2,64

Carga de rotura, N
277300
Resistencia a compresión uniaxial σ_c, MPa
51,6

FOTO ROTURA



Observaciones:

En Cambre (A Coruña) a 6 de octubre de 2011

Fdo. Santiago Fernández Blas
JEFE DE ÁREA

GEONOR
C.I.F: B-15797525
Isaac Peral, 27 A - Polígono Espíritu Santo
15650 CAMBRE (A Coruña)
Teléfonos: 981 64 92 33 - Fax: 981 64 92 34

Fdo. Javier Vizoso Guerra
DIRECTOR TÉCNICO

Los resultados obtenidos se refieren únicamente a las muestras sometidas a ensayo.
El presente informe no deberá reproducirse parcialmente, sino en su totalidad, previa autorización por escrito de GEONOR.
ESTUDIOS GEOTECNICOS - GEONOR - SONDEOS GEOTECNICOS Y MINEROS - GEONOR - LABORATORIO ACREDITADO - GEONOR - ESTUDIOS GEOTECNICOS - GEONOR - SONDEOS GEOTECNICOS

GEONOR

Geonor Servicios Técnicos, S.L.
www.geonor.es

Pl Espíritu Santo, Calle Isaac Peral, 27A
15650 Cambre. A Coruña
T-981649233 F-981649234
info@geonor.es

Laboratorio acreditado por la Xunta de Galicia en las áreas de ensayo para el control de calidad de la construcción: 15025 GTC 05 B, 15025 GTL 05 B,15025 VSF 05 B

Acta nº: 11100402-RO /01

ACTA DE RESULTADOS DE ENSAYOS. ROCAS: COMPRESIÓN UNIAXIAL

DATOS DE LA OBRA

Nº de expediente:	**GEO-11091901**
Obra:	Ensayos de laboratorio Proyecto constructivo del metro de Donostialdea: Tramo La Concha - Morlans
Peticionario:	INGE S.L.

DATOS DE LA MUESTRA

Muestra Nº:	**11100402-RO**	Fecha de toma:	---
Descripción muestra:	Testigo de roca	Fecha de entrada:	4-oct-2011
Localización:	SPC-06 TP-6 (33,60-33,95 m)	Toma de muestra:	Peticionario
Procedencia:	Tramo La Concha - Morlans	Ref. cliente:	SPC-06 TP-6 (33,60-33,95 m)

ENSAYOS REALIZADOS / NORMATIVA

UNE 22950-1:90 Propiedades mecánicas de las rocas. Ensayos para la determinación de la resistencia. Parte 1: Resistencia a la compresión uniaxial.

RESULTADOS DE ENSAYOS

Fecha (Inicio/Fin): 04/10/11 11/10/11

DATOS PROBETA	
Diámetro, mm	60,8
Altura, mm	126,4
Esbelted, h/ϕ	2,1
Peso, g	959,5
Humedad, %	2,1
Densidad, g/cm^3	2,56

Carga de rotura, N
18900
Resistencia a compresión uniaxial σ_c, MPa
6,5

FOTO ROTURA



Observaciones:

En Cambre (A Coruña) a 11 de octubre de 2011

Fdo. Santiago Fernández Blas
JEFE DE ÁREA

GEONOR
C.I.F: B-15797525
Isaac Peral, 27 A - Polígono Espíritu Santo
15650 CAMBRE (A Coruña)
Teléfonos: 981 64 92 33 - Fax: 981 64 92 34

Fdo. Javier Vizoso Guerra
DIRECTOR TÉCNICO

Los resultados obtenidos se refieren únicamente a las muestras sometidas a ensayo.
El presente informe no deberá reproducirse parcialmente, sino en su totalidad, previa autorización por escrito de GEONOR.
ESTUDIOS GEOTECNICOS - GEONOR - SONDEOS GEOTECNICOS Y MINEROS - GEONOR - LABORATORIO ACREDITADO - GEONOR - ESTUDIOS GEOTECNICOS - GEONOR - SONDEOS GEOTECNICOS

GEONOR

Geonor Servicios Técnicos, S.L.
www.geonor.es

Pl Espíritu Santo, Calle Isaac Peral, 27A
15650 Cambre. A Coruña
T-981649233 F-981649234
info@geonor.es

Laboratorio acreditado por la Xunta de Galicia en las áreas de ensayo para el control de calidad de la construcción: 15025 GTC 05 B, 15025 GTL 05 B,15025 VSF 05 B

Acta nº: 11100402-RO /02

ACTA DE RESULTADOS DE ENSAYOS. ROCAS: COMPRESIÓN TRIAXIAL

DATOS DE LA OBRA

Nº de expediente:	**GEO-11091901**
Obra:	Ensayos de laboratorio Proyecto constructivo del metro de Donostialdea: Tramo La Concha - Morlans
Peticionario:	INGE S.L.

DATOS DE LA MUESTRA

Muestra Nº:	**11100402-RO**	Fecha de toma:	---
Descripción muestra:	Testigo de roca	Fecha de entrada:	4-oct-2011
Localización:	SPC-06 TP-6 (33,60-33,95 m)	Toma de muestra:	Peticionario
Procedencia:	Tramo La Concha - Morlans	Ref. cliente:	SPC-06 TP-6 (33,60-33,95 m)

ENSAYOS REALIZADOS / NORMATIVA

UNE 22950-4:90 Propiedades mecánicas de las rocas. Ensayos para la determinación de la resistencia. Parte 4: Resistencia a la compresión triaxial.

RESULTADOS DE ENSAYOS

Fecha (Inicio/Fin): 04/10/11 11/10/11

DATOS PROBETA	
Diámetro, mm	54,3
Altura, mm	110,0
Esbelted, h/ϕ	2,0
Peso, g	651,9
Humedad, %	2,1
Densidad, g/cm^3	2,56
Presión de confinamiento, MPa	0,8
Carga de rotura, N	
29400	
Resistencia a compresión uniaxial σ_c, MPa	
12,7	

FOTO ROTURA



Observaciones:

En Cambre (A Coruña) a 11 de octubre de 2011

Fdo. Santiago Fernández Blas
JEFE DE ÁREA

GEONOR
C.I.F.: B-15797525
Isaac Peral, 27 A - Polígono Espíritu Santo
15650 CAMBRE (A Coruña)
Teléfonos: 981 64 92 33 - Fax: 981 64 92 34

Fdo. Javier Vizoso Guerra
DIRECTOR TÉCNICO

Los resultados obtenidos se refieren únicamente a las muestras sometidas a ensayo.
El presente informe no deberá reproducirse parcialmente, sino en su totalidad, previa autorización por escrito de GEONOR.
ESTUDIOS GEOTECNICOS - GEONOR - SONDEOS GEOTECNICOS Y MINEROS - GEONOR - LABORATORIO ACREDITADO - GEONOR - ESTUDIOS GEOTECNICOS - GEONOR - SONDEOS GEOTECNICOS

GEONOR

Geonor Servicios Técnicos, S.L.
www.geonor.es

Pl Espíritu Santo, Calle Isaac Peral, 27A
15650 Cambre. A Coruña
T-981649233 F-981649234
info@geonor.es

Laboratorio acreditado por la Xunta de Galicia en las áreas de ensayo para el control de calidad de la construcción: 15025 GTC 05 B, 15025 GTL 05 B,15025 VSF 05 B

Acta nº: 11100402-RO /03

ACTA DE RESULTADOS DE ENSAYOS. ROCAS: VELOCIDAD PROPAGACIÓN IMPULSOS ULTRASÓNICOS

DATOS DE LA OBRA

Nº de expediente:	**GEO-11091901**
Obra:	Ensayos de laboratorio Proyecto constructivo del metro de Donostialdea: Tramo La Concha - Morlans
Peticionario:	INGE S.L.

DATOS DE LA MUESTRA

Muestra Nº:	**11100402-RO**	Fecha de toma:	---
Descripción muestra:	Testigo de roca	Fecha de entrada:	4-oct-2011
Localización:	SPC-06 TP-6 (33,60-33,95 m)	Toma de muestra:	Peticionario
Procedencia:	Tramo La Concha - Morlans	Ref. cliente:	SPC-06 TP-6 (33,60-33,95 m)

ENSAYOS REALIZADOS / NORMATIVA

UNE-EN 12504-4:2006 Ensayos de hormigón en estructuras. Parte 4: Determinación de la velocidad de los impulsos ultrasónicos.

RESULTADOS DE ENSAYOS

Fecha (Inicio/Fin): 04/10/11 11/10/11

Velocidad propagación impulsos ultrasónicos						
nº	Tipo de medida	Frecuencia, Hz	ϕ palpador, mm	Distancia, mm	Tiempo, µs	**Velocidad (m/s)**
1	Directa	50	50	126,5	55,6	2275,2
2	Directa	50	50	126,2	56,2	2245,6
3	Directa	50	50	126,6	56,0	2260,7
4	Directa	50	50	126,3	55,3	2283,9
5	Directa	50	50	126,3	55,9	2259,4

Velocidad media, m/s	**2264,9**

Observaciones:

En Cambre (A Coruña) a 11 de octubre de 2011

Fdo. Santiago Fernández Blas
JEFE DE ÁREA

GEONOR
C.I.F.: B-15797525
Isaac Peral, 27 A - Polígono Espíritu Santo
15650 CAMBRE (A Coruña)
Teléfonos: 981 64 92 33 - Fax: 981 64 92 34

Fdo. Javier Vizoso Guerra
DIRECTOR TÉCNICO

Los resultados obtenidos se refieren únicamente a las muestras sometidas a ensayo.
El presente informe no deberá reproducirse parcialmente, sino en su totalidad, previa autorización por escrito de GEONOR.
ESTUDIOS GEOTECNICOS - GEONOR - SONDEOS GEOTECNICOS Y MINEROS - GEONOR - LABORATORIO ACREDITADO - GEONOR - ESTUDIOS GEOTECNICOS - GEONOR - SONDEOS GEOTECNICOS

GEONOR

Geonor Servicios Técnicos, S.L.
www.geonor.es

Pl Espíritu Santo, Calle Isaac Peral, 27A
15650 Cambre. A Coruña
T-981649233 F-981649234
info@geonor.es

Laboratorio acreditado por la Xunta de Galicia en las áreas de ensayo para el control de calidad de la construcción: 15025 GTC 05 B, 15025 GTL 05 B,15025 VSF 05 B

Acta nº: 11100403-RO /01

ACTA DE RESULTADOS DE ENSAYOS. ROCAS: COMPRESIÓN UNIAXIAL

DATOS DE LA OBRA

Nº de expediente:	**GEO-11091901**
Obra:	Ensayos de laboratorio Proyecto constructivo del metro de Donostialdea: Tramo La Concha - Morlans
Peticionario:	INGE S.L.

DATOS DE LA MUESTRA

Muestra Nº:	**11100403-RO**	Fecha de toma:	---
Descripción muestra:	Testigo de roca	Fecha de entrada:	4-oct-2011
Localización:	SPC-06 TP-8 (37,10-37,35 m)	Toma de muestra:	Peticionario
Procedencia:	Tramo La Concha - Morlans	Ref. cliente:	SPC-06 TP-8 (37,10-37,35 m)

ENSAYOS REALIZADOS / NORMATIVA

UNE 22950-1:90 Propiedades mecánicas de las rocas. Ensayos para la determinación de la resistencia. Parte 1: Resistencia a la compresión uniaxial.

RESULTADOS DE ENSAYOS

Fecha (Inicio/Fin): 05/10/11 11/10/11

DATOS PROBETA	
Diámetro, mm	60,9
Altura, mm	91,9
Esbelted, h/ϕ	1,5
Peso, g	717,5
Humedad, %	3,5
Densidad, g/cm^3	2,59

Carga de rotura, N
45300
Resistencia a compresión uniaxial σ_c, MPa
15,0

FOTO ROTURA



Observaciones:

En Cambre (A Coruña) a 11 de octubre de 2011

Fdo. Santiago Fernández Blas
JEFE DE ÁREA

GEONOR
C.I.F: B-15797525
Isaac Peral, 27 A - Polígono Espíritu Santo
15650 CAMBRE (A Coruña)
Teléfonos: 981 64 92 33 - Fax: 981 64 92 34

Fdo. Javier Vizoso Guerra
DIRECTOR TÉCNICO

Los resultados obtenidos se refieren únicamente a las muestras sometidas a ensayo.
El presente informe no deberá reproducirse parcialmente, sino en su totalidad, previa autorización por escrito de GEONOR.
ESTUDIOS GEOTECNICOS - GEONOR - SONDEOS GEOTECNICOS Y MINEROS - GEONOR - LABORATORIO ACREDITADO - GEONOR - ESTUDIOS GEOTECNICOS - GEONOR - SONDEOS GEOTECNICOS

GEONOR

Geonor Servicios Técnicos, S.L.
www.geonor.es

Pl Espíritu Santo, Calle Isaac Peral, 27A
15650 Cambre. A Coruña
T-981649233 F-981649234
info@geonor.es

Laboratorio acreditado por la Xunta de Galicia en las áreas de ensayo para el control de calidad de la construcción: 15025 GTC 05 B, 15025 GTL 05 B,15025 VSF 05 B

Acta nº: 11100403-RO /02

ACTA DE RESULTADOS DE ENSAYOS. ROCAS: RESISTENCIA A LA TRACCIÓN INDIRECTA (ENSAYO BRASILEÑO)

DATOS DE LA OBRA

Nº de expediente:	**GEO-11091901**
Obra:	Ensayos de laboratorio Proyecto constructivo del metro de Donostialdea: Tramo La Concha - Morlans
Peticionario:	INGE S.L.

DATOS DE LA MUESTRA

Muestra Nº:	**11100403-RO**	Fecha de toma:	---
Descripción muestra:	Testigo de roca	Fecha de entrada:	4-oct-2011
Localización:	SPC-06 TP-8 (37,10-37,35 m)	Toma de muestra:	Peticionario
Procedencia:	Tramo La Concha - Morlans	Ref. cliente:	SPC-06 TP-8 (37,10-37,35 m)

ENSAYOS REALIZADOS / NORMATIVA

UNE 22950-2:90 Propiedades mecánicas de las rocas. Ensayos para la determinación de la resistencia. Parte 2: Resistencia a la tracción. Determinación indirecta (Ensayo Brasileño).

RESULTADOS DE ENSAYOS

Fecha (Inicio/Fin): 05/10/11 11/10/11

Probeta nº	**1**	**2**	**3**	**4**	**5**
Estado de humedad	Natural				
Contenido de agua, %	3,5				
Orientación eje carga respecto anisotropía, º	---				
Diámetro, mm	60,5				
Altura, mm	31,6				
Densidad, g/cm^3	2,59				
Esbelted, h/ϕ	0,5				
Velocidad de carga, N/s	200				
Carga máxima, N	5400				
Resistencia a tracción σ_t, MPa	1,80				
Observaciones					
Croquis de la probeta fracturada	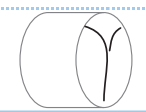	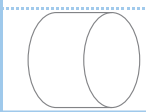	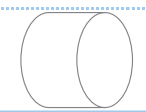	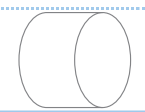	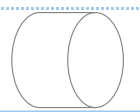

Resistencia a la tracción media σ_{tm}, MPa
1,80

Observaciones:

En Cambre (A Coruña) a 11 de octubre de 2011

Fdo. Santiago Fernández Blas
JEFE DE ÁREA

GEONOR
C.I.F: B-15797525
Isaac Peral, 27 A - Polígono Espíritu Santo
15650 CAMBRE (A Coruña)
Teléfonos: 981 64 92 33 - Fax: 981 64 92 34

Fdo. Javier Vizoso Guerra
DIRECTOR TÉCNICO

Los resultados obtenidos se refieren únicamente a las muestras sometidas a ensayo.
El presente informe no deberá reproducirse parcialmente, sino en su totalidad, previa autorización por escrito de GEONOR.
ESTUDIOS GEOTECNICOS - GEONOR - SONDEOS GEOTECNICOS Y MINEROS - GEONOR - LABORATORIO ACREDITADO - GEONOR - ESTUDIOS GEOTECNICOS - GEONOR - SONDEOS GEOTECNICOS

GEONOR

Geonor Servicios Técnicos, S.L.
www.geonor.es

Pl Espíritu Santo, Calle Isaac Peral, 27A
15650 Cambre. A Coruña
T-981649233 F-981649234
info@geonor.es

Laboratorio acreditado por la Xunta de Galicia en las áreas de ensayo para el control de calidad de la construcción: 15025 GTC 05 B, 15025 GTL 05 B,15025 VSF 05 B

Acta nº: 11100404-RO /01

ACTA DE RESULTADOS DE ENSAYOS. ROCAS: COMPRESIÓN UNIAXIAL

DATOS DE LA OBRA

Nº de expediente:	**GEO-11091901**
Obra:	Ensayos de laboratorio Proyecto constructivo del metro de Donostialdea: Tramo La Concha - Morlans
Peticionario:	INGE S.L.

DATOS DE LA MUESTRA

Muestra Nº:	**11100404-RO**	Fecha de toma:	---
Descripción muestra:	Testigo de roca	Fecha de entrada:	4-oct-2011
Localización:	SPC-07 TP-2 (26,80-27,20 m)	Toma de muestra:	Peticionario
Procedencia:	Tramo La Concha - Morlans	Ref. cliente:	SPC-07 TP-2 (26,80-27,20 m)

ENSAYOS REALIZADOS / NORMATIVA

UNE 22950-1:90 Propiedades mecánicas de las rocas. Ensayos para la determinación de la resistencia. Parte 1: Resistencia a la compresión uniaxial.

RESULTADOS DE ENSAYOS

Fecha (Inicio/Fin): 05/10/11 11/10/11

DATOS PROBETA	
Diámetro, mm	71,3
Altura, mm	105,3
Esbelted, h/ϕ	1,5
Peso, g	1126,0
Humedad, %	4,0
Densidad, g/cm^3	2,57

Carga de rotura, N
31300
Resistencia a compresión uniaxial σ_c, MPa
7,5

FOTO ROTURA



Observaciones:

En Cambre (A Coruña) a 11 de octubre de 2011

Fdo. Santiago Fernández Blas
JEFE DE ÁREA

GEONOR
C.I.F.: B-15797533
Isaac Peral, 27 A - Polígono Espíritu Santo
15650 CAMBRE (A Coruña)
Teléfonos: 981 64 92 33 - Fax: 981 64 92 34

Fdo. Javier Vizoso Guerra
DIRECTOR TÉCNICO

Los resultados obtenidos se refieren únicamente a las muestras sometidas a ensayo.
El presente informe no deberá reproducirse parcialmente, sino en su totalidad, previa autorización por escrito de GEONOR.
ESTUDIOS GEOTECNICOS - GEONOR - SONDEOS GEOTECNICOS Y MINEROS - GEONOR - LABORATORIO ACREDITADO - GEONOR - ESTUDIOS GEOTECNICOS - GEONOR - SONDEOS GEOTECNICOS

GEONOR

Geonor Servicios Técnicos, S.L.
www.geonor.es

Pl Espíritu Santo, Calle Isaac Peral, 27A
15650 Cambre. A Coruña
T-981649233 F-981649234
info@geonor.es

Laboratorio acreditado por la Xunta de Galicia en las áreas de ensayo para el control de calidad de la construcción: 15025 GTC 05 B, 15025 GTL 05 B,15025 VSF 05 B

Acta nº: 11100404-RO /02

ACTA DE RESULTADOS DE ENSAYOS. ROCAS: RESISTENCIA A LA TRACCIÓN INDIRECTA (ENSAYO BRASILEÑO)

DATOS DE LA OBRA

Nº de expediente:	**GEO-11091901**
Obra:	Ensayos de laboratorio Proyecto constructivo del metro de Donostialdea: Tramo La Concha - Morlans
Peticionario:	INGE S.L.

DATOS DE LA MUESTRA

Muestra Nº:	**11100404-RO**	Fecha de toma:	---
Descripción muestra:	Testigo de roca	Fecha de entrada:	4-oct-2011
Localización:	SPC-07 TP-2 (26,80-27,20 m)	Toma de muestra:	Peticionario
Procedencia:	Tramo La Concha - Morlans	Ref. cliente:	SPC-07 TP-2 (26,80-27,20 m)

ENSAYOS REALIZADOS / NORMATIVA

UNE 22950-2:90 Propiedades mecánicas de las rocas. Ensayos para la determinación de la resistencia. Parte 2: Resistencia a la tracción. Determinación indirecta (Ensayo Brasileño).

RESULTADOS DE ENSAYOS

Fecha (Inicio/Fin): 05/10/11 11/10/11

Probeta nº	1	2	3	4	5
Estado de humedad	Natural				
Contenido de agua, %	4,0				
Orientación eje carga respecto anisotropía, º	---				
Diámetro, mm	71,6				
Altura, mm	30,9				
Densidad, g/cm^3	2,57				
Esbelted, h/ϕ	0,4				
Velocidad de carga, N/s	200				
Carga máxima, N	1200				
Resistencia a tracción σ_t, MPa	0,35				
Observaciones					
Croquis de la probeta fracturada	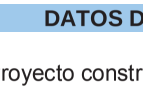	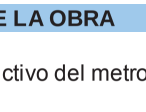		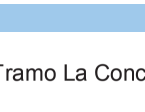	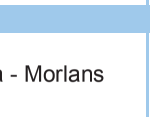

Resistencia a la tracción media σ_{tm}, MPa
0,35

Observaciones:

En Cambre (A Coruña) a 11 de octubre de 2011

Fdo. Santiago Fernández Blas
JEFE DE ÁREA

GEONOR
C.I.F.: B-15797533
Isaac Peral, 27 A - Polígono Espíritu Santo
15650 CAMBRE (A Coruña)
Teléfonos: 981 64 92 33 - Fax: 981 64 92 34

Fdo. Javier Vizoso Guerra
DIRECTOR TÉCNICO

Los resultados obtenidos se refieren únicamente a las muestras sometidas a ensayo.
El presente informe no deberá reproducirse parcialmente, sino en su totalidad, previa autorización por escrito de GEONOR.
ESTUDIOS GEOTECNICOS - GEONOR - SONDEOS GEOTECNICOS Y MINEROS - GEONOR - LABORATORIO ACREDITADO - GEONOR - ESTUDIOS GEOTECNICOS - GEONOR - SONDEOS GEOTECNICOS

Geonor Servicios Técnicos, S.L.
www.geonor.es
PI Espíritu Santo, Calle Isaac Peral, 27A
15650 Cambre. A Coruña
T-981649233 F-981649234
info@geonor.es

Laboratorio acreditado por la Xunta de Galicia en las áreas de ensayo para el control de calidad de la construcción: 15025 GTC 05 B, 15025 GTL 05 B,15025 VSF 05 B

Acta nº: 11100405-RO /01

ACTA DE RESULTADOS DE ENSAYOS. ROCAS: COMPRESIÓN UNIAXIAL - MÓDULO DE YOUNG Y COEF. DE POISSON

DATOS DE LA OBRA

Nº de expediente:	**GEO-11091901**
Obra:	Ensayos de laboratorio Proyecto constructivo del metro de Donostialdea: Tramo La Concha - Morlans
Peticionario:	INGE S.L.

DATOS DE LA MUESTRA

Muestra Nº:	**11100405-RO**	Fecha de toma:	---
Descripción muestra:	Testigo de roca	Fecha de entrada:	4-oct-2011
Localización:	SPC-07 TP-4 (32,20-32,35 m)	Toma de muestra:	Peticionario
Procedencia:	Tramo La Concha - Morlans	Ref. cliente:	SPC-07 TP-4 (32,20-32,35 m)

ENSAYOS REALIZADOS / NORMATIVA

UNE 22950-3:90 Propiedades mecánicas de las rocas. Ensayos para la determinación de la resistencia. Parte 3: Determinación del módulo de elasticidad (Young) y del coeficiente de Poisson.

RESULTADOS DE ENSAYOS

Fecha (Inicio/Fin): 05/10/11 11/10/11

DATOS PROBETA	
Diámetro, mm	60,8
Altura, mm	71,7
Esbelted, h/ϕ	1,2
Peso, g	536,5
Densidad, g/cm^3	2,58
Humedad, %	2,3
Resistencia a compresión, MPa	**6,6**
Módulo de Young E, GPa	*
Coeficiente de Poisson ν	*

FOTO ROTURA



CURVA TENSIÓN - DEFORMACIÓN

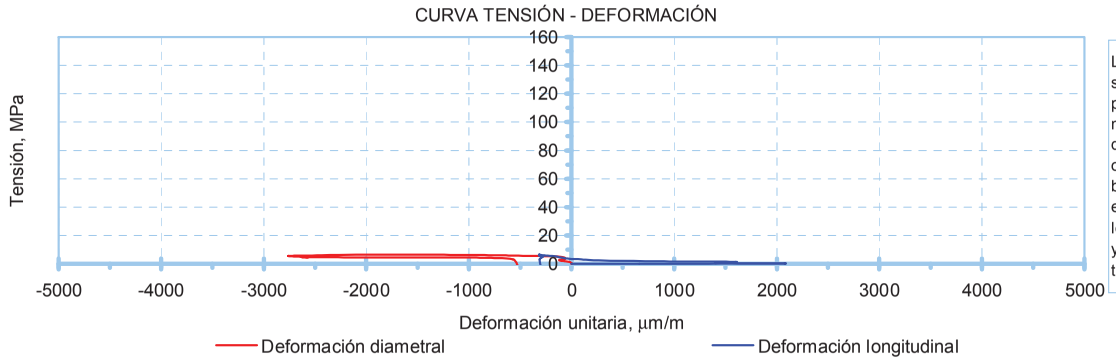

Los valores de E y ν se han obtenido a partir de los valores medios de deformación obtenidos en las bandas extensométricas longitudinales (E, ν y en las transversales (ν).

Observaciones: *No se registran suficientes datos para poder determinar E y ν.

En Cambre (A Coruña) a 11 de octubre de 2011

Fdo. Santiago Fernández Blas
JEFE DE ÁREA

GEONOR
C.I.F: B-15797525
Isaac Peral, 27 A - Polígono Espíritu Santo
15650 CAMBRE (A Coruña)
Teléfonos: 981 64 92 32 - Fax: 981 64 92 34

Fdo. Javier Vizoso Guerra
DIRECTOR TÉCNICO

Los resultados obtenidos se refieren únicamente a las muestras sometidas a ensayo.
El presente informe no deberá reproducirse parcialmente, sino en su totalidad, previa autorización por escrito de GEONOR.
ESTUDIOS GEOTECNICOS - GEONOR - SONDEOS GEOTECNICOS Y MINEROS - GEONOR - LABORATORIO ACREDITADO - GEONOR - ESTUDIOS GEOTECNICOS - GEONOR - SONDEOS GEOTECNICOS

Geonor Servicios Técnicos, S.L.
www.geonor.es
PI Espíritu Santo, Calle Isaac Peral, 27A
15650 Cambre. A Coruña
T-981649233 F-981649234
info@geonor.es

Laboratorio acreditado por la Xunta de Galicia en las áreas de ensayo para el control de calidad de la construcción: 15025 GTC 05 B, 15025 GTL 05 B,15025 VSF 05 B

Acta nº: 11100405-RO /02

ACTA DE RESULTADOS DE ENSAYOS. ÁRIDOS: DESGASTE LOS ANGELES Y DESGASTE MICRO-DEVAL

DATOS DE LA OBRA

Nº de expediente:	**GEO-11091901**
Obra:	Ensayos de laboratorio Proyecto constructivo del metro de Donostialdea: Tramo La Concha - Morlans
Peticionario:	INGE S.L.

DATOS DE LA MUESTRA

Muestra Nº:	**11100405-RO**	Fecha de toma:	---
Descripción muestra:	Testigo de roca	Fecha de entrada:	4-oct-2011
Localización:	SPC-07 TP-4 (32,20-32,35 m)	Toma de muestra:	Peticionario
Procedencia:	Tramo La Concha - Morlans	Ref. cliente:	SPC-07 TP-4 (32,20-32,35 m)

ENSAYOS REALIZADOS / NORMATIVA

UNE-EN 1097-2: 1997 Ensayos para determinar las propiedades mecánicas y físicas de los áridos. Parte 2: Métodos para la determinación de la resistencia a la fragmentación. Método de ensayo Los Angeles.

RESULTADOS DE ENSAYOS

Fecha (Inicio/Fin): 04/10/11 28/10/11

Resistencia al desgaste Los Angeles		
Fracciones granulométricas utilizadas	40%	12,5/14 mm
	60%	10/12,5 mm
Coeficiente Los Ángeles **LA**	**26**	

Resistencia al desgaste Micro-Deval		
Fracciones granulométricas utilizadas	40%	12,5/14 mm
	60%	10/12,5 mm
Tipo de ensayo	en presencia de agua	
Coeficiente Micro-Deval individual M_{DE}	---	

Observaciones: Ensayo realizado a partir de testigos de roca machacados en laboratorio.

En Cambre (A Coruña) a 28 de octubre de 2011

Fdo. Santiago Fernández Blas
JEFE DE ÁREA

GEONOR
C.I.F: B-15797525
Isaac Peral, 27 A - Polígono Espíritu Santo
15650 CAMBRE (A Coruña)
Teléfonos: 981 64 92 32 - Fax: 981 64 92 34

Fdo. Javier Vizoso Guerra
DIRECTOR TÉCNICO

Los resultados obtenidos se refieren únicamente a las muestras sometidas a ensayo.
El presente informe no deberá reproducirse parcialmente, sino en su totalidad, previa autorización por escrito de GEONOR.
ESTUDIOS GEOTECNICOS - GEONOR - SONDEOS GEOTECNICOS Y MINEROS - GEONOR - LABORATORIO ACREDITADO - GEONOR - ESTUDIOS GEOTECNICOS - GEONOR - SONDEOS GEOTECNICOS

GEONOR

Geonor Servicios Técnicos, S.L.
www.geonor.es

Pl Espíritu Santo, Calle Isaac Peral, 27A
15650 Cambre. A Coruña
T-981649233 F-981649234
info@geonor.es

Laboratorio acreditado por la Xunta de Galicia en las áreas de ensayo para el control de calidad de la construcción: 15025 GTC 05 B, 15025 GTL 05 B,15025 VSF 05 B

Acta nº: 11100406-RO /01

ACTA DE RESULTADOS DE ENSAYOS. ROCAS: COMPRESIÓN UNIAXIAL

DATOS DE LA OBRA

Nº de expediente:	**GEO-11091901**
Obra:	Ensayos de laboratorio Proyecto constructivo del metro de Donostialdea: Tramo La Concha - Morlans
Peticionario:	INGE S.L.

DATOS DE LA MUESTRA

Muestra Nº:	**11100406-RO**	Fecha de toma:	---
Descripción muestra:	Testigo de roca	Fecha de entrada:	4-oct-2011
Localización:	SPC-07 TP-5 (34,85-35,25 m)	Toma de muestra:	Peticionario
Procedencia:	Tramo La Concha - Morlans	Ref. cliente:	SPC-07 TP-5 (34,85-35,25 m)

ENSAYOS REALIZADOS / NORMATIVA

UNE 22950-1:90 Propiedades mecánicas de las rocas. Ensayos para la determinación de la resistencia. Parte 1: Resistencia a la compresión uniaxial.

RESULTADOS DE ENSAYOS

Fecha (Inicio/Fin): 05/10/11 11/10/11

DATOS PROBETA	
Diámetro, mm	60,8
Altura, mm	130,6
Esbelted, h/ϕ	2,1
Peso, g	986,8
Humedad, %	1,3
Densidad, g/cm^3	2,57

Carga de rotura, N
10800
Resistencia a compresión uniaxial σ_c, MPa
3,8

FOTO ROTURA



Observaciones:

En Cambre (A Coruña) a 11 de octubre de 2011

Fdo. Santiago Fernández Blas
JEFE DE AREA

GEONOR
C.I.F: B-15797525
Isaac Peral, 27 A - Polígono Espíritu Santo
15650 CAMBRE (A Coruña)
Teléfonos: 981 64 92 33 - Fax: 981 64 92 34

Fdo. Javier Vizoso Guerra
DIRECTOR TÉCNICO

Los resultados obtenidos se refieren únicamente a las muestras sometidas a ensayo.
El presente informe no deberá reproducirse parcialmente, sino en su totalidad, previa autorización por escrito de GEONOR.
ESTUDIOS GEOTECNICOS - GEONOR - SONDEOS GEOTECNICOS Y MINEROS - GEONOR - LABORATORIO ACREDITADO - GEONOR - ESTUDIOS GEOTECNICOS - GEONOR - SONDEOS GEOTECNICOS

GEONOR

Geonor Servicios Técnicos, S.L.
www.geonor.es

Pl Espíritu Santo, Calle Isaac Peral, 27A
15650 Cambre. A Coruña
T-981649233 F-981649234
info@geonor.es

Laboratorio acreditado por la Xunta de Galicia en las áreas de ensayo para el control de calidad de la construcción: 15025 GTC 05 B, 15025 GTL 05 B,15025 VSF 05 B

Acta nº: 11100406-RO /02

ACTA DE RESULTADOS DE ENSAYOS. ROCAS

DATOS DE LA OBRA

Nº de expediente:	**GEO-11091901**
Obra:	Ensayos de laboratorio Proyecto constructivo del metro de Donostialdea: Tramo La Concha - Morlans
Peticionario:	INGE S.L.

DATOS DE LA MUESTRA

Muestra Nº:	**11100406-RO**	Fecha de toma:	---
Descripción muestra:	Testigo de roca	Fecha de entrada:	4-oct-2011
Localización:	SPC-07 TP-5 (34,85-35,25 m)	Toma de muestra:	Peticionario
Procedencia:	Tramo La Concha - Morlans	Ref. cliente:	SPC-07 TP-5 (34,85-35,25 m)

ENSAYOS REALIZADOS / NORMATIVA

NF P94-430-1 Roches. Détermination du pouvoir abrasif d'une roche. Partie 1: Essai de rayure avec une pointe.
XP P 94-412 Roches. Détermination de l´indice de résistance á la pénétration par un foret.

RESULTADOS DE ENSAYOS

Fecha (Inicio/Fin): 05/10/11 11/10/11

Índice de Abrasividad Cerchar	**1,0**
Clasificación Abrasividad Cerchar	**Muy poco abrasiva**

Dureza Cerchar	**41,7**
Clasificación Dureza Cerchar	**Dura**

Observaciones:

En Cambre (A Coruña) a 11 de octubre de 2011

Fdo. Santiago Fernández Blas
JEFE DE AREA

GEONOR
C.I.F: B-15797525
Isaac Peral, 27 A - Polígono Espíritu Santo
15650 CAMBRE (A Coruña)
Teléfonos: 981 64 92 33 - Fax: 981 64 92 34

Fdo. Javier Vizoso Guerra
DIRECTOR TÉCNICO

Los resultados obtenidos se refieren únicamente a las muestras sometidas a ensayo.
El presente informe no deberá reproducirse parcialmente, sino en su totalidad, previa autorización por escrito de GEONOR.
ESTUDIOS GEOTECNICOS - GEONOR - SONDEOS GEOTECNICOS Y MINEROS - GEONOR - LABORATORIO ACREDITADO - GEONOR - ESTUDIOS GEOTECNICOS - GEONOR - SONDEOS GEOTECNICOS

GEONOR

Geonor Servicios Técnicos, S.L.
www.geonor.es

Pl Espíritu Santo, Calle Isaac Peral, 27A
15650 Cambre. A Coruña
T-981649233 F-981649234
info@geonor.es

Laboratorio acreditado por la Xunta de Galicia en las áreas de ensayo para el control de calidad de la construcción: 15025 GTC 05 B, 15025 GTL 05 B,15025 VSF 05 B

Acta nº: 11100406-RO /03

ACTA DE RESULTADOS DE ENSAYOS. ROCAS: CORTE SOBRE DISCONTINUIDADES

DATOS DE LA OBRA

Nº de expediente:	**GEO-11091901**
Obra:	Ensayos de laboratorio Proyecto constructivo del metro de Donostialdea: Tramo La Concha - Morlans
Peticionario:	INGE S.L.

DATOS DE LA MUESTRA

Muestra Nº:	**11100406-RO**	Fecha de toma:	---
Descripción muestra:	Testigo de roca	Fecha de entrada:	4-oct-2011
Localización:	SPC-07 TP-5 (34,85-35,25 m)	Toma de muestra:	Peticionario
Procedencia:	Tramo La Concha - Morlans	Ref. cliente:	SPC-07 TP-5 (34,85-35,25 m)

ENSAYOS REALIZADOS / NORMATIVA

ASTM D-5607-08. Standard test method for performing direct shear strength test of rock specimens under constant normal force.

RESULTADOS DE ENSAYOS

Fecha (Inicio/Fin): 05/10/11 30/11/11

PROBETA Nº	1	2	3
Densidad aparente, g/cm^3	2,57	2,57	2,57
Tensión Normal, Kp/cm^2	3,5	7,0	10,5
Carga de rotura, KN	1,3	1,5	2,5
Tensión tangencial, Kp/cm^2	**4,4**	**5,2**	**8,7**

Recta de regresión Y = a + b X	a	1,75
	b	0,63
Coeficiente de regresión	r^2	0,8929
Cohesión, Kp/cm^2		**1,7**
Angulo de rozamiento interno,º		**32,0**

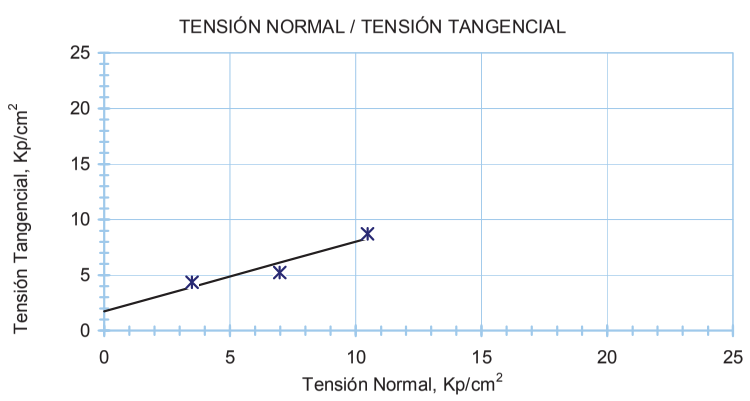



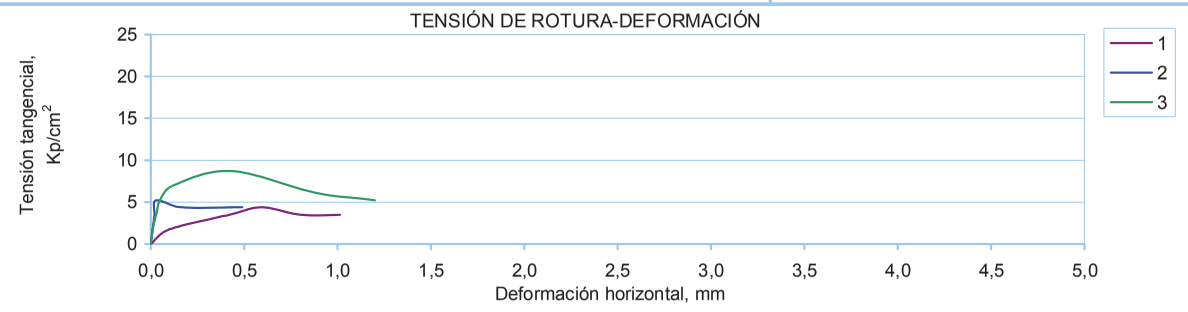

Observaciones:

En Cambre (A Coruña) a 30 de noviembre de 2011

Fdo. Santiago Fernández Blas
JEFE DE ÁREA

GEONOR C.I.F: B-15797533 Lugar Pardi, 27 A - Polígono Espíritu Santo 15650 CAMBRE (A Coruña) Teléfonos 981 64 93 33 - Fax: 981 64 92 34

Fdo. Javier Vizoso Guerra
DIRECTOR TÉCNICO

Los resultados obtenidos se refieren únicamente a las muestras sometidas a ensayo.
El presente informe no deberá reproducirse parcialmente, sino en su totalidad, previa autorización por escrito de GEONOR.
ESTUDIOS GEOTECNICOS - GEONOR - SONDEOS GEOTECNICOS Y MINEROS - GEONOR - LABORATORIO ACREDITADO - GEONOR - ESTUDIOS GEOTECNICOS - GEONOR - SONDEOS GEOTECNICOS

GEONOR

Geonor Servicios Técnicos, S.L.
www.geonor.es

Pl Espíritu Santo, Calle Isaac Peral, 27A
15650 Cambre. A Coruña
T-981649233 F-981649234
info@geonor.es

Laboratorio acreditado por la Xunta de Galicia en las áreas de ensayo para el control de calidad de la construcción: 15025 GTC 05 B, 15025 GTL 05 B,15025 VSF 05 B

Acta nº: 11110918-RO /01

ACTA DE RESULTADOS DE ENSAYOS. ROCAS: COMPRESIÓN UNIAXIAL

DATOS DE LA OBRA

Nº de expediente:	**GEO-11091901**
Obra:	Ensayos de laboratorio Proyecto constructivo del metro de Donostialdea: Tramo La Concha - Morlans
Peticionario:	INGE S.L.

DATOS DE LA MUESTRA

Muestra Nº:	**11110918-RO**	Fecha de toma:	---
Descripción muestra:	Testigo de roca	Fecha de entrada:	9-nov-2011
Localización:	SPC-08 TP-2 (14,90-15,20 m)	Toma de muestra:	Peticionario
Procedencia:	Tramo La Concha - Morlans	Ref. cliente:	SPC-08 TP-2 (14,90-15,20 m)

ENSAYOS REALIZADOS / NORMATIVA

UNE 22950-1:90 Propiedades mecánicas de las rocas. Ensayos para la determinación de la resistencia. Parte 1: Resistencia a la compresión uniaxial.

RESULTADOS DE ENSAYOS

Fecha (Inicio/Fin): 14/11/11 17/11/11

DATOS PROBETA	
Diámetro, mm	83,2
Altura, mm	124,2
Esbelted, h/ϕ	1,5
Peso, g	1794,5
Humedad, %	3,7
Densidad, g/cm^3	2,56

Carga de rotura, N
8800
Resistencia a compresión uniaxial σ_c, MPa
1,6

FOTO ROTURA



Observaciones:

En Cambre (A Coruña) a 17 de noviembre de 2011

Fdo. Santiago Fernández Blas
JEFE DE ÁREA

GEONOR C.I.F: B-15797533 Lugar Pardi, 27 A - Polígono Espíritu Santo 15650 CAMBRE (A Coruña) Teléfonos 981 64 93 33 - Fax: 981 64 92 34

Fdo. Javier Vizoso Guerra
DIRECTOR TÉCNICO

Los resultados obtenidos se refieren únicamente a las muestras sometidas a ensayo.
El presente informe no deberá reproducirse parcialmente, sino en su totalidad, previa autorización por escrito de GEONOR.
ESTUDIOS GEOTECNICOS - GEONOR - SONDEOS GEOTECNICOS Y MINEROS - GEONOR - LABORATORIO ACREDITADO - GEONOR - ESTUDIOS GEOTECNICOS - GEONOR - SONDEOS GEOTECNICOS

GEONOR

Geonor Servicios Técnicos, S.L.
www.geonor.es

Pl Espíritu Santo, Calle Isaac Peral, 27A
15650 Cambre. A Coruña
T-981649233 F-981649234
info@geonor.es

Laboratorio acreditado por la Xunta de Galicia en las áreas de ensayo para el control de calidad de la construcción: 15025 GTC 05 B, 15025 GTL 05 B,15025 VSF 05 B

Acta nº: 11110918-RO /02

ACTA DE RESULTADOS DE ENSAYOS. ROCAS: POROSIDAD

DATOS DE LA OBRA

Nº de expediente:	**GEO-11091901**
Obra:	Ensayos de laboratorio Proyecto constructivo del metro de Donostialdea: Tramo La Concha - Morlans
Peticionario:	INGE S.L.

DATOS DE LA MUESTRA

Muestra Nº:	**11110918-RO**	Fecha de toma:	---
Descripción muestra:	Testigo de roca	Fecha de entrada:	9-nov-2011
Localización:	SPC-08 TP-2 (14,90-15,20 m)	Toma de muestra:	Peticionario
Procedencia:	Tramo La Concha - Morlans	Ref. cliente:	SPC-08 TP-2 (14,90-15,20 m)

ENSAYOS REALIZADOS / NORMATIVA

UNE 7045:1952 Determinación de la porosidad de un terreno.

RESULTADOS DE ENSAYOS

Fecha (Inicio/Fin): 14/11/11 17/11/11

DATOS PROBETA	
Diámetro, mm	---
Altura, mm	---
Volumen total roca v_t, cm^3	675,35
Humedad, %	3,7
Densidad húmeda, g/cm^3	2,66
Densidad seca, g/cm^3	2,56
Densidad partículas, g/cm^3	2,70
Volumen de poros abierto, cm^3	18,00

Porosidad total, %	**5,1**
Porosidad abierta, %	**2,7**

Observaciones:

En Cambre (A Coruña) a 17 de noviembre de 2011

Fdo. Santiago Fernández Blas
JEFE DE ÁREA

GEONOR
C.I.F.: B-15797533
Isaac Peral, 27 A - Polígono Espíritu Santo
15650 CAMBRE (A Coruña)
Teléfonos: 981 64 92 33 - Fax: 981 64 92 34

Fdo. Javier Vizoso Guerra
DIRECTOR TÉCNICO

Los resultados obtenidos se refieren únicamente a las muestras sometidas a ensayo.
El presente informe no deberá reproducirse parcialmente, sino en su totalidad, previa autorización por escrito de GEONOR.
ESTUDIOS GEOTECNICOS - GEONOR - SONDEOS GEOTECNICOS Y MINEROS - GEONOR - LABORATORIO ACREDITADO - GEONOR - ESTUDIOS GEOTECNICOS - GEONOR - SONDEOS GEOTECNICOS

GEONOR

Geonor Servicios Técnicos, S.L.
www.geonor.es

Pl Espíritu Santo, Calle Isaac Peral, 27A
15650 Cambre. A Coruña
T-981649233 F-981649234
info@geonor.es

Laboratorio acreditado por la Xunta de Galicia en las áreas de ensayo para el control de calidad de la construcción: 15025 GTC 05 B, 15025 GTL 05 B,15025 VSF 05 B

Acta nº: 11110919-RO /01

ACTA DE RESULTADOS DE ENSAYOS. ROCAS: COMPRESIÓN UNIAXIAL

DATOS DE LA OBRA

Nº de expediente:	**GEO-11091901**
Obra:	Ensayos de laboratorio Proyecto constructivo del metro de Donostialdea: Tramo La Concha - Morlans
Peticionario:	INGE S.L.

DATOS DE LA MUESTRA

Muestra Nº:	**11110919-RO**	Fecha de toma:	---
Descripción muestra:	Testigo de roca	Fecha de entrada:	9-nov-2011
Localización:	SPC-08 TP-3 (22,70-23,00 m)	Toma de muestra:	Peticionario
Procedencia:	Tramo La Concha - Morlans	Ref. cliente:	SPC-08 TP-3 (22,70-23,00 m)

ENSAYOS REALIZADOS / NORMATIVA

UNE 22950-1:90 Propiedades mecánicas de las rocas. Ensayos para la determinación de la resistencia. Parte 1: Resistencia a la compresión uniaxial.

RESULTADOS DE ENSAYOS

Fecha (Inicio/Fin): 14/11/11 16/11/11

DATOS PROBETA	
Diámetro, mm	---
Altura, mm	---
Esbelted, h/ϕ	---
Peso, g	---
Humedad, %	3,5
Densidad, g/cm^3	2,54

Carga de rotura, N

Resistencia a compresión uniaxial σ_c, MPa

FOTO ROTURA

Observaciones:

En Cambre (A Coruña) a 16 de noviembre de 2011

Fdo. Santiago Fernández Blas
JEFE DE ÁREA

GEONOR
C.I.F.: B-15797533
Isaac Peral, 27 A - Polígono Espíritu Santo
15650 CAMBRE (A Coruña)
Teléfonos: 981 64 92 33 - Fax: 981 64 92 34

Fdo. Javier Vizoso Guerra
DIRECTOR TÉCNICO

Los resultados obtenidos se refieren únicamente a las muestras sometidas a ensayo.
El presente informe no deberá reproducirse parcialmente, sino en su totalidad, previa autorización por escrito de GEONOR.
ESTUDIOS GEOTECNICOS - GEONOR - SONDEOS GEOTECNICOS Y MINEROS - GEONOR - LABORATORIO ACREDITADO - GEONOR - ESTUDIOS GEOTECNICOS - GEONOR - SONDEOS GEOTECNICOS

Geonor Servicios Técnicos, S.L.
www.geonor.es
PI Espíritu Santo, Calle Isaac Peral, 27A
15650 Cambre. A Coruña
T-981649233 F-981649234
info@geonor.es

Laboratorio acreditado por la Xunta de Galicia en las áreas de ensayo para el control de calidad de la construcción: 15025 GTC 05 B, 15025 GTL 05 B,15025 VSF 05 B

Acta nº: 11110919-RO /02

ACTA DE RESULTADOS DE ENSAYOS. ROCAS

DATOS DE LA OBRA

Nº de expediente:	**GEO-11091901**
Obra:	Ensayos de laboratorio Proyecto constructivo del metro de Donostialdea: Tramo La Concha - Morlans
Peticionario:	INGE S.L.

DATOS DE LA MUESTRA

Muestra Nº:	**11110919-RO**	Fecha de toma:	---
Descripción muestra:	Testigo de roca	Fecha de entrada:	9-nov-2011
Localización:	SPC-08 TP-3 (22,70-23,00 m)	Toma de muestra:	Peticionario
Procedencia:	Tramo La Concha - Morlans	Ref. cliente:	SPC-08 TP-3 (22,70-23,00 m)

ENSAYOS REALIZADOS / NORMATIVA

NF P94-430-1 Roches. Détermination du pouvoir abrasif d'une roche. Partie 1: Essai de rayure avec une pointe.
XP P 94-412 Roches. Détermination de l´indice de résistance á la pénétration par un foret.

RESULTADOS DE ENSAYOS

Fecha (Inicio/Fin): 14/11/11 16/11/11

Índice de Abrasividad Cerchar	**1,2**
Clasificación Abrasividad Cerchar	**Poco abrasiva**

Dureza Cerchar	**29**
Clasificación Dureza Cerchar	**Dura**

Observaciones:

En Cambre (A Coruña) a 16 de noviembre de 2011

Fdo. Santiago Fernández Blas
JEFE DE AREA

GEONOR
C.I.F.: B-15797525
Ignacio Peral, 27 A - Polígono Espíritu Santo
15650 CAMBRE (A Coruña)
Teléfonos: 981 64 92 33 - Fax: 981 64 92 34

Fdo. Javier Vizoso Guerra
DIRECTOR TÉCNICO

Los resultados obtenidos se refieren únicamente a las muestras sometidas a ensayo.
El presente informe no deberá reproducirse parcialmente, sino en su totalidad, previa autorización por escrito de GEONOR.
ESTUDIOS GEOTECNICOS - GEONOR - SONDEOS GEOTECNICOS Y MINEROS - GEONOR - LABORATORIO ACREDITADO - GEONOR - ESTUDIOS GEOTECNICOS - GEONOR - SONDEOS GEOTECNICOS

Geonor Servicios Técnicos, S.L.
www.geonor.es
PI Espíritu Santo, Calle Isaac Peral, 27A
15650 Cambre. A Coruña
T-981649233 F-981649234
info@geonor.es

Laboratorio acreditado por la Xunta de Galicia en las áreas de ensayo para el control de calidad de la construcción: 15025 GTC 05 B, 15025 GTL 05 B,15025 VSF 05 B

Acta nº: 11110920-RO /01

ACTA DE RESULTADOS DE ENSAYOS. ROCAS: COMPRESIÓN UNIAXIAL

DATOS DE LA OBRA

Nº de expediente:	**GEO-11091901**
Obra:	Ensayos de laboratorio Proyecto constructivo del metro de Donostialdea: Tramo La Concha - Morlans
Peticionario:	INGE S.L.

DATOS DE LA MUESTRA

Muestra Nº:	**11110920-RO**	Fecha de toma:	---
Descripción muestra:	Testigo de roca	Fecha de entrada:	9-nov-2011
Localización:	SPC-08 TP-4 (28,65-28,95 m)	Toma de muestra:	Peticionario
Procedencia:	Tramo La Concha - Morlans	Ref. cliente:	SPC-08 TP-4 (28,65-28,95 m)

ENSAYOS REALIZADOS / NORMATIVA

UNE 22950-1:90 Propiedades mecánicas de las rocas. Ensayos para la determinación de la resistencia. Parte 1: Resistencia a la compresión uniaxial.

RESULTADOS DE ENSAYOS

Fecha (Inicio/Fin): 14/11/11 16/11/11

DATOS PROBETA	
Diámetro, mm	---
Altura, mm	---
Esbelted, h/ϕ	---
Peso, g	---
Humedad, %	3,3
Densidad, g/cm^3	2,57

Carga de rotura, N

Resistencia a compresión uniaxial σ_c, MPa

FOTO ROTURA

Observaciones:

En Cambre (A Coruña) a 16 de noviembre de 2011

Fdo. Santiago Fernández Blas
JEFE DE AREA

GEONOR
C.I.F.: B-15797525
Ignacio Peral, 27 A - Polígono Espíritu Santo
15650 CAMBRE (A Coruña)
Teléfonos: 981 64 92 33 - Fax: 981 64 92 34

Fdo. Javier Vizoso Guerra
DIRECTOR TÉCNICO

Los resultados obtenidos se refieren únicamente a las muestras sometidas a ensayo.
El presente informe no deberá reproducirse parcialmente, sino en su totalidad, previa autorización por escrito de GEONOR.
ESTUDIOS GEOTECNICOS - GEONOR - SONDEOS GEOTECNICOS Y MINEROS - GEONOR - LABORATORIO ACREDITADO - GEONOR - ESTUDIOS GEOTECNICOS - GEONOR - SONDEOS GEOTECNICOS

GEONOR

Geonor Servicios Técnicos, S.L.
www.geonor.es

Pl Espíritu Santo, Calle Isaac Peral, 27A
15650 Cambre. A Coruña
T-981649233 F-981649234
info@geonor.es

Laboratorio acreditado por la Xunta de Galicia en las áreas de ensayo para el control de calidad de la construcción: 15025 GTC 05 B, 15025 GTL 05 B,15025 VSF 05 B

Acta nº: 11110920-RO /02

ACTA DE RESULTADOS DE ENSAYOS. ROCAS: RESISTENCIA A LA TRACCIÓN INDIRECTA (ENSAYO BRASILEÑO)

DATOS DE LA OBRA

Nº de expediente:	**GEO-11091901**
Obra:	Ensayos de laboratorio Proyecto constructivo del metro de Donostialdea: Tramo La Concha - Morlans
Peticionario:	INGE S.L.

DATOS DE LA MUESTRA

Muestra Nº:	**11110920-RO**	Fecha de toma:	---
Descripción muestra:	Testigo de roca	Fecha de entrada:	9-nov-2011
Localización:	SPC-08 TP-4 (28,65-28,95 m)	Toma de muestra:	Peticionario
Procedencia:	Tramo La Concha - Morlans	Ref. cliente:	SPC-08 TP-4 (28,65-28,95 m)

ENSAYOS REALIZADOS / NORMATIVA

UNE 22950-2:90 Propiedades mecánicas de las rocas. Ensayos para la determinación de la resistencia. Parte 2: Resistencia a la tracción. Determinación indirecta (Ensayo Brasileño).

RESULTADOS DE ENSAYOS

Fecha (Inicio/Fin): 14/11/11 16/11/11

Probeta nº	**1**	**2**	**3**	**4**	**5**
Estado de humedad	Natural				
Contenido de agua, %	3,3				
Orientación eje carga respecto anisotropía, º	---				
Diámetro, mm	60,8				
Altura, mm	31,3				
Densidad, g/cm^3	2,57				
Esbelted, h/ϕ	0,5				
Velocidad de carga, N/s	200				
Carga máxima, N	3800				
Resistencia a tracción σ_t, MPa	1,27				
Observaciones					
Croquis de la probeta fracturada	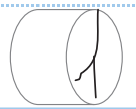	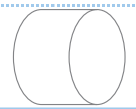	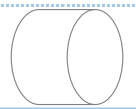	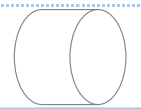	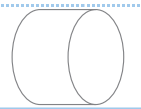

Resistencia a la tracción media σ_{tm}, MPa
1,27

Observaciones:

En Cambre (A Coruña) a 16 de noviembre de 2011

Fdo. Santiago Fernández Blas
JEFE DE ÁREA

GEONOR
C.I.F.: B-15797525
Isaac Peral, 27 A - Polígono Espíritu Santo
15650 CAMBRE (A Coruña)
Teléfonos: 981 64 92 33 - Fax: 981 64 92 34

Fdo. Javier Vizoso Guerra
DIRECTOR TÉCNICO

Los resultados obtenidos se refieren únicamente a las muestras sometidas a ensayo.
El presente informe no deberá reproducirse parcialmente, sino en su totalidad, previa autorización por escrito de GEONOR.

ESTUDIOS GEOTECNICOS - GEONOR - SONDEOS GEOTECNICOS Y MINEROS - GEONOR - LABORATORIO ACREDITADO - GEONOR - ESTUDIOS GEOTECNICOS - GEONOR - SONDEOS GEOTECNICOS

GEONOR

Geonor Servicios Técnicos, S.L.
www.geonor.es

Pl Espíritu Santo, Calle Isaac Peral, 27A
15650 Cambre. A Coruña
T-981649233 F-981649234
info@geonor.es

Laboratorio acreditado por la Xunta de Galicia en las áreas de ensayo para el control de calidad de la construcción: 15025 GTC 05 B, 15025 GTL 05 B,15025 VSF 05 B

Acta nº: 11110920-RO /03

ACTA DE RESULTADOS DE ENSAYOS. ROCAS: POROSIDAD

DATOS DE LA OBRA

Nº de expediente:	**GEO-11091901**
Obra:	Ensayos de laboratorio Proyecto constructivo del metro de Donostialdea: Tramo La Concha - Morlans
Peticionario:	INGE S.L.

DATOS DE LA MUESTRA

Muestra Nº:	**11110920-RO**	Fecha de toma:	---
Descripción muestra:	Testigo de roca	Fecha de entrada:	9-nov-2011
Localización:	SPC-08 TP-4 (28,65-28,95 m)	Toma de muestra:	Peticionario
Procedencia:	Tramo La Concha - Morlans	Ref. cliente:	SPC-08 TP-4 (28,65-28,95 m)

ENSAYOS REALIZADOS / NORMATIVA

UNE 7045:1952 Determinación de la porosidad de un terreno.

RESULTADOS DE ENSAYOS

Fecha (Inicio/Fin): 14/11/11 16/11/11

DATOS PROBETA	
Diámetro, mm	---
Altura, mm	---
Volumen total roca v_t, cm^3	173,00
Humedad, %	3,3
Densidad húmeda, g/cm^3	2,57
Densidad seca, g/cm^3	2,48
Densidad partículas, g/cm^3	2,72
Volumen de poros abierto, cm^3	14,10

Porosidad total, %	**8,6**
Porosidad abierta, %	**8,2**

Observaciones:

En Cambre (A Coruña) a 16 de noviembre de 2011

Fdo. Santiago Fernández Blas
JEFE DE ÁREA

GEONOR
C.I.F.: B-15797525
Isaac Peral, 27 A - Polígono Espíritu Santo
15650 CAMBRE (A Coruña)
Teléfonos: 981 64 92 33 - Fax: 981 64 92 34

Fdo. Javier Vizoso Guerra
DIRECTOR TÉCNICO

Los resultados obtenidos se refieren únicamente a las muestras sometidas a ensayo.
El presente informe no deberá reproducirse parcialmente, sino en su totalidad, previa autorización por escrito de GEONOR.

ESTUDIOS GEOTECNICOS - GEONOR - SONDEOS GEOTECNICOS Y MINEROS - GEONOR - LABORATORIO ACREDITADO - GEONOR - ESTUDIOS GEOTECNICOS - GEONOR - SONDEOS GEOTECNICOS

CEPASA
ENSAYOS GEOTÉCNICOS S.A.

INDICE DE SCHIMAZEK
(prEN-22952)

CLIENTE: GEONOR
TRABAJO: P.C. METRO DONOSTIALDEA: TRAMO LA CONCHA-MORLANS
INDICATIVO: 11429
MUESTRA: 11110920-RO SPC-8 28,65-28,95 TP4 **FECHA:** 21/11/2011

Minerales y litología

MINERAL	M (%)	FACTOR MINERAL F_M	M* F_M
Cuarzo	35	100	3500
Arcillas		4	0
Dolomita		4,9	0
Calcita	60	4,9	294
Moscovita		3,6	0
Biotita		3,6	0
Fragmentos de roca		46,6	0
Opacos	5	50	250
Materia orgánica		27	0
Olivino		72	0
		TOTAL Σ M* F_M =	4044

Clasificación:

CALIZA ARENOSA

$Q = [\Sigma M^*F_M]/100$ (%)
$Q =$ 40,44 (%)

Diámetro medio de cuarzo

MEDIDA Nº	TAMAÑO µ	MEDIDA Nº	TAMAÑO µ	MEDIDA Nº	TAMAÑO µ	MEDIDA Nº	TAMAÑO µ	MEDIDA Nº	TAMAÑO µ
1	100	11	80	21	90	31	70	41	100
2	80	12	120	22	110	32	50	42	70
3	70	13	140	23	120	33	100	43	110
4	90	14	100	24	110	34	50	44	90
5	140	15	90	25	100	35	140	45	120
6	110	16	100	26	120	36	40	46	50
7	70	17	110	27	80	37	60	47	70
8	60	18	40	28	50	38	40	48	130
9	100	19	90	29	70	39	60	49	50
10	90	20	70	30	80	40	90	50	100

TAMAÑO MEDIO DE GRANO $d = [\Sigma T]/50$ $d =$ 87,40 (µ) $d =$ 0,00874 (cm)

RESISTENCIA A LA TRACCIÓN $\delta_T = 17,41$ (kg/cm^2) $\delta_T =$ 1,71 (MPa)

INDICE DE SCHIMAZECK **$F = [Q.d_T.d]/10$ (kN/m)** **$F =$ 0,060 (kN/m)**

Observaciones:

CEPASA
ENSAYOS GEOTÉCNICOS S.A.

GEONOR

Geonor Servicios Técnicos, S.L.
www.geonor.es

PI Espíritu Santo, Calle Isaac Peral, 27A
15650 Cambre. A Coruña
T-981649233 F-981649234
info@geonor.es

Laboratorio acreditado por la Xunta de Galicia en las áreas de ensayo para el control de calidad de la construcción: 15025 GTC 05 B, 15025 GTL 05 B,15025 VSF 05 B

Acta nº: 11110921-RO /01

ACTA DE RESULTADOS DE ENSAYOS. ROCAS: COMPRESIÓN UNIAXIAL - MÓDULO DE YOUNG Y COEF. DE POISSON

DATOS DE LA OBRA

Nº de expediente: **GEO-11091901**
Obra: Ensayos de laboratorio Proyecto constructivo del metro de Donostialdea: Tramo La Concha - Morlans
Peticionario: INGE S.L.

DATOS DE LA MUESTRA

Muestra Nº:	**11110921-RO**	Fecha de toma:	---
Descripción muestra:	Testigo de roca	Fecha de entrada:	9-nov-2011
Localización:	SPC-08 TP-5 (35,20-35,50 m)	Toma de muestra:	Peticionario
Procedencia:	Tramo La Concha - Morlans	Ref. cliente:	SPC-08 TP-5 (35,20-35,50 m)

ENSAYOS REALIZADOS / NORMATIVA

UNE 22950-3:90 Propiedades mecánicas de las rocas. Ensayos para la determinación de la resistencia. Parte 3: Determinación del módulo de elasticidad (Young) y del coeficiente de Poisson.

RESULTADOS DE ENSAYOS

Fecha (Inicio/Fin): 11/11/11 14/11/11

DATOS PROBETA	
Diámetro, mm	61,0
Altura, mm	156,5
Esbelted, h/ϕ	2,6
Peso, g	1188,2
Densidad, g/cm^3	2,60
Humedad, %	3,1
Resistencia a compresión, MPa	**2,0**
Módulo de Young E, GPa	*
Coeficiente de Poisson ν	*

FOTO ROTURA



CURVA TENSIÓN - DEFORMACIÓN

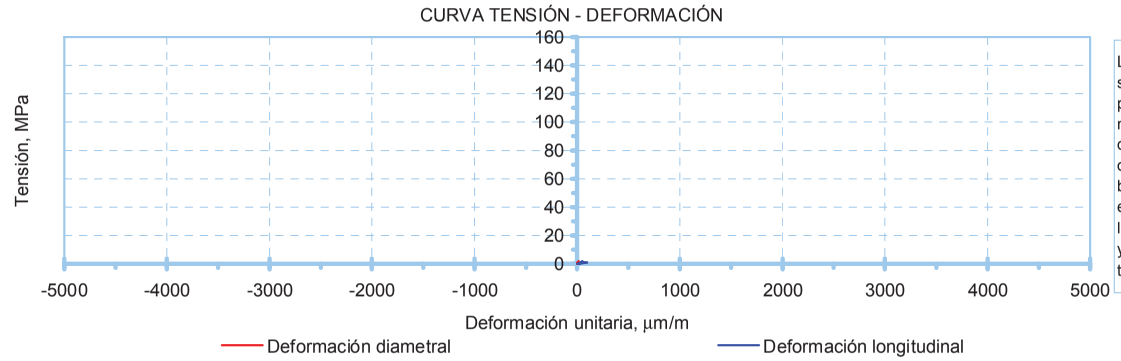

Los valores de E y ν se han obtenido a partir de los valores medios de deformación obtenidos en las bandas extensométricas longitudinales (E, ν y en las transversales (ν).

Observaciones: *No se registran suficientes datos para poder determinar E y ν.

En Cambre (A Coruña) a 14 de noviembre de 2011

Fdo. Santiago Fernández Blas
JEFE DE ÁREA

GEONOR
C.I.F.: B-15797525
Isaac Peral, 27 A - Polígono Espíritu Santo
15650 CAMBRE (A Coruña)
Teléfonos: 981 64 92 33 - Fax: 981 64 92 34

Fdo. Javier Vizoso Guerra
DIRECTOR TÉCNICO

Los resultados obtenidos se refieren únicamente a las muestras sometidas a ensayo.
El presente informe no deberá reproducirse parcialmente, sino en su totalidad, previa autorización por escrito de GEONOR.
ESTUDIOS GEOTECNICOS - GEONOR - SONDEOS GEOTECNICOS Y MINEROS - GEONOR - LABORATORIO ACREDITADO - GEONOR - ESTUDIOS GEOTECNICOS - GEONOR - SONDEOS GEOTECNICOS

GEONOR

Geonor Servicios Técnicos, S.L.
www.geonor.es

Pl Espíritu Santo, Calle Isaac Peral, 27A
15650 Cambre. A Coruña
T-981649233 F-981649234
info@geonor.es

Laboratorio acreditado por la Xunta de Galicia en las áreas de ensayo para el control de calidad de la construcción: 15025 GTC 05 B, 15025 GTL 05 B,15025 VSF 05 B

Acta nº: 11110922-RO /01

ACTA DE RESULTADOS DE ENSAYOS. ROCAS: COMPRESIÓN UNIAXIAL - MÓDULO DE YOUNG Y COEF. DE POISSON

DATOS DE LA OBRA

Nº de expediente:	**GEO-11091901**
Obra:	Ensayos de laboratorio Proyecto constructivo del metro de Donostialdea: Tramo La Concha - Morlans
Peticionario:	INGE S.L.

DATOS DE LA MUESTRA

Muestra Nº:	**11110922-RO**	Fecha de toma:	---
Descripción muestra:	Testigo de roca	Fecha de entrada:	9-nov-2011
Localización:	SPC-09 TP-4 (26,60-26,90 m)	Toma de muestra:	Peticionario
Procedencia:	Tramo La Concha - Morlans	Ref. cliente:	SPC-09 TP-4 (26,60-26,90 m)

ENSAYOS REALIZADOS / NORMATIVA

UNE 22950-3:90 Propiedades mecánicas de las rocas. Ensayos para la determinación de la resistencia. Parte 3: Determinación del módulo de elasticidad (Young) y del coeficiente de Poisson.

RESULTADOS DE ENSAYOS

Fecha (Inicio/Fin): 14/11/11 17/11/11

DATOS PROBETA	
Diámetro, mm	83,2
Altura, mm	198,5
Esbelted, h/ϕ	2,4
Peso, g	2932,8
Densidad, g/cm^3	2,72
Humedad, %	0,9
Resistencia a compresión, MPa	**78,0**
Módulo de Young E, GPa	**55,131**
Coeficiente de Poisson ν	**0,152**

FOTO ROTURA



CURVA TENSIÓN - DEFORMACIÓN

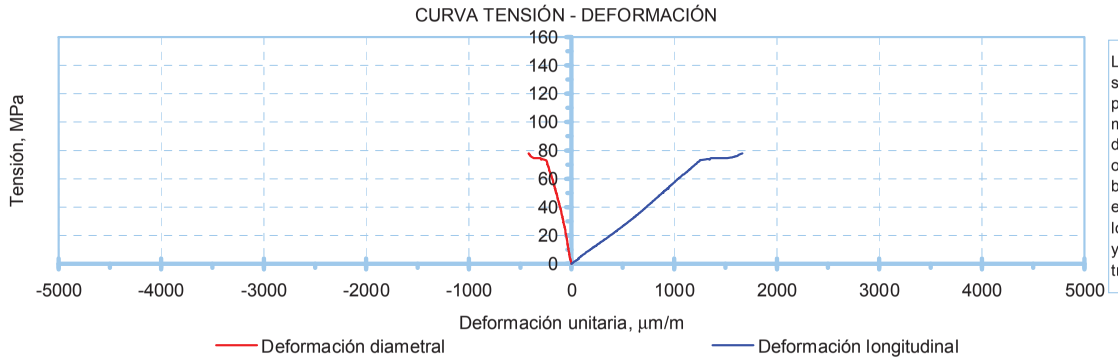

Los valores de E y ν se han obtenido a partir de los valores medios de deformación obtenidos en las bandas extensométricas longitudinales (E, ν y en las transversales (ν).

Observaciones:

En Cambre (A Coruña) a 17 de noviembre de 2011

Fdo. Santiago Fernández Blas
JEFE DE ÁREA

GEONOR
C.I.F.: B-15797533
Lugar Pardi, 27 A - Polígono Espíritu Santo
15650 CAMBRE (A Coruña)
Teléfonos 981 64 92 32 - Fax: 981 64 92 34

Fdo. Javier Vizoso Guerra
DIRECTOR TÉCNICO

Los resultados obtenidos se refieren únicamente a las muestras sometidas a ensayo.
El presente informe no deberá reproducirse parcialmente, sino en su totalidad, previa autorización por escrito de GEONOR.
ESTUDIOS GEOTECNICOS - GEONOR - SONDEOS GEOTECNICOS Y MINEROS - GEONOR - LABORATORIO ACREDITADO - GEONOR - ESTUDIOS GEOTECNICOS - GEONOR - SONDEOS GEOTECNICOS

GEONOR

Geonor Servicios Técnicos, S.L.
www.geonor.es

Pl Espíritu Santo, Calle Isaac Peral, 27A
15650 Cambre. A Coruña
T-981649233 F-981649234
info@geonor.es

Laboratorio acreditado por la Xunta de Galicia en las áreas de ensayo para el control de calidad de la construcción: 15025 GTC 05 B, 15025 GTL 05 B,15025 VSF 05 B

Acta nº: 11110922-RO /02

ACTA DE RESULTADOS DE ENSAYOS. ROCAS: POROSIDAD

DATOS DE LA OBRA

Nº de expediente:	**GEO-11091901**
Obra:	Ensayos de laboratorio Proyecto constructivo del metro de Donostialdea: Tramo La Concha - Morlans
Peticionario:	INGE S.L.

DATOS DE LA MUESTRA

Muestra Nº:	**11110922-RO**	Fecha de toma:	---
Descripción muestra:	Testigo de roca	Fecha de entrada:	9-nov-2011
Localización:	SPC-09 TP-4 (26,60-26,90 m)	Toma de muestra:	Peticionario
Procedencia:	Tramo La Concha - Morlans	Ref. cliente:	SPC-09 TP-4 (26,60-26,90 m)

ENSAYOS REALIZADOS / NORMATIVA

UNE 7045:1952 Determinación de la porosidad de un terreno.

RESULTADOS DE ENSAYOS

Fecha (Inicio/Fin): 14/11/11 17/11/11

DATOS PROBETA	
Diámetro, mm	---
Altura, mm	---
Volumen total roca v_t, cm^3	301,00
Humedad, %	0,9
Densidad húmeda, g/cm^3	2,68
Densidad seca, g/cm^3	2,66
Densidad partículas, g/cm^3	2,73
Volumen de poros abierto, cm^3	7,20

Porosidad total, %	**2,5**
Porosidad abierta, %	**2,4**

Observaciones:

En Cambre (A Coruña) a 17 de noviembre de 2011

Fdo. Santiago Fernández Blas
JEFE DE ÁREA

GEONOR
C.I.F.: B-15797533
Lugar Pardi, 27 A - Polígono Espíritu Santo
15650 CAMBRE (A Coruña)
Teléfonos 981 64 92 32 - Fax: 981 64 92 34

Fdo. Javier Vizoso Guerra
DIRECTOR TÉCNICO

Los resultados obtenidos se refieren únicamente a las muestras sometidas a ensayo.
El presente informe no deberá reproducirse parcialmente, sino en su totalidad, previa autorización por escrito de GEONOR.
ESTUDIOS GEOTECNICOS - GEONOR - SONDEOS GEOTECNICOS Y MINEROS - GEONOR - LABORATORIO ACREDITADO - GEONOR - ESTUDIOS GEOTECNICOS - GEONOR - SONDEOS GEOTECNICOS

GEONOR

Geonor Servicios Técnicos, S.L.
www.geonor.es

Pl Espíritu Santo, Calle Isaac Peral, 27A
15650 Cambre. A Coruña
T-981649233 F-981649234
info@geonor.es

Laboratorio acreditado por la Xunta de Galicia en las áreas de ensayo para el control de calidad de la construcción: 15025 GTC 05 B, 15025 GTL 05 B,15025 VSF 05 B

Acta nº: 11110923-RO /01

ACTA DE RESULTADOS DE ENSAYOS. ROCAS: COMPRESIÓN UNIAXIAL

DATOS DE LA OBRA

Nº de expediente:	**GEO-11091901**
Obra:	Ensayos de laboratorio Proyecto constructivo del metro de Donostialdea: Tramo La Concha - Morlans
Peticionario:	INGE S.L.

DATOS DE LA MUESTRA

Muestra Nº:	**11110923-RO**	Fecha de toma:	---
Descripción muestra:	Testigo de roca	Fecha de entrada:	9-nov-2011
Localización:	SPC-09 TP-6 (32,70-33,00 m)	Toma de muestra:	Peticionario
Procedencia:	Tramo La Concha - Morlans	Ref. cliente:	SPC-09 TP-6 (32,70-33,00 m)

ENSAYOS REALIZADOS / NORMATIVA

UNE 22950-1:90 Propiedades mecánicas de las rocas. Ensayos para la determinación de la resistencia. Parte 1: Resistencia a la compresión uniaxial.

RESULTADOS DE ENSAYOS

Fecha (Inicio/Fin): 14/11/11 16/11/11

DATOS PROBETA	
Diámetro, mm	60,8
Altura, mm	160,7
Esbelted, h/ϕ	2,6
Peso, g	1210,3
Humedad, %	2,5
Densidad, g/cm^3	2,53

Carga de rotura, N
7800
Resistencia a compresión uniaxial σ_c, MPa
2,7

FOTO ROTURA



Observaciones:

En Cambre (A Coruña) a 16 de noviembre de 2011

Fdo. Santiago Fernández Blas
JEFE DE AREA

GEONOR
C.I.F.: B-15797523
Isaac Peral, 27 A - Polígono Espíritu Santo
15650 CAMBRE (A Coruña)
Teléfonos: 981 64 92 33 - Fax: 981 64 92 34

Fdo. Javier Vizoso Guerra
DIRECTOR TÉCNICO

Los resultados obtenidos se refieren únicamente a las muestras sometidas a ensayo.
El presente informe no deberá reproducirse parcialmente, sino en su totalidad, previa autorización por escrito de GEONOR.
ESTUDIOS GEOTECNICOS - GEONOR - SONDEOS GEOTECNICOS Y MINEROS - GEONOR - LABORATORIO ACREDITADO - GEONOR - ESTUDIOS GEOTECNICOS - GEONOR - SONDEOS GEOTECNICOS

GEONOR

Geonor Servicios Técnicos, S.L.
www.geonor.es

Pl Espíritu Santo, Calle Isaac Peral, 27A
15650 Cambre. A Coruña
T-981649233 F-981649234
info@geonor.es

Laboratorio acreditado por la Xunta de Galicia en las áreas de ensayo para el control de calidad de la construcción: 15025 GTC 05 B, 15025 GTL 05 B,15025 VSF 05 B

Acta nº: 11110924-RO /01

ACTA DE RESULTADOS DE ENSAYOS. ROCAS: COMPRESIÓN TRIAXIAL

DATOS DE LA OBRA

Nº de expediente:	**GEO-11091901**
Obra:	Ensayos de laboratorio Proyecto constructivo del metro de Donostialdea: Tramo La Concha - Morlans
Peticionario:	INGE S.L.

DATOS DE LA MUESTRA

Muestra Nº:	**11110924-RO**	Fecha de toma:	---
Descripción muestra:	Testigo de roca	Fecha de entrada:	9-nov-2011
Localización:	SPC-09 TP-7 (34,80-35,10 m)	Toma de muestra:	Peticionario
Procedencia:	Tramo La Concha - Morlans	Ref. cliente:	SPC-09 TP-7 (34,80-35,10 m)

ENSAYOS REALIZADOS / NORMATIVA

UNE 22950-4:90 Propiedades mecánicas de las rocas. Ensayos para la determinación de la resistencia. Parte 4: Resistencia a la compresión triaxial.

RESULTADOS DE ENSAYOS

Fecha (Inicio/Fin): 14/11/11 17/11/11

DATOS PROBETA	
Diámetro, mm	54,5
Altura, mm	112,5
Esbelted, h/ϕ	2,1
Peso, g	695,0
Humedad, %	0,4
Densidad, g/cm^3	2,63
Presión de confinamiento, MPa	0,9

Carga de rotura, N
379400
Resistencia a compresión uniaxial σ_c, MPa
163,0

FOTO ROTURA



Observaciones:

En Cambre (A Coruña) a 17 de noviembre de 2011

Fdo. Santiago Fernández Blas
JEFE DE AREA

GEONOR
C.I.F.: B-15797523
Isaac Peral, 27 A - Polígono Espíritu Santo
15650 CAMBRE (A Coruña)
Teléfonos: 981 64 92 33 - Fax: 981 64 92 34

Fdo. Javier Vizoso Guerra
DIRECTOR TÉCNICO

Los resultados obtenidos se refieren únicamente a las muestras sometidas a ensayo.
El presente informe no deberá reproducirse parcialmente, sino en su totalidad, previa autorización por escrito de GEONOR.
ESTUDIOS GEOTECNICOS - GEONOR - SONDEOS GEOTECNICOS Y MINEROS - GEONOR - LABORATORIO ACREDITADO - GEONOR - ESTUDIOS GEOTECNICOS - GEONOR - SONDEOS GEOTECNICOS

GEONOR

Geonor Servicios Técnicos, S.L.
www.geonor.es

Pl Espíritu Santo, Calle Isaac Peral, 27A
15650 Cambre. A Coruña
T-981649233 F-981649234
info@geonor.es

Laboratorio acreditado por la Xunta de Galicia en las áreas de ensayo para el control de calidad de la construcción: 15025 GTC 05 B, 15025 GTL 05 B,15025 VSF 05 B

Acta nº: 11110924-RO /02

ACTA DE RESULTADOS DE ENSAYOS. ROCAS: POROSIDAD

DATOS DE LA OBRA

Nº de expediente:	**GEO-11091901**
Obra:	Ensayos de laboratorio Proyecto constructivo del metro de Donostialdea: Tramo La Concha - Morlans
Peticionario:	INGE S.L.

DATOS DE LA MUESTRA

Muestra Nº:	**11110924-RO**	Fecha de toma:	---
Descripción muestra:	Testigo de roca	Fecha de entrada:	9-nov-2011
Localización:	SPC-09 TP-7 (34,80-35,10 m)	Toma de muestra:	Peticionario
Procedencia:	Tramo La Concha - Morlans	Ref. cliente:	SPC-09 TP-7 (34,80-35,10 m)

ENSAYOS REALIZADOS / NORMATIVA

UNE 7045:1952 Determinación de la porosidad de un terreno.

RESULTADOS DE ENSAYOS

Fecha (Inicio/Fin): 14/11/11 17/11/11

DATOS PROBETA	
Diámetro, mm	---
Altura, mm	---
Volumen total roca v_t, cm^3	290,00
Humedad, %	0,4
Densidad húmeda, g/cm^3	2,70
Densidad seca, g/cm^3	2,69
Densidad partículas, g/cm^3	2,77
Volumen de poros abierto, cm^3	3,50

Porosidad total, %	**3,0**
Porosidad abierta, %	**1,2**

Observaciones:

En Cambre (A Coruña) a 17 de noviembre de 2011

Fdo. Santiago Hernández Blas
JEFE DE AREA

GEONOR
C.I.F.: B-15797525
Isaac Peral, 27 A - Polígono Espíritu Santo
15650 CAMBRE (A Coruña)
Teléfonos: 981 64 92 33 - Fax: 981 64 92 34

Fdo. Javier Vizoso Guerra
DIRECTOR TÉCNICO

Los resultados obtenidos se refieren únicamente a las muestras sometidas a ensayo.
El presente informe no deberá reproducirse parcialmente, sino en su totalidad, previa autorización por escrito de GEONOR.
ESTUDIOS GEOTECNICOS - GEONOR - SONDEOS GEOTECNICOS Y MINEROS - GEONOR - LABORATORIO ACREDITADO - GEONOR - ESTUDIOS GEOTECNICOS - GEONOR - SONDEOS GEOTECNICOS

GEONOR

Geonor Servicios Técnicos, S.L.
www.geonor.es

Pl Espíritu Santo, Calle Isaac Peral, 27A
15650 Cambre. A Coruña
T-981649233 F-981649234
info@geonor.es

Laboratorio acreditado por la Xunta de Galicia en las áreas de ensayo para el control de calidad de la construcción: 15025 GTC 05 B, 15025 GTL 05 B,15025 VSF 05 B

Acta nº: 11110925-RO /01

ACTA DE RESULTADOS DE ENSAYOS. ROCAS: COMPRESIÓN UNIAXIAL

DATOS DE LA OBRA

Nº de expediente:	**GEO-11091901**
Obra:	Ensayos de laboratorio Proyecto constructivo del metro de Donostialdea: Tramo La Concha - Morlans
Peticionario:	INGE S.L.

DATOS DE LA MUESTRA

Muestra Nº:	**11110925-RO**	Fecha de toma:	---
Descripción muestra:	Testigo de roca	Fecha de entrada:	9-nov-2011
Localización:	SPC-09 TP-8 (36,40-36,65 m)	Toma de muestra:	Peticionario
Procedencia:	Tramo La Concha - Morlans	Ref. cliente:	SPC-09 TP-8 (36,40-36,65 m)

ENSAYOS REALIZADOS / NORMATIVA

UNE 22950-1:90 Propiedades mecánicas de las rocas. Ensayos para la determinación de la resistencia. Parte 1: Resistencia a la compresión uniaxial.

RESULTADOS DE ENSAYOS

Fecha (Inicio/Fin): 14/11/11 16/11/11

DATOS PROBETA	
Diámetro, mm	---
Altura, mm	---
Esbelted, h/ϕ	---
Peso, g	---
Humedad, %	1,7
Densidad, g/cm^3	2,64

Carga de rotura, N

Resistencia a compresión uniaxial σ_c, MPa

FOTO ROTURA

Observaciones:

En Cambre (A Coruña) a 16 de noviembre de 2011

Fdo. Santiago Hernández Blas
JEFE DE AREA

GEONOR
C.I.F.: B-15797525
Isaac Peral, 27 A - Polígono Espíritu Santo
15650 CAMBRE (A Coruña)
Teléfonos: 981 64 92 33 - Fax: 981 64 92 34

Fdo. Javier Vizoso Guerra
DIRECTOR TÉCNICO

Los resultados obtenidos se refieren únicamente a las muestras sometidas a ensayo.
El presente informe no deberá reproducirse parcialmente, sino en su totalidad, previa autorización por escrito de GEONOR.
ESTUDIOS GEOTECNICOS - GEONOR - SONDEOS GEOTECNICOS Y MINEROS - GEONOR - LABORATORIO ACREDITADO - GEONOR - ESTUDIOS GEOTECNICOS - GEONOR - SONDEOS GEOTECNICOS

Geonor Servicios Técnicos, S.L.
www.geonor.es
Pl Espíritu Santo, Calle Isaac Peral, 27A
15650 Cambre. A Coruña
T-981649233 F-981649234
info@geonor.es

Laboratorio acreditado por la Xunta de Galicia en las áreas de ensayo para el control de calidad de la construcción: 15025 GTC 05 B, 15025 GTL 05 B,15025 VSF 05 B

Acta nº: 11110925-RO /02

ACTA DE RESULTADOS DE ENSAYOS. ROCAS: CORTE SOBRE DISCONTINUIDADES

DATOS DE LA OBRA

Nº de expediente:	**GEO-11091901**
Obra:	Ensayos de laboratorio Proyecto constructivo del metro de Donostialdea: Tramo La Concha - Morlans
Peticionario:	INGE S.L.

DATOS DE LA MUESTRA

Muestra Nº:	**11110925-RO**	Fecha de toma:	---
Descripción muestra:	Testigo de roca	Fecha de entrada:	9-nov-2011
Localización:	SPC-09 TP-8 (36,40-36,65 m)	Toma de muestra:	Peticionario
Procedencia:	Tramo La Concha - Morlans	Ref. cliente:	SPC-09 TP-8 (36,40-36,65 m)

ENSAYOS REALIZADOS / NORMATIVA

ASTM D-5607-08. Standard test method for performing direct shear strength test of rock specimens under constant normal force.

RESULTADOS DE ENSAYOS

Fecha (Inicio/Fin): 09/11/11 30/11/11

PROBETA Nº	1	2	3
Densidad aparente, g/cm^3	2,64	2,64	2,64
Tensión Normal, Kp/cm^2	3,4	6,8	10,2
Carga de rotura, KN	0,5	1,3	1,5
Tensión tangencial, Kp/cm^2	**1,7**	**4,3**	**5,1**

Recta de regresión Y = a + b X	a	0,28
	b	0,50
Coeficiente de regresión	r^2	0,9231
Cohesión, Kp/cm^2		**0,3**
Angulo de rozamiento interno,º		**26,6**

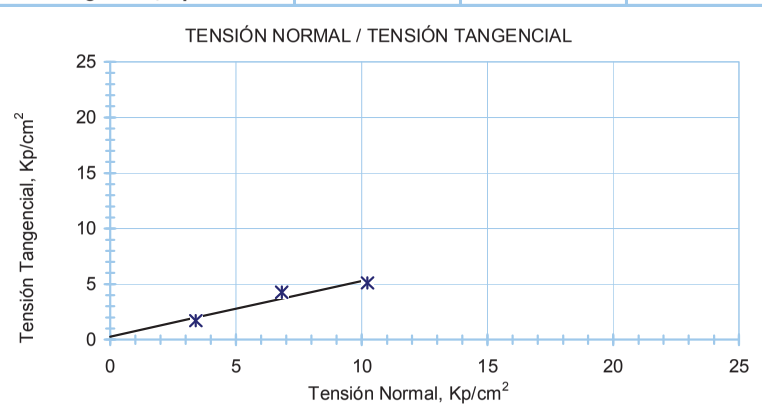



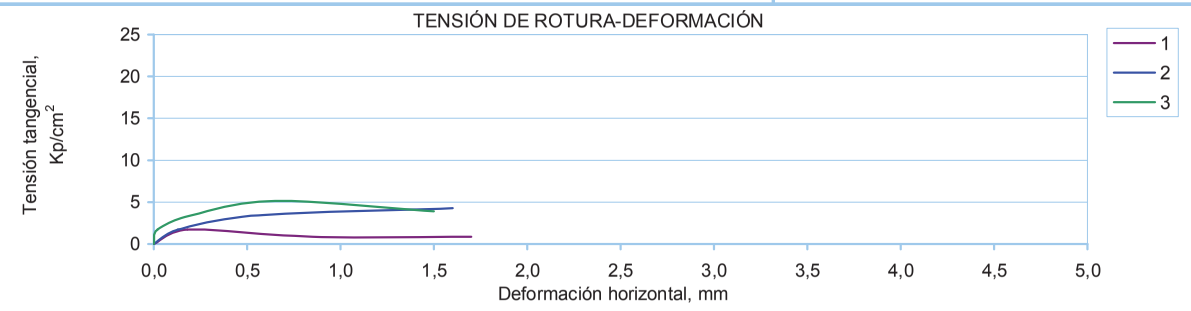

Observaciones:

En Cambre (A Coruña) a 30 de noviembre de 2011

Fdo. Santiago Hernández Blas
JEFE DE ÁREA

Fdo. Javier Vizoso Guerra
DIRECTOR TÉCNICO

Los resultados obtenidos se refieren únicamente a las muestras sometidas a ensayo.
El presente informe no deberá reproducirse parcialmente, sino en su totalidad, previa autorización por escrito de GEONOR.
ESTUDIOS GEOTECNICOS - GEONOR - SONDEOS GEOTECNICOS Y MINEROS - GEONOR - LABORATORIO ACREDITADO - GEONOR - ESTUDIOS GEOTECNICOS - GEONOR - SONDEOS GEOTECNICOS

Geonor Servicios Técnicos, S.L.
www.geonor.es
Pl Espíritu Santo, Calle Isaac Peral, 27A
15650 Cambre. A Coruña
T-981649233 F-981649234
info@geonor.es

Laboratorio acreditado por la Xunta de Galicia en las áreas de ensayo para el control de calidad de la construcción: 15025 GTC 05 B, 15025 GTL 05 B,15025 VSF 05 B

Acta nº: 11091908-RO /01

ACTA DE RESULTADOS DE ENSAYOS. ROCAS: COMPRESIÓN UNIAXIAL

DATOS DE LA OBRA

Nº de expediente:	**GEO-11091901**
Obra:	Ensayos de laboratorio Proyecto constructivo del metro de Donostialdea: Tramo La Concha - Morlans
Peticionario:	INGE S.L.

DATOS DE LA MUESTRA

Muestra Nº:	**11091908-RO**	Fecha de toma:	---
Descripción muestra:	Testigo de roca	Fecha de entrada:	19-sep-2011
Localización:	SPC-10 TP-8 (61,40-61,70 m)	Toma de muestra:	Peticionario
Procedencia:	Tramo La Concha - Morlans	Ref. cliente:	SPC-10 TP-8 (61,40-61,70 m)

ENSAYOS REALIZADOS / NORMATIVA

UNE 22950-1:90 Propiedades mecánicas de las rocas. Ensayos para la determinación de la resistencia. Parte 1: Resistencia a la compresión uniaxial.

RESULTADOS DE ENSAYOS

Fecha (Inicio/Fin): 19/09/11 23/09/11

DATOS PROBETA	
Diámetro, mm	61,2
Altura, mm	153,2
Esbelted, h/ϕ	2,5
Peso, g	1162,8
Humedad, %	1,0
Densidad, g/cm^3	2,56

Carga de rotura, N
11800
Resistencia a compresión uniaxial σ_c, MPa
4,0

FOTO ROTURA



Observaciones:

En Cambre (A Coruña) a 23 de septiembre de 2011

Fdo. Santiago Hernández Blas
JEFE DE ÁREA

Fdo. Javier Vizoso Guerra
DIRECTOR TÉCNICO

Los resultados obtenidos se refieren únicamente a las muestras sometidas a ensayo.
El presente informe no deberá reproducirse parcialmente, sino en su totalidad, previa autorización por escrito de GEONOR.
ESTUDIOS GEOTECNICOS - GEONOR - SONDEOS GEOTECNICOS Y MINEROS - GEONOR - LABORATORIO ACREDITADO - GEONOR - ESTUDIOS GEOTECNICOS - GEONOR - SONDEOS GEOTECNICOS

GEONOR

Geonor Servicios Técnicos, S.L.
www.geonor.es

Pl Espíritu Santo, Calle Isaac Peral, 27A
15650 Cambre. A Coruña
T-981649233 F-981649234
info@geonor.es

Laboratorio acreditado por la Xunta de Galicia en las áreas de ensayo para el control de calidad de la construcción: 15025 GTC 05 B, 15025 GTL 05 B,15025 VSF 05 B

Acta nº: 11091909-RO /01

ACTA DE RESULTADOS DE ENSAYOS. ROCAS: COMPRESIÓN UNIAXIAL

DATOS DE LA OBRA

Nº de expediente:	**GEO-11091901**
Obra:	Ensayos de laboratorio Proyecto constructivo del metro de Donostialdea: Tramo La Concha - Morlans
Peticionario:	INGE S.L.

DATOS DE LA MUESTRA

Muestra Nº:	**11091909-RO**	Fecha de toma:	---
Descripción muestra:	Testigo de roca	Fecha de entrada:	19-sep-2011
Localización:	SPC-10 TP-10 (66,25-66,70 m)	Toma de muestra:	Peticionario
Procedencia:	Tramo La Concha - Morlans	Ref. cliente:	SPC-10 TP-10 (66,25-66,70 m)

ENSAYOS REALIZADOS / NORMATIVA

UNE 22950-1:90 Propiedades mecánicas de las rocas. Ensayos para la determinación de la resistencia. Parte 1: Resistencia a la compresión uniaxial.

RESULTADOS DE ENSAYOS

Fecha (Inicio/Fin): 19/09/11 23/09/11

DATOS PROBETA	
Diámetro, mm	61,0
Altura, mm	153,0
Esbelted, h/ϕ	2,5
Peso, g	1161,7
Humedad, %	2,4
Densidad, g/cm^3	2,54

Carga de rotura, N

Resistencia a compresión uniaxial σ_c, MPa

FOTO ROTURA

Observaciones:

En Cambre (A Coruña) a 23 de septiembre de 2011

Fdo. Santiago Fernández Blas
JEFE DE ÁREA

GEONOR
C.I.F.: B-15797525
Isaac Peral, 27 A - Polígono Espíritu Santo
15650 CAMBRE (A Coruña)
Teléfonos: 981 64 92 33 - Fax: 981 64 92 34

Fdo. Javier Vizoso Guerra
DIRECTOR TÉCNICO

Los resultados obtenidos se refieren únicamente a las muestras sometidas a ensayo.
El presente informe no deberá reproducirse parcialmente, sino en su totalidad, previa autorización por escrito de GEONOR.
ESTUDIOS GEOTECNICOS - GEONOR - SONDEOS GEOTECNICOS Y MINEROS - GEONOR - LABORATORIO ACREDITADO - GEONOR - ESTUDIOS GEOTECNICOS - GEONOR - SONDEOS GEOTECNICOS

GEONOR

Geonor Servicios Técnicos, S.L.
www.geonor.es

Pl Espíritu Santo, Calle Isaac Peral, 27A
15650 Cambre. A Coruña
T-981649233 F-981649234
info@geonor.es

Laboratorio acreditado por la Xunta de Galicia en las áreas de ensayo para el control de calidad de la construcción: 15025 GTC 05 B, 15025 GTL 05 B,15025 VSF 05 B

Acta nº: 11091909-RO /02

ACTA DE RESULTADOS DE ENSAYOS. ROCAS

DATOS DE LA OBRA

Nº de expediente:	**GEO-11091901**
Obra:	Ensayos de laboratorio Proyecto constructivo del metro de Donostialdea: Tramo La Concha - Morlans
Peticionario:	INGE S.L.

DATOS DE LA MUESTRA

Muestra Nº:	**11091909-RO**	Fecha de toma:	---
Descripción muestra:	Testigo de roca	Fecha de entrada:	19-sep-2011
Localización:	SPC-10 TP-10 (66,25-66,70 m)	Toma de muestra:	Peticionario
Procedencia:	Tramo La Concha - Morlans	Ref. cliente:	SPC-10 TP-10 (66,25-66,70 m)

ENSAYOS REALIZADOS / NORMATIVA

NF P94-430-1 Roches. Détermination du pouvoir abrasif d'une roche. Partie 1: Essai de rayure avec une pointe.
XP P 94-412 Roches. Détermination de l´indice de résistance á la pénétration par un foret.

RESULTADOS DE ENSAYOS

Fecha (Inicio/Fin): 19/09/11 23/09/11

Índice de Abrasividad Cerchar	**1,0**
Clasificación Abrasividad Cerchar	**Muy poco abrasiva**

Dureza Cerchar	**2**
Clasificación Dureza Cerchar	**Muy blanda**

Observaciones:

En Cambre (A Coruña) a 23 de septiembre de 2011

Fdo. Santiago Fernández Blas
JEFE DE ÁREA

GEONOR
C.I.F.: B-15797525
Isaac Peral, 27 A - Polígono Espíritu Santo
15650 CAMBRE (A Coruña)
Teléfonos: 981 64 92 33 - Fax: 981 64 92 34

Fdo. Javier Vizoso Guerra
DIRECTOR TÉCNICO

Los resultados obtenidos se refieren únicamente a las muestras sometidas a ensayo.
El presente informe no deberá reproducirse parcialmente, sino en su totalidad, previa autorización por escrito de GEONOR.
ESTUDIOS GEOTECNICOS - GEONOR - SONDEOS GEOTECNICOS Y MINEROS - GEONOR - LABORATORIO ACREDITADO - GEONOR - ESTUDIOS GEOTECNICOS - GEONOR - SONDEOS GEOTECNICOS

GEONOR

Geonor Servicios Técnicos, S.L.
www.geonor.es

Pl Espíritu Santo, Calle Isaac Peral, 27A
15650 Cambre. A Coruña
T-981649233 F-981649234
info@geonor.es

Laboratorio acreditado por la Xunta de Galicia en las áreas de ensayo para el control de calidad de la construcción: 15025 GTC 05 B, 15025 GTL 05 B,15025 VSF 05 B

Acta nº: 11091910-RO /01

ACTA DE RESULTADOS DE ENSAYOS. ROCAS: COMPRESIÓN UNIAXIAL - MÓDULO DE YOUNG Y COEF. DE POISSON

DATOS DE LA OBRA

Nº de expediente:	**GEO-11091901**
Obra:	Ensayos de laboratorio Proyecto constructivo del metro de Donostialdea: Tramo La Concha - Morlans
Peticionario:	INGE S.L.

DATOS DE LA MUESTRA

Muestra Nº:	**11091910-RO**	Fecha de toma:	---
Descripción muestra:	Testigo de roca	Fecha de entrada:	19-sep-2011
Localización:	SPC-10 TP-11 (68,95-69,30 m)	Toma de muestra:	Peticionario
Procedencia:	Tramo La Concha - Morlans	Ref. cliente:	SPC-10 TP-11 (68,95-69,30 m)

ENSAYOS REALIZADOS / NORMATIVA

UNE 22950-3:90 Propiedades mecánicas de las rocas. Ensayos para la determinación de la resistencia. Parte 3: Determinación del módulo de elasticidad (Young) y del coeficiente de Poisson.

RESULTADOS DE ENSAYOS

Fecha (Inicio/Fin): 19/09/11 23/09/11

DATOS PROBETA	
Diámetro, mm	61,1
Altura, mm	131,4
Esbelted, h/ϕ	2,1
Peso, g	1006,1
Densidad, g/cm^3	2,61
Humedad, %	2,0
Resistencia a compresión, MPa	**6,2**
Módulo de Young E, GPa	**4,183**
Coeficiente de Poisson ν	**0,294**

FOTO ROTURA



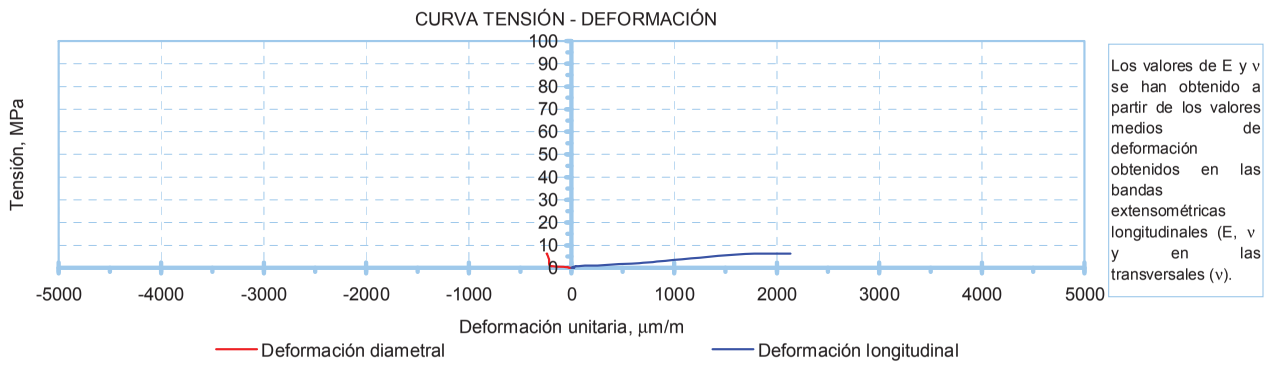

Los valores de E y ν se han obtenido a partir de los valores medios de deformación obtenidos en las bandas extensométricas longitudinales (E, ν y en las transversales (ν).

Observaciones:

En Cambre (A Coruña) a 23 de septiembre de 2011

Fdo. Santiago Fernández Blas
JEFE DE ÁREA

Fdo. Javier Vizoso Guerra
DIRECTOR TÉCNICO

Los resultados obtenidos se refieren únicamente a las muestras sometidas a ensayo.
El presente informe no deberá reproducirse parcialmente, sino en su totalidad, previa autorización por escrito de GEONOR.
ESTUDIOS GEOTECNICOS - GEONOR - SONDEOS GEOTECNICOS Y MINEROS - GEONOR - LABORATORIO ACREDITADO - GEONOR - ESTUDIOS GEOTECNICOS - GEONOR - SONDEOS GEOTECNICOS

GEONOR

Geonor Servicios Técnicos, S.L.
www.geonor.es

Pl Espíritu Santo, Calle Isaac Peral, 27A
15650 Cambre. A Coruña
T-981649233 F-981649234
info@geonor.es

Laboratorio acreditado por la Xunta de Galicia en las áreas de ensayo para el control de calidad de la construcción: 15025 GTC 05 B, 15025 GTL 05 B,15025 VSF 05 B

Acta nº: 11091911-RO /01

ACTA DE RESULTADOS DE ENSAYOS. ROCAS: COMPRESIÓN UNIAXIAL

DATOS DE LA OBRA

Nº de expediente:	**GEO-11091901**
Obra:	Ensayos de laboratorio Proyecto constructivo del metro de Donostialdea: Tramo La Concha - Morlans
Peticionario:	INGE S.L.

DATOS DE LA MUESTRA

Muestra Nº:	**11091911-RO**	Fecha de toma:	---
Descripción muestra:	Testigo de roca	Fecha de entrada:	19-sep-2011
Localización:	SPC-10 TP-13 (72,80-73,00 m)	Toma de muestra:	Peticionario
Procedencia:	Tramo La Concha - Morlans	Ref. cliente:	SPC-10 TP-13 (72,80-73,00 m)

ENSAYOS REALIZADOS / NORMATIVA

UNE 22950-1:90 Propiedades mecánicas de las rocas. Ensayos para la determinación de la resistencia. Parte 1: Resistencia a la compresión uniaxial.

RESULTADOS DE ENSAYOS

Fecha (Inicio/Fin): 19/09/11 23/09/11

DATOS PROBETA	
Diámetro, mm	61,1
Altura, mm	91,4
Esbelted, h/ϕ	1,5
Peso, g	706,9
Humedad, %	2,6
Densidad, g/cm^3	2,57

Carga de rotura, N
143500
Resistencia a compresión uniaxial σ_c, MPa
47,1

FOTO ROTURA



Observaciones:

En Cambre (A Coruña) a 23 de septiembre de 2011

Fdo. Santiago Fernández Blas
JEFE DE ÁREA

Fdo. Javier Vizoso Guerra
DIRECTOR TÉCNICO

Los resultados obtenidos se refieren únicamente a las muestras sometidas a ensayo.
El presente informe no deberá reproducirse parcialmente, sino en su totalidad, previa autorización por escrito de GEONOR.
ESTUDIOS GEOTECNICOS - GEONOR - SONDEOS GEOTECNICOS Y MINEROS - GEONOR - LABORATORIO ACREDITADO - GEONOR - ESTUDIOS GEOTECNICOS - GEONOR - SONDEOS GEOTECNICOS

GEONOR

Geonor Servicios Técnicos, S.L.
www.geonor.es

Pl Espíritu Santo, Calle Isaac Peral, 27A
15650 Cambre. A Coruña
T-981649233 F-981649234
info@geonor.es

Laboratorio acreditado por la Xunta de Galicia en las áreas de ensayo para el control de calidad de la construcción: 15025 GTC 05 B, 15025 GTL 05 B,15025 VSF 05 B

Acta nº: 11091911-RO /02

ACTA DE RESULTADOS DE ENSAYOS. ROCAS: RESISTENCIA A LA TRACCIÓN INDIRECTA (ENSAYO BRASILEÑO)

DATOS DE LA OBRA

Nº de expediente:	**GEO-11091901**
Obra:	Ensayos de laboratorio Proyecto constructivo del metro de Donostialdea: Tramo La Concha - Morlans
Peticionario:	INGE S.L.

DATOS DE LA MUESTRA

Muestra Nº:	**11091911-RO**	Fecha de toma:	---
Descripción muestra:	Testigo de roca	Fecha de entrada:	19-sep-2011
Localización:	SPC-10 TP-13 (72,80-73,00 m)	Toma de muestra:	Peticionario
Procedencia:	Tramo La Concha - Morlans	Ref. cliente:	SPC-10 TP-13 (72,80-73,00 m)

ENSAYOS REALIZADOS / NORMATIVA

UNE 22950-2:90 Propiedades mecánicas de las rocas. Ensayos para la determinación de la resistencia. Parte 2: Resistencia a la tracción. Determinación indirecta (Ensayo Brasileño).

RESULTADOS DE ENSAYOS

Fecha (Inicio/Fin): 19/09/11 23/09/11

Probeta nº	**1**	**2**	**3**	**4**	**5**
Estado de humedad	Natural				
Contenido de agua, %	2,6				
Orientación eje carga respecto anisotropía, º	---				
Diámetro, mm	61,4				
Altura, mm	32,7				
Densidad, g/cm^3	2,57				
Esbelted, h/ϕ	0,5				
Velocidad de carga, N/s	200				
Carga máxima, N	23100				
Resistencia a tracción σ_t, MPa	7,32				
Observaciones					
Croquis de la probeta fracturada	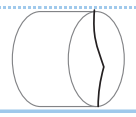	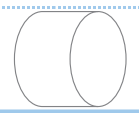	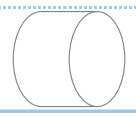	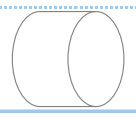	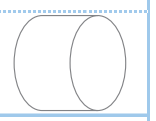

Resistencia a la tracción media σ_{tm}, MPa
7,32

Observaciones:

En Cambre (A Coruña) a 23 de septiembre de 2011

Fdo. Santiago Hernández Blas
JEFE DE ÁREA

GEONOR
C.I.F.: B-15797533
Isaac Peral, 27 A - Polígono Espíritu Santo
15650 CAMBRE (A Coruña)
Teléfonos: 981 64 92 33 - Fax: 981 64 92 34

Fdo. Javier Vizoso Guerra
DIRECTOR TÉCNICO

Los resultados obtenidos se refieren únicamente a las muestras sometidas a ensayo.
El presente informe no deberá reproducirse parcialmente, sino en su totalidad, previa autorización por escrito de GEONOR.
ESTUDIOS GEOTECNICOS - GEONOR - SONDEOS GEOTECNICOS Y MINEROS - GEONOR - LABORATORIO ACREDITADO - GEONOR - ESTUDIOS GEOTECNICOS - GEONOR - SONDEOS GEOTECNICOS

GEONOR

Geonor Servicios Técnicos, S.L.
www.geonor.es

Pl Espíritu Santo, Calle Isaac Peral, 27A
15650 Cambre. A Coruña
T-981649233 F-981649234
info@geonor.es

Laboratorio acreditado por la Xunta de Galicia en las áreas de ensayo para el control de calidad de la construcción: 15025 GTC 05 B, 15025 GTL 05 B,15025 VSF 05 B

Acta nº: 11091912-RO /01

ACTA DE RESULTADOS DE ENSAYOS. ROCAS: COMPRESIÓN UNIAXIAL

DATOS DE LA OBRA

Nº de expediente:	**GEO-11091901**
Obra:	Ensayos de laboratorio Proyecto constructivo del metro de Donostialdea: Tramo La Concha - Morlans
Peticionario:	INGE S.L.

DATOS DE LA MUESTRA

Muestra Nº:	**11091912-RO**	Fecha de toma:	---
Descripción muestra:	Testigo de roca	Fecha de entrada:	19-sep-2011
Localización:	SPC-11 TP-8 (52,10-52,80 m)	Toma de muestra:	Peticionario
Procedencia:	Tramo La Concha - Morlans	Ref. cliente:	SPC-11 TP-8 (52,10-52,80 m)

ENSAYOS REALIZADOS / NORMATIVA

UNE 22950-1:90 Propiedades mecánicas de las rocas. Ensayos para la determinación de la resistencia. Parte 1: Resistencia a la compresión uniaxial.

RESULTADOS DE ENSAYOS

Fecha (Inicio/Fin): 19/09/11 23/09/11

DATOS PROBETA	
Diámetro, mm	61,3
Altura, mm	169,3
Esbelted, h/ϕ	2,8
Peso, g	1334,4
Humedad, %	0,6
Densidad, g/cm^3	2,65

Carga de rotura, N
332700
Resistencia a compresión uniaxial σ_c, MPa
112,7

FOTO ROTURA



Observaciones:

En Cambre (A Coruña) a 23 de septiembre de 2011

Fdo. Santiago Hernández Blas
JEFE DE ÁREA

GEONOR
C.I.F.: B-15797533
Isaac Peral, 27 A - Polígono Espíritu Santo
15650 CAMBRE (A Coruña)
Teléfonos: 981 64 92 33 - Fax: 981 64 92 34

Fdo. Javier Vizoso Guerra
DIRECTOR TÉCNICO

Los resultados obtenidos se refieren únicamente a las muestras sometidas a ensayo.
El presente informe no deberá reproducirse parcialmente, sino en su totalidad, previa autorización por escrito de GEONOR.
ESTUDIOS GEOTECNICOS - GEONOR - SONDEOS GEOTECNICOS Y MINEROS - GEONOR - LABORATORIO ACREDITADO - GEONOR - ESTUDIOS GEOTECNICOS - GEONOR - SONDEOS GEOTECNICOS

GEONOR

Geonor Servicios Técnicos, S.L.
www.geonor.es

Pl Espíritu Santo, Calle Isaac Peral, 27A
15650 Cambre. A Coruña
T-981649233 F-981649234
info@geonor.es

Laboratorio acreditado por la Xunta de Galicia en las áreas de ensayo para el control de calidad de la construcción: 15025 GTC 05 B, 15025 GTL 05 B,15025 VSF 05 B

Acta nº: 11091913-RO /01

ACTA DE RESULTADOS DE ENSAYOS. ROCAS: COMPRESIÓN UNIAXIAL - MÓDULO DE YOUNG Y COEF. DE POISSON

DATOS DE LA OBRA

Nº de expediente:	**GEO-11091901**
Obra:	Ensayos de laboratorio Proyecto constructivo del metro de Donostialdea: Tramo La Concha - Morlans
Peticionario:	INGE S.L.

DATOS DE LA MUESTRA

Muestra Nº:	**11091913-RO**	Fecha de toma:	---
Descripción muestra:	Testigo de roca	Fecha de entrada:	19-sep-2011
Localización:	SPC-11 TP-9 (54,40-54,70 m)	Toma de muestra:	Peticionario
Procedencia:	Tramo La Concha - Morlans	Ref. cliente:	SPC-11 TP-9 (54,40-54,70 m)

ENSAYOS REALIZADOS / NORMATIVA

UNE 22950-3:90 Propiedades mecánicas de las rocas. Ensayos para la determinación de la resistencia. Parte 3: Determinación del módulo de elasticidad (Young) y del coeficiente de Poisson.

RESULTADOS DE ENSAYOS

Fecha (Inicio/Fin): 19/09/11 23/09/11

DATOS PROBETA	
Diámetro, mm	61,3
Altura, mm	162,5
Esbelted, h/ϕ	2,7
Peso, g	1284,1
Densidad, g/cm^3	2,68
Humedad, %	0,3
Resistencia a compresión, MPa	**145,4**
Módulo de Young E, GPa	**36,579**
Coeficiente de Poisson ν	**0,076**

FOTO ROTURA



CURVA TENSIÓN - DEFORMACIÓN

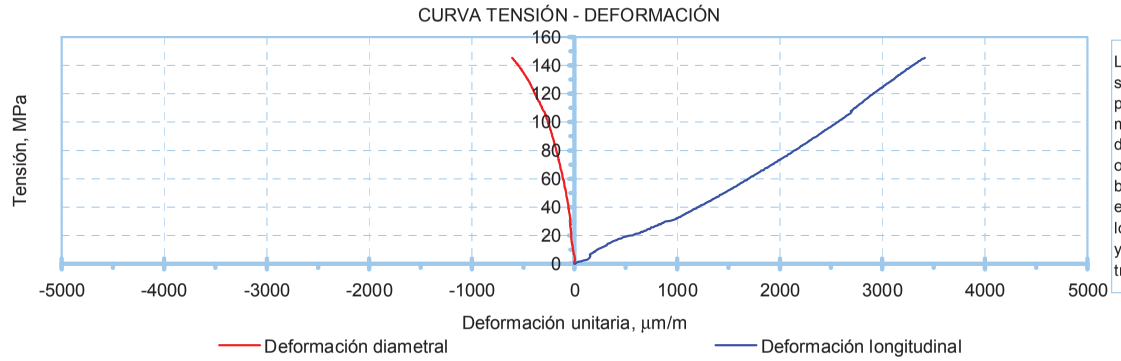

Los valores de E y ν se han obtenido a partir de los valores medios de deformación obtenidos en las bandas extensométricas longitudinales (E, ν y en las transversales (ν).

Observaciones:

En Cambre (A Coruña) a 23 de septiembre de 2011

Fdo. Santiago Hernández Blas
JEFE DE ÁREA

GEONOR
C.I.F: B-15797533
Isaac Peral, 27 A - Polígono Espíritu Santo
15650 CAMBRE (A Coruña)
Teléfonos: 981 64 92 33 - Fax: 981 64 92 34

Fdo. Javier Vizoso Guerra
DIRECTOR TÉCNICO

Los resultados obtenidos se refieren únicamente a las muestras sometidas a ensayo.
El presente informe no deberá reproducirse parcialmente, sino en su totalidad, previa autorización por escrito de GEONOR.
ESTUDIOS GEOTECNICOS - GEONOR - SONDEOS GEOTECNICOS Y MINEROS - GEONOR - LABORATORIO ACREDITADO - GEONOR - ESTUDIOS GEOTECNICOS - GEONOR - SONDEOS GEOTECNICOS

GEONOR

Geonor Servicios Técnicos, S.L.
www.geonor.es

Pl Espíritu Santo, Calle Isaac Peral, 27A
15650 Cambre. A Coruña
T-981649233 F-981649234
info@geonor.es

Laboratorio acreditado por la Xunta de Galicia en las áreas de ensayo para el control de calidad de la construcción: 15025 GTC 05 B, 15025 GTL 05 B,15025 VSF 05 B

Acta nº: 11091914-RO /01

ACTA DE RESULTADOS DE ENSAYOS. ROCAS: COMPRESIÓN UNIAXIAL

DATOS DE LA OBRA

Nº de expediente:	**GEO-11091901**
Obra:	Ensayos de laboratorio Proyecto constructivo del metro de Donostialdea: Tramo La Concha - Morlans
Peticionario:	INGE S.L.

DATOS DE LA MUESTRA

Muestra Nº:	**11091914-RO**	Fecha de toma:	---
Descripción muestra:	Testigo de roca	Fecha de entrada:	19-sep-2011
Localización:	SPC-11 TP-10 (61,00-61,40 m)	Toma de muestra:	Peticionario
Procedencia:	Tramo La Concha - Morlans	Ref. cliente:	SPC-11 TP-10 (61,00-61,40 m)

ENSAYOS REALIZADOS / NORMATIVA

UNE 22950-1:90 Propiedades mecánicas de las rocas. Ensayos para la determinación de la resistencia. Parte 1: Resistencia a la compresión uniaxial.

RESULTADOS DE ENSAYOS

Fecha (Inicio/Fin): 19/09/11 23/09/11

DATOS PROBETA	
Diámetro, mm	61,0
Altura, mm	83,7
Esbelted, h/ϕ	1,4
Peso, g	646,7
Humedad, %	0,3
Densidad, g/cm^3	2,64

Carga de rotura, N
172800
Resistencia a compresión uniaxial σ_c, MPa
56,1

FOTO ROTURA



Observaciones:

En Cambre (A Coruña) a 23 de septiembre de 2011

Fdo. Santiago Hernández Blas
JEFE DE ÁREA

GEONOR
C.I.F: B-15797533
Isaac Peral, 27 A - Polígono Espíritu Santo
15650 CAMBRE (A Coruña)
Teléfonos: 981 64 92 33 - Fax: 981 64 92 34

Fdo. Javier Vizoso Guerra
DIRECTOR TÉCNICO

Los resultados obtenidos se refieren únicamente a las muestras sometidas a ensayo.
El presente informe no deberá reproducirse parcialmente, sino en su totalidad, previa autorización por escrito de GEONOR.
ESTUDIOS GEOTECNICOS - GEONOR - SONDEOS GEOTECNICOS Y MINEROS - GEONOR - LABORATORIO ACREDITADO - GEONOR - ESTUDIOS GEOTECNICOS - GEONOR - SONDEOS GEOTECNICOS

GEONOR

Geonor Servicios Técnicos, S.L.
www.geonor.es

PI Espíritu Santo, Calle Isaac Peral, 27A
15650 Cambre. A Coruña
T-981649233 F-981649234
info@geonor.es

Laboratorio acreditado por la Xunta de Galicia en las áreas de ensayo para el control de calidad de la construcción: 15025 GTC 05 B, 15025 GTL 05 B,15025 VSF 05 B

Acta nº: 11091914-RO /02

ACTA DE RESULTADOS DE ENSAYOS. ROCAS: RESISTENCIA A LA TRACCIÓN INDIRECTA (ENSAYO BRASILEÑO)

DATOS DE LA OBRA

Nº de expediente: **GEO-11091901**
Obra: Ensayos de laboratorio Proyecto constructivo del metro de Donostialdea: Tramo La Concha - Morlans
Peticionario: INGE S.L.

DATOS DE LA MUESTRA

Muestra Nº:	**11091914-RO**	Fecha de toma:	---
Descripción muestra:	Testigo de roca	Fecha de entrada:	19-sep-2011
Localización:	SPC-11 TP-10 (61,00-61,40 m)	Toma de muestra:	Peticionario
Procedencia:	Tramo La Concha - Morlans	Ref. cliente:	SPC-11 TP-10 (61,00-61,40 m)

ENSAYOS REALIZADOS / NORMATIVA

UNE 22950-2:90 Propiedades mecánicas de las rocas. Ensayos para la determinación de la resistencia. Parte 2: Resistencia a la tracción. Determinación indirecta (Ensayo Brasileño).

RESULTADOS DE ENSAYOS

Fecha (Inicio/Fin): 19/09/11 23/09/11

Probeta nº	**1**	**2**	**3**	**4**	**5**
Estado de humedad	Natural				
Contenido de agua, %	0,3				
Orientación eje carga respecto anisotropía, º	---				
Diámetro, mm	61,0				
Altura, mm	33,7				
Densidad, g/cm^3	2,64				
Esbelted, h/ϕ	0,6				
Velocidad de carga, N/s	200				
Carga máxima, N	41000				
Resistencia a tracción σ_t, MPa	12,72				
Observaciones					
Croquis de la probeta fracturada	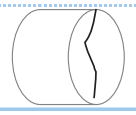	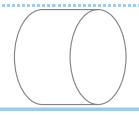	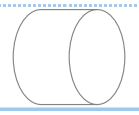	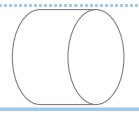	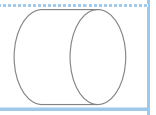

Resistencia a la tracción media σ_{tm}, MPa

12,72

Observaciones:

En Cambre (A Coruña) a 23 de septiembre de 2011

Fdo. Santiago Fernández Blas
JEFE DE ÁREA

GEONOR
C.I.F.: B-15797525
Isaac Peral, 27 A - Polígono Espíritu Santo
15650 CAMBRE (A Coruña)
Teléfonos: 981 64 92 33 - Fax: 981 64 92 34

Fdo. Javier Vizoso Guerra
DIRECTOR TÉCNICO

Los resultados obtenidos se refieren únicamente a las muestras sometidas a ensayo.
El presente informe no deberá reproducirse parcialmente, sino en su totalidad, previa autorización por escrito de GEONOR.

CEPASA ENSAYOS GEOTÉCNICOS S.A.

ÍNDICE DE SCHIMAZEK (prEN-22952)

CLIENTE:	GEONOR
TRABAJO:	P.C. METRO DONOSTIALDEA: TRAMO LA CONCHA-MORLANS
INDICATIVO:	11429
MUESTRA:	11091914-RO SPC-11 61,00-61,40 **FECHA:** 10/10/2011

Minerales y litología

MINERAL	M (%)	FACTOR MINERAL F_M	M* F_M
Cuarzo	60	100	6000
Arcillas	10	4	40
Dolomita		4,9	0
Calcita	20	4,9	98
Moscovita		3,6	0
Biotita		3,6	0
Fragmentos de roca		46,6	0
Opacos	10	50	500
Materia orgánica		27	0
Olivino		72	0
		TOTAL Σ M* F_M =	6638

Clasificación:

ARENISCA

$Q = [\Sigma M^* F_M]/100$ (%)
$Q =$ 66,38 (%)

Diámetro medio de cuarzo

MEDIDA Nº	TAMAÑO µ	MEDIDA Nº	TAMAÑO µ	MEDIDA Nº	TAMAÑO µ	MEDIDA Nº	TAMAÑO µ	MEDIDA Nº	TAMAÑO µ
1	230	11	70	21	70	31	100	41	80
2	60	12	40	22	70	32	140	42	130
3	120	13	50	23	100	33	60	43	90
4	70	14	90	24	80	34	120	44	160
5	100	15	140	25	70	35	120	45	50
6	160	16	120	26	100	36	80	46	150
7	70	17	90	27	90	37	170	47	70
8	60	18	110	28	70	38	70	48	90
9	50	19	70	29	120	39	60	49	180
10	70	20	90	30	110	40	110	50	100

TAMAÑO MEDIO DE GRANO $d = [\Sigma T]/50$ d = 97,40 (µ) d = 0,00974 (cm)

RESISTENCIA A LA TRACCIÓN $\delta_T = 102,17$ (kg/cm^2) $\delta_T =$ 10,02 (MPa)

INDICE DE SCHIMAZECK **$F = [Q.d_T.d]/10$ (kN/m)** **F = 0,648 (kN/m)**

Observaciones:

Geonor Servicios Técnicos, S.L.
www.geonor.es
Pl Espíritu Santo, Calle Isaac Peral, 27A
15650 Cambre. A Coruña
T-981649233 F-981649234
info@geonor.es

Laboratorio acreditado por la Xunta de Galicia en las áreas de ensayo para el control de calidad de la construcción: 15025 GTC 05 B, 15025 GTL 05 B,15025 VSF 05 B

Acta nº: 11121902-RO /01

ACTA DE RESULTADOS DE ENSAYOS. ROCAS: COMPRESIÓN UNIAXIAL

DATOS DE LA OBRA

Nº de expediente:	**GEO-11091901**
Obra:	Ensayos de laboratorio Proyecto constructivo del metro de Donostialdea: Tramo La Concha - Morlans
Peticionario:	INGE S.L.

DATOS DE LA MUESTRA

Muestra Nº:	**11121902-RO**	Fecha de toma:	---
Descripción muestra:	Testigo de roca	Fecha de entrada:	19-dic-2011
Localización:	SPC-12 TP-1 (24,45-24,70 m)	Toma de muestra:	Peticionario
Procedencia:	Tramo La Concha - Morlans	Ref. cliente:	SPC-12 TP-1 (24,45-24,70 m)

ENSAYOS REALIZADOS / NORMATIVA

UNE 22950-1:90 Propiedades mecánicas de las rocas. Ensayos para la determinación de la resistencia. Parte 1: Resistencia a la compresión uniaxial.

RESULTADOS DE ENSAYOS

Fecha (Inicio/Fin): 19/12/11 22/12/11

DATOS PROBETA	
Diámetro, mm	82,5
Altura, mm	181,4
Esbelted, h/ϕ	2,2
Peso, g	2423,3
Humedad, %	6,8
Densidad, g/cm^3	2,34

Carga de rotura, N
41200
Resistencia a compresión uniaxial σ_c, MPa
7,8

FOTO ROTURA



Observaciones:

En Cambre (A Coruña) a 22 de diciembre de 2011

Fdo. Santiago Fernández Blas
JEFE DE AREA

GEONOR C.I.F.: B-15797525 Isaac Peral, 27 A - Polígono Espíritu Santo 15650 CAMBRE (A Coruña) Teléfonos: 981 64 92 33 - Fax: 981 64 92 34

Fdo. Javier Vizoso Guerra
DIRECTOR TÉCNICO

Los resultados obtenidos se refieren únicamente a las muestras sometidas a ensayo.
El presente informe no deberá reproducirse parcialmente, sino en su totalidad, previa autorización por escrito de GEONOR.
ESTUDIOS GEOTECNICOS - GEONOR - SONDEOS GEOTECNICOS Y MINEROS - GEONOR - LABORATORIO ACREDITADO - GEONOR - ESTUDIOS GEOTECNICOS - GEONOR - SONDEOS GEOTECNICOS

Geonor Servicios Técnicos, S.L.
www.geonor.es
Pl Espíritu Santo, Calle Isaac Peral, 27A
15650 Cambre. A Coruña
T-981649233 F-981649234
info@geonor.es

Laboratorio acreditado por la Xunta de Galicia en las áreas de ensayo para el control de calidad de la construcción: 15025 GTC 05 B, 15025 GTL 05 B,15025 VSF 05 B

Acta nº: 11121902-RO /02

ACTA DE RESULTADOS DE ENSAYOS. ROCAS: POROSIDAD

DATOS DE LA OBRA

Nº de expediente:	**GEO-11091901**
Obra:	Ensayos de laboratorio Proyecto constructivo del metro de Donostialdea: Tramo La Concha - Morlans
Peticionario:	INGE S.L.

DATOS DE LA MUESTRA

Muestra Nº:	**11121902-RO**	Fecha de toma:	---
Descripción muestra:	Testigo de roca	Fecha de entrada:	19-dic-2011
Localización:	SPC-12 TP-1 (24,45-24,70 m)	Toma de muestra:	Peticionario
Procedencia:	Tramo La Concha - Morlans	Ref. cliente:	SPC-12 TP-1 (24,45-24,70 m)

ENSAYOS REALIZADOS / NORMATIVA

UNE 7045:1952 Determinación de la porosidad de un terreno.

RESULTADOS DE ENSAYOS

Fecha (Inicio/Fin): 19/12/11 22/12/11

DATOS PROBETA	
Diámetro, mm	---
Altura, mm	---
Volumen total roca v_t, cm^3	372,00
Humedad, %	6,8
Densidad húmeda, g/cm^3	2,50
Densidad seca, g/cm^3	2,34
Densidad partículas, g/cm^3	2,70
Volumen de poros abierto, cm^3	39,70

Porosidad total, %	**13,4**
Porosidad abierta, %	**10,7**

Observaciones:

En Cambre (A Coruña) a 22 de diciembre de 2011

Fdo. Santiago Fernández Blas
JEFE DE AREA

GEONOR C.I.F.: B-15797525 Isaac Peral, 27 A - Polígono Espíritu Santo 15650 CAMBRE (A Coruña) Teléfonos: 981 64 92 33 - Fax: 981 64 92 34

Fdo. Javier Vizoso Guerra
DIRECTOR TÉCNICO

Los resultados obtenidos se refieren únicamente a las muestras sometidas a ensayo.
El presente informe no deberá reproducirse parcialmente, sino en su totalidad, previa autorización por escrito de GEONOR.
ESTUDIOS GEOTECNICOS - GEONOR - SONDEOS GEOTECNICOS Y MINEROS - GEONOR - LABORATORIO ACREDITADO - GEONOR - ESTUDIOS GEOTECNICOS - GEONOR - SONDEOS GEOTECNICOS

GEONOR

Geonor Servicios Técnicos, S.L.
www.geonor.es

Pl Espíritu Santo, Calle Isaac Peral, 27A
15650 Cambre. A Coruña
T-981649233 F-981649234
info@geonor.es

Laboratorio acreditado por la Xunta de Galicia en las áreas de ensayo para el control de calidad de la construcción: 15025 GTC 05 B, 15025 GTL 05 B,15025 VSF 05 B

Acta nº: 11121903-RO /01

ACTA DE RESULTADOS DE ENSAYOS. ROCAS: CORTE SOBRE DISCONTINUIDADES

DATOS DE LA OBRA

Nº de expediente:	**GEO-11091901**
Obra:	Ensayos de laboratorio Proyecto constructivo del metro de Donostialdea: Tramo La Concha - Morlans
Peticionario:	INGE S.L.

DATOS DE LA MUESTRA

Muestra Nº:	**11121903-RO**	Fecha de toma:	---
Descripción muestra:	Testigo de roca	Fecha de entrada:	19-dic-2011
Localización:	SPC-12 TP-3 (28,70-28,90 m)	Toma de muestra:	Peticionario
Procedencia:	Tramo La Concha - Morlans	Ref. cliente:	SPC-12 TP-3 (28,70-28,90 m)

ENSAYOS REALIZADOS / NORMATIVA

ASTM D-5607-08. Standard test method for performing direct shear strength test of rock specimens under constant normal force.

RESULTADOS DE ENSAYOS

Fecha (Inicio/Fin): 19/12/11 16/01/12

PROBETA Nº	1	2	3
Densidad aparente, g/cm^3	2,52	2,52	2,52
Tensión Normal, Kp/cm^2	3,3	6,6	9,9
Carga de rotura, KN	2,3	3,0	4,0
Tensión tangencial, Kp/cm^2	**7,5**	**9,9**	**13,2**

Recta de regresión Y = a + b X	a	4,42
	b	0,88
Coeficiente de regresión	r^2	0,9932
Cohesión, Kp/cm^2		**4,4**
Angulo de rozamiento interno,º		**41,2**



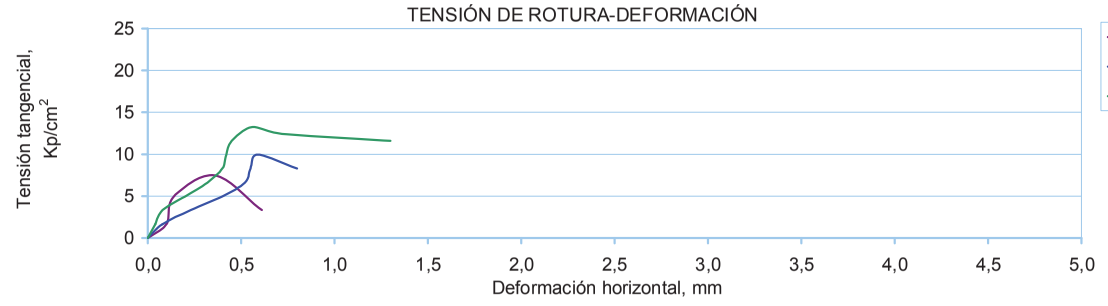

Observaciones:

En Cambre (A Coruña) a 16 de enero de 2012

Fdo. Santiago Fernández Blas
JEFE DE ÁREA

GEONOR C.I.F: B-15797533 Lugar Pazal, 27 A - Polígono Espíritu Santo 15650 CAMBRE (A Coruña) Teléfonos: 981 64 92 33 - Fax: 981 64 92 34

Fdo. Javier Vizoso Guerra
DIRECTOR TÉCNICO

Los resultados obtenidos se refieren únicamente a las muestras sometidas a ensayo.
El presente informe no deberá reproducirse parcialmente, sino en su totalidad, previa autorización por escrito de GEONOR.
ESTUDIOS GEOTECNICOS - GEONOR - SONDEOS GEOTECNICOS Y MINEROS - GEONOR - LABORATORIO ACREDITADO - GEONOR - ESTUDIOS GEOTECNICOS - GEONOR - SONDEOS GEOTECNICOS

GEONOR

Geonor Servicios Técnicos, S.L.
www.geonor.es

Pl Espíritu Santo, Calle Isaac Peral, 27A
15650 Cambre. A Coruña
T-981649233 F-981649234
info@geonor.es

Laboratorio acreditado por la Xunta de Galicia en las áreas de ensayo para el control de calidad de la construcción: 15025 GTC 05 B, 15025 GTL 05 B,15025 VSF 05 B

Acta nº: 11121904-RO /01

ACTA DE RESULTADOS DE ENSAYOS. ROCAS: COMPRESIÓN UNIAXIAL - MÓDULO DE YOUNG Y COEF. DE POISSON

DATOS DE LA OBRA

Nº de expediente:	**GEO-11091901**
Obra:	Ensayos de laboratorio Proyecto constructivo del metro de Donostialdea: Tramo La Concha - Morlans
Peticionario:	INGE S.L.

DATOS DE LA MUESTRA

Muestra Nº:	**11121904-RO**	Fecha de toma:	---
Descripción muestra:	Testigo de roca	Fecha de entrada:	19-dic-2011
Localización:	SPC-12 TP-5 (33,60-34,00 m)	Toma de muestra:	Peticionario
Procedencia:	Tramo La Concha - Morlans	Ref. cliente:	SPC-12 TP-5 (33,60-34,00 m)

ENSAYOS REALIZADOS / NORMATIVA

UNE 22950-3:90 Propiedades mecánicas de las rocas. Ensayos para la determinación de la resistencia. Parte 3: Determinación del módulo de elasticidad (Young) y del coeficiente de Poisson.

RESULTADOS DE ENSAYOS

Fecha (Inicio/Fin): 19/12/11 22/12/11

DATOS PROBETA	
Diámetro, mm	61,4
Altura, mm	151,8
Esbelted, h/ϕ	2,5
Peso, g	1166,3
Densidad, g/cm^3	2,59
Humedad, %	2,5
Resistencia a compresión, MPa	**56,8**
Módulo de Young E, GPa	**27,798**
Coeficiente de Poisson ν	**0,156**

FOTO ROTURA



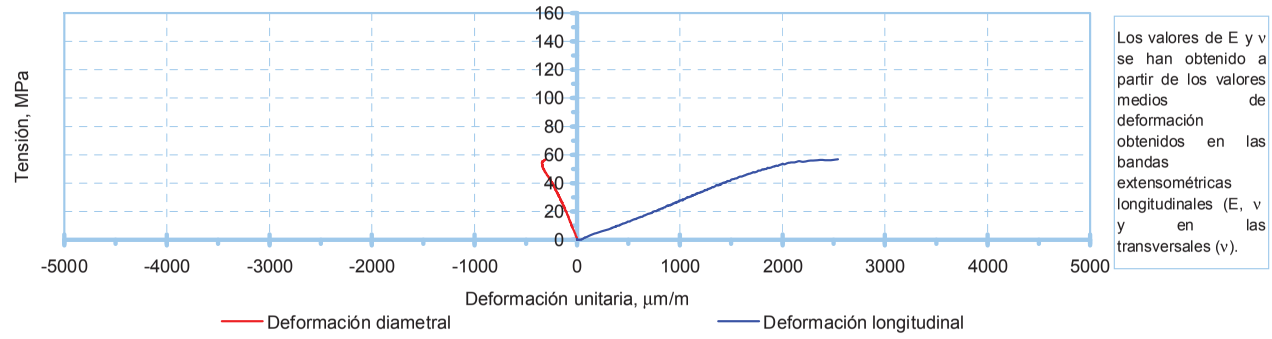

Los valores de E y ν se han obtenido a partir de los valores medios de deformación obtenidos en las bandas extensométricas longitudinales (E, ν y en las transversales (ν).

Observaciones:

En Cambre (A Coruña) a 22 de diciembre de 2011

Fdo. Santiago Fernández Blas
JEFE DE ÁREA

GEONOR C.I.F: B-15797533 Lugar Pazal, 27 A - Polígono Espíritu Santo 15650 CAMBRE (A Coruña) Teléfonos: 981 64 92 33 - Fax: 981 64 92 34

Fdo. Javier Vizoso Guerra
DIRECTOR TÉCNICO

Los resultados obtenidos se refieren únicamente a las muestras sometidas a ensayo.
El presente informe no deberá reproducirse parcialmente, sino en su totalidad, previa autorización por escrito de GEONOR.
ESTUDIOS GEOTECNICOS - GEONOR - SONDEOS GEOTECNICOS Y MINEROS - GEONOR - LABORATORIO ACREDITADO - GEONOR - ESTUDIOS GEOTECNICOS - GEONOR - SONDEOS GEOTECNICOS

GEONOR

Geonor Servicios Técnicos, S.L.
www.geonor.es

Pl Espíritu Santo, Calle Isaac Peral, 27A
15650 Cambre. A Coruña
T-981649233 F-981649234
info@geonor.es

Laboratorio acreditado por la Xunta de Galicia en las áreas de ensayo para el control de calidad de la construcción: 15025 GTC 05 B, 15025 GTL 05 B,15025 VSF 05 B

Acta nº: 11121907-RO /01

ACTA DE RESULTADOS DE ENSAYOS. ROCAS: COMPRESIÓN UNIAXIAL - MÓDULO DE YOUNG Y COEF. DE POISSON

DATOS DE LA OBRA

Nº de expediente:	**GEO-11091901**
Obra:	Ensayos de laboratorio Proyecto constructivo del metro de Donostialdea: Tramo La Concha - Morlans
Peticionario:	INGE S.L.

DATOS DE LA MUESTRA

Muestra Nº:	**11121907-RO**	Fecha de toma:	---
Descripción muestra:	Testigo de roca	Fecha de entrada:	19-dic-2011
Localización:	SPC-13 TP-1 (18,80-19,05 m)	Toma de muestra:	Peticionario
Procedencia:	Tramo La Concha - Morlans	Ref. cliente:	SPC-13 TP-1 (18,80-19,05 m)

ENSAYOS REALIZADOS / NORMATIVA

UNE 22950-3:90 Propiedades mecánicas de las rocas. Ensayos para la determinación de la resistencia. Parte 3: Determinación del módulo de elasticidad (Young) y del coeficiente de Poisson.

RESULTADOS DE ENSAYOS

Fecha (Inicio/Fin): 19/12/11 22/12/11

DATOS PROBETA	
Diámetro, mm	83,4
Altura, mm	203,5
Esbelted, h/ϕ	2,4
Peso, g	2916,7
Densidad, g/cm^3	2,63
Humedad, %	3,1
Resistencia a compresión, MPa	**37,7**
Módulo de Young E, GPa	**25,429**
Coeficiente de Poisson ν	**0,074**

FOTO ROTURA



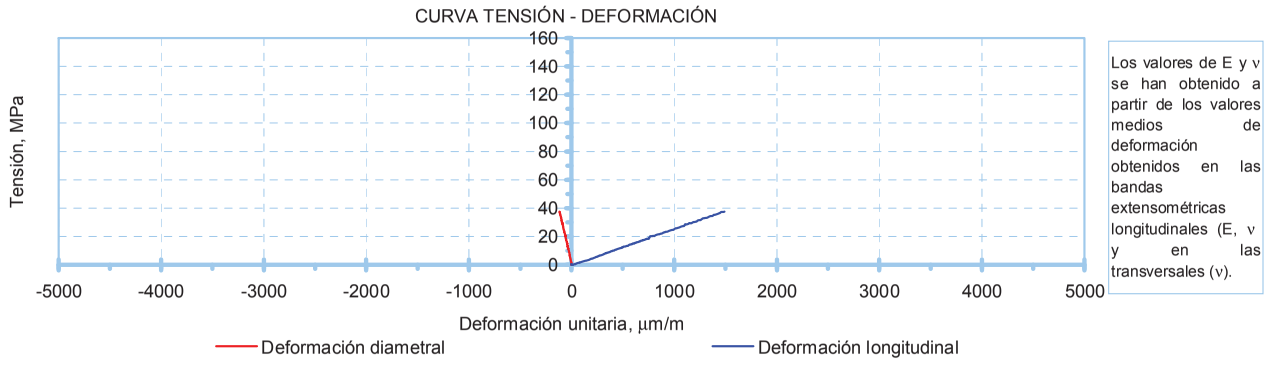

Los valores de E y ν se han obtenido a partir de los valores medios de deformación obtenidos en las bandas extensométricas longitudinales (E, ν y en las transversales (ν).

Observaciones:

En Cambre (A Coruña) a 22 de diciembre de 2011

Fdo. Santiago Fernández Blas
JEFE DE ÁREA

GEONOR
C.I.F.: B-15797525
Isaac Peral, 27 A - Polígono Espíritu Santo
15660 CAMBRE (A Coruña)
Teléfonos: 981 64 92 33 - Fax: 981 64 92 34

Fdo. Javier Vizoso Guerra
DIRECTOR TÉCNICO

Los resultados obtenidos se refieren únicamente a las muestras sometidas a ensayo.
El presente informe no deberá reproducirse parcialmente, sino en su totalidad, previa autorización por escrito de GEONOR.
ESTUDIOS GEOTECNICOS - GEONOR - SONDEOS GEOTECNICOS Y MINEROS - GEONOR - LABORATORIO ACREDITADO - GEONOR - ESTUDIOS GEOTECNICOS - GEONOR - SONDEOS GEOTECNICOS

GEONOR

Geonor Servicios Técnicos, S.L.
www.geonor.es

Pl Espíritu Santo, Calle Isaac Peral, 27A
15650 Cambre. A Coruña
T-981649233 F-981649234
info@geonor.es

Laboratorio acreditado por la Xunta de Galicia en las áreas de ensayo para el control de calidad de la construcción: 15025 GTC 05 B, 15025 GTL 05 B,15025 VSF 05 B

Acta nº: 11121907-RO /02

ACTA DE RESULTADOS DE ENSAYOS. ROCAS: POROSIDAD

DATOS DE LA OBRA

Nº de expediente:	**GEO-11091901**
Obra:	Ensayos de laboratorio Proyecto constructivo del metro de Donostialdea: Tramo La Concha - Morlans
Peticionario:	INGE S.L.

DATOS DE LA MUESTRA

Muestra Nº:	**11121907-RO**	Fecha de toma:	---
Descripción muestra:	Testigo de roca	Fecha de entrada:	19-dic-2011
Localización:	SPC-13 TP-1 (18,80-19,05 m)	Toma de muestra:	Peticionario
Procedencia:	Tramo La Concha - Morlans	Ref. cliente:	SPC-13 TP-1 (18,80-19,05 m)

ENSAYOS REALIZADOS / NORMATIVA

UNE 7045:1952 Determinación de la porosidad de un terreno.

RESULTADOS DE ENSAYOS

Fecha (Inicio/Fin): 19/12/11 22/12/11

DATOS PROBETA	
Diámetro, mm	---
Altura, mm	---
Volumen total roca v_t, cm^3	118,00
Humedad, %	3,3
Densidad húmeda, g/cm^3	2,63
Densidad seca, g/cm^3	2,54
Densidad partículas, g/cm^3	2,69
Volumen de poros abierto, cm^3	4,00

Porosidad total, %	**5,3**
Porosidad abierta, %	**3,4**

Observaciones:

En Cambre (A Coruña) a 22 de diciembre de 2011

Fdo. Santiago Fernández Blas
JEFE DE ÁREA

GEONOR
C.I.F.: B-15797525
Isaac Peral, 27 A - Polígono Espíritu Santo
15660 CAMBRE (A Coruña)
Teléfonos: 981 64 92 33 - Fax: 981 64 92 34

Fdo. Javier Vizoso Guerra
DIRECTOR TÉCNICO

Los resultados obtenidos se refieren únicamente a las muestras sometidas a ensayo.
El presente informe no deberá reproducirse parcialmente, sino en su totalidad, previa autorización por escrito de GEONOR.
ESTUDIOS GEOTECNICOS - GEONOR - SONDEOS GEOTECNICOS Y MINEROS - GEONOR - LABORATORIO ACREDITADO - GEONOR - ESTUDIOS GEOTECNICOS - GEONOR - SONDEOS GEOTECNICOS

GEONOR

Geonor Servicios Técnicos, S.L.
www.geonor.es

Pl Espíritu Santo, Calle Isaac Peral, 27A
15650 Cambre. A Coruña
T-981649233 F-981649234
info@geonor.es

Laboratorio acreditado por la Xunta de Galicia en las áreas de ensayo para el control de calidad de la construcción: 15025 GTC 05 B, 15025 GTL 05 B,15025 VSF 05 B

Acta nº: 11121908-RO /01

ACTA DE RESULTADOS DE ENSAYOS. ROCAS: COMPRESIÓN UNIAXIAL

DATOS DE LA OBRA

Nº de expediente:	**GEO-11091901**
Obra:	Ensayos de laboratorio Proyecto constructivo del metro de Donostialdea: Tramo La Concha - Morlans
Peticionario:	INGE S.L.

DATOS DE LA MUESTRA

Muestra Nº:	**11121908-RO**	Fecha de toma:	---
Descripción muestra:	Testigo de roca	Fecha de entrada:	19-dic-2011
Localización:	SPC-13 TP-5 (31,20-31,60 m)	Toma de muestra:	Peticionario
Procedencia:	Tramo La Concha - Morlans	Ref. cliente:	SPC-13 TP-5 (31,20-31,60 m)

ENSAYOS REALIZADOS / NORMATIVA

UNE 22950-1:90 Propiedades mecánicas de las rocas. Ensayos para la determinación de la resistencia. Parte 1: Resistencia a la compresión uniaxial.

RESULTADOS DE ENSAYOS

Fecha (Inicio/Fin): 19/12/11 22/12/11

DATOS PROBETA	
Diámetro, mm	61,3
Altura, mm	131,5
Esbelted, h/ϕ	2,1
Peso, g	982,8
Humedad, %	3,4
Densidad, g/cm^3	2,45

Carga de rotura, N
21900
Resistencia a compresión uniaxial σ_c, MPa
7,5

FOTO ROTURA



Observaciones:

En Cambre (A Coruña) a 22 de diciembre de 2011

Fdo. Santiago Fernández Blas
JEFE DE ÁREA

GEONOR
C.I.F.: B-15797525
Isaac Peral, 27 A - Polígono Espíritu Santo
15650 CAMBRE (A Coruña)
Teléfonos: 981 64 92 33 - Fax: 981 64 92 34

Fdo. Javier Vizoso Guerra
DIRECTOR TÉCNICO

Los resultados obtenidos se refieren únicamente a las muestras sometidas a ensayo.
El presente informe no deberá reproducirse parcialmente, sino en su totalidad, previa autorización por escrito de GEONOR.

ESTUDIOS GEOTECNICOS - GEONOR - SONDEOS GEOTECNICOS Y MINEROS - GEONOR - LABORATORIO ACREDITADO - GEONOR - ESTUDIOS GEOTECNICOS - GEONOR - SONDEOS GEOTECNICOS

GEONOR

Geonor Servicios Técnicos, S.L.
www.geonor.es

Pl Espíritu Santo, Calle Isaac Peral, 27A
15650 Cambre. A Coruña
T-981649233 F-981649234
info@geonor.es

Laboratorio acreditado por la Xunta de Galicia en las áreas de ensayo para el control de calidad de la construcción: 15025 GTC 05 B, 15025 GTL 05 B,15025 VSF 05 B

Acta nº: 11121909-RO /01

ACTA DE RESULTADOS DE ENSAYOS. ROCAS: COMPRESIÓN UNIAXIAL

DATOS DE LA OBRA

Nº de expediente:	**GEO-11091901**
Obra:	Ensayos de laboratorio Proyecto constructivo del metro de Donostialdea: Tramo La Concha - Morlans
Peticionario:	INGE S.L.

DATOS DE LA MUESTRA

Muestra Nº:	**11121909-RO**	Fecha de toma:	---
Descripción muestra:	Testigo de roca	Fecha de entrada:	19-dic-2011
Localización:	SPC-13 TP-7 (36,50-36,90 m)	Toma de muestra:	Peticionario
Procedencia:	Tramo La Concha - Morlans	Ref. cliente:	SPC-13 TP-7 (36,50-36,90 m)

ENSAYOS REALIZADOS / NORMATIVA

UNE 22950-1:90 Propiedades mecánicas de las rocas. Ensayos para la determinación de la resistencia. Parte 1: Resistencia a la compresión uniaxial.

RESULTADOS DE ENSAYOS

Fecha (Inicio/Fin): 19/12/11 22/12/11

DATOS PROBETA	
Diámetro, mm	61,7
Altura, mm	160,5
Esbelted, h/ϕ	2,6
Peso, g	1233,1
Humedad, %	2,8
Densidad, g/cm^3	2,50

Carga de rotura, N
40000
Resistencia a compresión uniaxial σ_c, MPa
13,4

FOTO ROTURA



Observaciones:

En Cambre (A Coruña) a 22 de diciembre de 2011

Fdo. Santiago Fernández Blas
JEFE DE ÁREA

GEONOR
C.I.F.: B-15797525
Isaac Peral, 27 A - Polígono Espíritu Santo
15650 CAMBRE (A Coruña)
Teléfonos: 981 64 92 33 - Fax: 981 64 92 34

Fdo. Javier Vizoso Guerra
DIRECTOR TÉCNICO

Los resultados obtenidos se refieren únicamente a las muestras sometidas a ensayo.
El presente informe no deberá reproducirse parcialmente, sino en su totalidad, previa autorización por escrito de GEONOR.

ESTUDIOS GEOTECNICOS - GEONOR - SONDEOS GEOTECNICOS Y MINEROS - GEONOR - LABORATORIO ACREDITADO - GEONOR - ESTUDIOS GEOTECNICOS - GEONOR - SONDEOS GEOTECNICOS

Geonor Servicios Técnicos, S.L.
www.geonor.es
PI Espíritu Santo, Calle Isaac Peral, 27A
15650 Cambre. A Coruña
T-981649233 F-981649234
info@geonor.es

Laboratorio acreditado por la Xunta de Galicia en las áreas de ensayo para el control de calidad de la construcción: 15025 GTC 05 B, 15025 GTL 05 B,15025 VSF 05 B

Acta nº: 11121909-RO /02

ACTA DE RESULTADOS DE ENSAYOS. ROCAS

DATOS DE LA OBRA

Nº de expediente:	**GEO-11091901**
Obra:	Ensayos de laboratorio Proyecto constructivo del metro de Donostialdea: Tramo La Concha - Morlans
Peticionario:	INGE S.L.

DATOS DE LA MUESTRA

Muestra Nº:	**11121909-RO**	Fecha de toma:	---
Descripción muestra:	Testigo de roca	Fecha de entrada:	19-dic-2011
Localización:	SPC-13 TP-7 (36,50-36,90 m)	Toma de muestra:	Peticionario
Procedencia:	Tramo La Concha - Morlans	Ref. cliente:	SPC-13 TP-7 (36,50-36,90 m)

ENSAYOS REALIZADOS / NORMATIVA

NF P94-430-1 Roches. Détermination du pouvoir abrasif d'une roche. Partie 1: Essai de rayure avec une pointe.
XP P 94-412 Roches. Détermination de l´indice de résistance á la pénétration par un foret.

RESULTADOS DE ENSAYOS

Fecha (Inicio/Fin): 19/12/11 22/12/11

Índice de Abrasividad Cerchar	**1,0**
Clasificación Abrasividad Cerchar	**Muy poco abrasiva**

Dureza Cerchar	**29**
Clasificación Dureza Cerchar	**Dura**

Observaciones:

En Cambre (A Coruña) a 22 de diciembre de 2011

Fdo. Santiago Hernández Blas
JEFE DE ÁREA

GEONOR
C.I.F.: B-15797323
Isaac Peral, 27 A - Polígono Espíritu Santo
15650 CAMBRE (A Coruña)
Teléfonos: 981 64 92 33 - Fax: 981 64 92 34

Fdo. Javier Vizoso Guerra
DIRECTOR TÉCNICO

Los resultados obtenidos se refieren únicamente a las muestras sometidas a ensayo.
El presente informe no deberá reproducirse parcialmente, sino en su totalidad, previa autorización por escrito de GEONOR.
ESTUDIOS GEOTECNICOS - GEONOR - SONDEOS GEOTECNICOS Y MINEROS - GEONOR - LABORATORIO ACREDITADO - GEONOR - ESTUDIOS GEOTECNICOS - GEONOR - SONDEOS GEOTECNICOS

Geonor Servicios Técnicos, S.L.
www.geonor.es
PI Espíritu Santo, Calle Isaac Peral, 27A
15650 Cambre. A Coruña
T-981649233 F-981649234
info@geonor.es

Laboratorio acreditado por la Xunta de Galicia en las áreas de ensayo para el control de calidad de la construcción: 15025 GTC 05 B, 15025 GTL 05 B,15025 VSF 05 B

Acta nº: 11121912-RO /01

ACTA DE RESULTADOS DE ENSAYOS. ROCAS: POROSIDAD

DATOS DE LA OBRA

Nº de expediente:	**GEO-11091901**
Obra:	Ensayos de laboratorio Proyecto constructivo del metro de Donostialdea: Tramo La Concha - Morlans
Peticionario:	INGE S.L.

DATOS DE LA MUESTRA

Muestra Nº:	**11121912-RO**	Fecha de toma:	---
Descripción muestra:	Testigo de roca	Fecha de entrada:	19-dic-2011
Localización:	SPC-14 TP-1 (20,25-20,55 m)	Toma de muestra:	Peticionario
Procedencia:	Tramo La Concha - Morlans	Ref. cliente:	SPC-14 TP-1 (20,25-20,55 m)

ENSAYOS REALIZADOS / NORMATIVA

UNE 7045:1952 Determinación de la porosidad de un terreno.

RESULTADOS DE ENSAYOS

Fecha (Inicio/Fin): 19/12/11 22/12/11

DATOS PROBETA	
Diámetro, mm	---
Altura, mm	---
Volumen total roca v_t, cm^3	682,00
Humedad, %	6,8
Densidad húmeda, g/cm^3	2,52
Densidad seca, g/cm^3	2,42
Densidad partículas, g/cm^3	2,73
Volumen de poros abierto, cm^3	73,20

Porosidad total, %	**11,4**
Porosidad abierta, %	**10,7**

Observaciones:

En Cambre (A Coruña) a 22 de diciembre de 2011

Fdo. Santiago Hernández Blas
JEFE DE ÁREA

GEONOR
C.I.F.: B-15797323
Isaac Peral, 27 A - Polígono Espíritu Santo
15650 CAMBRE (A Coruña)
Teléfonos: 981 64 92 33 - Fax: 981 64 92 34

Fdo. Javier Vizoso Guerra
DIRECTOR TÉCNICO

Los resultados obtenidos se refieren únicamente a las muestras sometidas a ensayo.
El presente informe no deberá reproducirse parcialmente, sino en su totalidad, previa autorización por escrito de GEONOR.
ESTUDIOS GEOTECNICOS - GEONOR - SONDEOS GEOTECNICOS Y MINEROS - GEONOR - LABORATORIO ACREDITADO - GEONOR - ESTUDIOS GEOTECNICOS - GEONOR - SONDEOS GEOTECNICOS

GEONOR

Geonor Servicios Técnicos, S.L.
www.geonor.es

Pl Espíritu Santo, Calle Isaac Peral, 27A
15650 Cambre. A Coruña
T-981649233 F-981649234
info@geonor.es

Laboratorio acreditado por la Xunta de Galicia en las áreas de ensayo para el control de calidad de la construcción: 15025 GTC 05 B, 15025 GTL 05 B,15025 VSF 05 B

Acta nº: 11121913-RO /01

ACTA DE RESULTADOS DE ENSAYOS. ROCAS: COMPRESIÓN UNIAXIAL - MÓDULO DE YOUNG Y COEF. DE POISSON

DATOS DE LA OBRA

Nº de expediente:	**GEO-11091901**
Obra:	Ensayos de laboratorio Proyecto constructivo del metro de Donostialdea: Tramo La Concha - Morlans
Peticionario:	INGE S.L.

DATOS DE LA MUESTRA

Muestra Nº:	**11121913-RO**	Fecha de toma:	---
Descripción muestra:	Testigo de roca	Fecha de entrada:	19-dic-2011
Localización:	SPC-14 TP-3 (31,30-31,60 m)	Toma de muestra:	Peticionario
Procedencia:	Tramo La Concha - Morlans	Ref. cliente:	SPC-14 TP-3 (31,30-31,60 m)

ENSAYOS REALIZADOS / NORMATIVA

UNE 22950-3:90 Propiedades mecánicas de las rocas. Ensayos para la determinación de la resistencia. Parte 3: Determinación del módulo de elasticidad (Young) y del coeficiente de Poisson.

RESULTADOS DE ENSAYOS

Fecha (Inicio/Fin): 19/12/11 22/12/11

DATOS PROBETA	
Diámetro, mm	61,4
Altura, mm	105,0
Esbelted, h/ϕ	1,7
Peso, g	787,7
Densidad, g/cm^3	2,54
Humedad, %	2,0
Resistencia a compresión, MPa	**5,8**
Módulo de Young E, GPa	*
Coeficiente de Poisson ν	*

FOTO ROTURA



CURVA TENSIÓN - DEFORMACIÓN

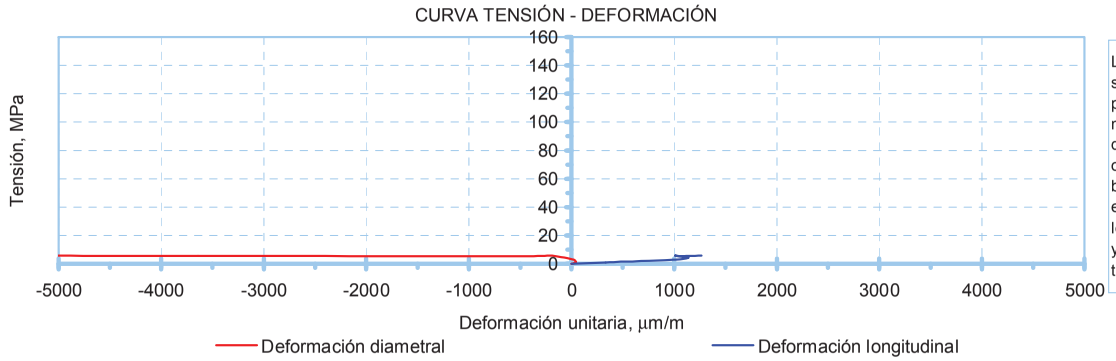

Los valores de E y ν se han obtenido a partir de los valores medios de deformación obtenidos en las bandas extensométricas longitudinales (E, ν y en las transversales (ν).

Observaciones:* No se registran suficientes datos para poder determinar E y ν.

En Cambre (A Coruña) a 22 de diciembre de 2011

Fdo. Santiago Hernández Blas
JEFE DE ÁREA

GEONOR
C.I.F.: B-15797533
Isaac Peral, 27 A - Polígono Espíritu Santo
15650 CAMBRE (A Coruña)
Teléfonos: 981 64 92 33 - Fax: 981 64 92 34

Fdo. Javier Vizoso Guerra
DIRECTOR TÉCNICO

Los resultados obtenidos se refieren únicamente a las muestras sometidas a ensayo.
El presente informe no deberá reproducirse parcialmente, sino en su totalidad, previa autorización por escrito de GEONOR.
ESTUDIOS GEOTECNICOS - GEONOR - SONDEOS GEOTECNICOS Y MINEROS - GEONOR - LABORATORIO ACREDITADO - GEONOR - ESTUDIOS GEOTECNICOS - GEONOR - SONDEOS GEOTECNICOS

GEONOR

Geonor Servicios Técnicos, S.L.
www.geonor.es

Pl Espíritu Santo, Calle Isaac Peral, 27A
15650 Cambre. A Coruña
T-981649233 F-981649234
info@geonor.es

Laboratorio acreditado por la Xunta de Galicia en las áreas de ensayo para el control de calidad de la construcción: 15025 GTC 05 B, 15025 GTL 05 B,15025 VSF 05 B

Acta nº: 11121915-RO /01

ACTA DE RESULTADOS DE ENSAYOS. ROCAS: COMPRESIÓN UNIAXIAL

DATOS DE LA OBRA

Nº de expediente:	**GEO-11091901**
Obra:	Ensayos de laboratorio Proyecto constructivo del metro de Donostialdea: Tramo La Concha - Morlans
Peticionario:	INGE S.L.

DATOS DE LA MUESTRA

Muestra Nº:	**11121915-RO**	Fecha de toma:	---
Descripción muestra:	Testigo de roca	Fecha de entrada:	19-dic-2011
Localización:	SPC-16 TP-1 (30,65-30,90 m)	Toma de muestra:	Peticionario
Procedencia:	Tramo La Concha - Morlans	Ref. cliente:	SPC-16 TP-1 (30,65-30,90 m)

ENSAYOS REALIZADOS / NORMATIVA

UNE 22950-1:90 Propiedades mecánicas de las rocas. Ensayos para la determinación de la resistencia. Parte 1: Resistencia a la compresión uniaxial.

RESULTADOS DE ENSAYOS

Fecha (Inicio/Fin): 19/12/11 22/12/11

DATOS PROBETA	
Diámetro, mm	71,2
Altura, mm	170,0
Esbelted, h/ϕ	2,4
Peso, g	1777,6
Humedad, %	0,6
Densidad, g/cm^3	2,61

Carga de rotura, N
84800
Resistencia a compresión uniaxial σ_c, MPa
21,7

FOTO ROTURA



Observaciones:

En Cambre (A Coruña) a 22 de diciembre de 2011

Fdo. Santiago Hernández Blas
JEFE DE ÁREA

GEONOR
C.I.F.: B-15797533
Isaac Peral, 27 A - Polígono Espíritu Santo
15650 CAMBRE (A Coruña)
Teléfonos: 981 64 92 33 - Fax: 981 64 92 34

Fdo. Javier Vizoso Guerra
DIRECTOR TÉCNICO

Los resultados obtenidos se refieren únicamente a las muestras sometidas a ensayo.
El presente informe no deberá reproducirse parcialmente, sino en su totalidad, previa autorización por escrito de GEONOR.
ESTUDIOS GEOTECNICOS - GEONOR - SONDEOS GEOTECNICOS Y MINEROS - GEONOR - LABORATORIO ACREDITADO - GEONOR - ESTUDIOS GEOTECNICOS - GEONOR - SONDEOS GEOTECNICOS

GEONOR

Geonor Servicios Técnicos, S.L.
www.geonor.es

Pl Espíritu Santo, Calle Isaac Peral, 27A
15650 Cambre. A Coruña
T-981649233 F-981649234
info@geonor.es

Laboratorio acreditado por la Xunta de Galicia en las áreas de ensayo para el control de calidad de la construcción: 15025 GTC 05 B, 15025 GTL 05 B,15025 VSF 05 B

Acta nº: 11121915-RO /02

ACTA DE RESULTADOS DE ENSAYOS. ROCAS: POROSIDAD

DATOS DE LA OBRA

Nº de expediente:	**GEO-11091901**
Obra:	Ensayos de laboratorio Proyecto constructivo del metro de Donostialdea: Tramo La Concha - Morlans
Peticionario:	INGE S.L.

DATOS DE LA MUESTRA

Muestra Nº:	**11121915-RO**	Fecha de toma:	---
Descripción muestra:	Testigo de roca	Fecha de entrada:	19-dic-2011
Localización:	SPC-16 TP-1 (30,65-30,90 m)	Toma de muestra:	Peticionario
Procedencia:	Tramo La Concha - Morlans	Ref. cliente:	SPC-16 TP-1 (30,65-30,90 m)

ENSAYOS REALIZADOS / NORMATIVA

UNE 7045:1952 Determinación de la porosidad de un terreno.

RESULTADOS DE ENSAYOS

Fecha (Inicio/Fin): 19/12/11 22/12/11

DATOS PROBETA	
Diámetro, mm	---
Altura, mm	---
Volumen total roca v_t, cm^3	126,00
Humedad, %	0,6
Densidad húmeda, g/cm^3	2,63
Densidad seca, g/cm^3	2,61
Densidad partículas, g/cm^3	2,69
Volumen de poros abierto, cm^3	2,10

Porosidad total, %	**3,0**
Porosidad abierta, %	**1,7**

Observaciones:

En Cambre (A Coruña) a 22 de diciembre de 2011

Fdo. Santiago Fernández Blas
JEFE DE ÁREA

GEONOR
C.I.F.: B-15797525
Isaac Peral, 27 A - Polígono Espíritu Santo
15650 CAMBRE (A Coruña)
Teléfonos: 981 64 92 33 - Fax: 981 64 92 34

Fdo. Javier Vizoso Guerra
DIRECTOR TÉCNICO

Los resultados obtenidos se refieren únicamente a las muestras sometidas a ensayo.
El presente informe no deberá reproducirse parcialmente, sino en su totalidad, previa autorización por escrito de GEONOR.
ESTUDIOS GEOTECNICOS - GEONOR - SONDEOS GEOTECNICOS Y MINEROS - GEONOR - LABORATORIO ACREDITADO - GEONOR - ESTUDIOS GEOTECNICOS - GEONOR - SONDEOS GEOTECNICOS

GEONOR

Geonor Servicios Técnicos, S.L.
www.geonor.es

Pl Espíritu Santo, Calle Isaac Peral, 27A
15650 Cambre. A Coruña
T-981649233 F-981649234
info@geonor.es

Laboratorio acreditado por la Xunta de Galicia en las áreas de ensayo para el control de calidad de la construcción: 15025 GTC 05 B, 15025 GTL 05 B,15025 VSF 05 B

Acta nº: 11121916-RO /01

ACTA DE RESULTADOS DE ENSAYOS. ROCAS: COMPRESIÓN TRIAXIAL

DATOS DE LA OBRA

Nº de expediente:	**GEO-11091901**
Obra:	Ensayos de laboratorio Proyecto constructivo del metro de Donostialdea: Tramo La Concha - Morlans
Peticionario:	INGE S.L.

DATOS DE LA MUESTRA

Muestra Nº:	**11121916-RO**	Fecha de toma:	---
Descripción muestra:	Testigo de roca	Fecha de entrada:	19-dic-2011
Localización:	SPC-16 TP-2 (32,55-32,80 m)	Toma de muestra:	Peticionario
Procedencia:	Tramo La Concha - Morlans	Ref. cliente:	SPC-16 TP-2 (32,55-32,80 m)

ENSAYOS REALIZADOS / NORMATIVA

UNE 22950-4:90 Propiedades mecánicas de las rocas. Ensayos para la determinación de la resistencia. Parte 4: Resistencia a la compresión triaxial.

RESULTADOS DE ENSAYOS

Fecha (Inicio/Fin): 19/12/11 22/12/11

DATOS PROBETA	
Diámetro, mm	---
Altura, mm	---
Esbelted, h/ϕ	---
Peso, g	---
Humedad, %	4,7
Densidad, g/cm^3	---
Presión de confinamiento, MPa	---
Carga de rotura, N	

Resistencia a compresión uniaxial σ_c, MPa	

FOTO ROTURA

Observaciones: Testigo roto.

En Cambre (A Coruña) a 22 de diciembre de 2011

Fdo. Santiago Fernández Blas
JEFE DE ÁREA

GEONOR
C.I.F.: B-15797525
Isaac Peral, 27 A - Polígono Espíritu Santo
15650 CAMBRE (A Coruña)
Teléfonos: 981 64 92 33 - Fax: 981 64 92 34

Fdo. Javier Vizoso Guerra
DIRECTOR TÉCNICO

Los resultados obtenidos se refieren únicamente a las muestras sometidas a ensayo.
El presente informe no deberá reproducirse parcialmente, sino en su totalidad, previa autorización por escrito de GEONOR.
ESTUDIOS GEOTECNICOS - GEONOR - SONDEOS GEOTECNICOS Y MINEROS - GEONOR - LABORATORIO ACREDITADO - GEONOR - ESTUDIOS GEOTECNICOS - GEONOR - SONDEOS GEOTECNICOS

GEONOR

Geonor Servicios Técnicos, S.L.
www.geonor.es

Pl Espíritu Santo, Calle Isaac Peral, 27A
15650 Cambre. A Coruña
T-981649233 F-981649234
info@geonor.es

Laboratorio acreditado por la Xunta de Galicia en las áreas de ensayo para el control de calidad de la construcción: 15025 GTC 05 B, 15025 GTL 05 B,15025 VSF 05 B

Acta nº: 11121916-RO /02

ACTA DE RESULTADOS DE ENSAYOS. ÁRIDOS: DESGASTE LOS ANGELES Y DESGASTE MICRO-DEVAL

DATOS DE LA OBRA

Nº de expediente:	**GEO-11091901**
Obra:	Ensayos de laboratorio Proyecto constructivo del metro de Donostialdea: Tramo La Concha - Morlans
Peticionario:	INGE S.L.

DATOS DE LA MUESTRA

Muestra Nº:	**11121916-RO**	Fecha de toma:	---
Descripción muestra:	Testigo de roca	Fecha de entrada:	19-dic-2011
Localización:	SPC-16 TP-2 (32,55-32,80 m)	Toma de muestra:	Peticionario
Procedencia:	Tramo La Concha - Morlans	Ref. cliente:	SPC-16 TP-2 (32,55-32,80 m)

ENSAYOS REALIZADOS / NORMATIVA

UNE-EN 1097-2: 1997 Ensayos para determinar las propiedades mecánicas y físicas de los áridos. Parte 2: Métodos para la determinación de la resistencia a la fragmentanción. Método de ensayo Los Angeles.

RESULTADOS DE ENSAYOS

Fecha (Inicio/Fin): 19/12/11 22/12/11

Resistencia al desgaste Los Angeles		
Fracciones granulométricas utilizadas	40%	12,5/14 mm
	60%	10/12,5 mm
Coeficiente Los Ángeles **LA**	**27**	

Resistencia al desgaste Micro-Deval		
Fracciones granulométricas utilizadas	40%	12,5/14 mm
	60%	10/12,5 mm
Tipo de ensayo	en presencia de agua	
Coeficiente Micro-Deval individual M_{DE}	---	

Observaciones: Ensayo realizado a partir de testigos de roca machacados en laboratorio.

En Cambre (A Coruña) a 22 de diciembre de 2011

Fdo. Santiago Fernández Blas
JEFE DE AREA

GEONOR C.I.F.: B-15797533 Isaac Peral, 27 A - Polígono Espíritu Santo 15650 CAMBRE (A Coruña) Teléfonos: 981 64 92 33 - Fax: 981 64 92 34

Fdo. Javier Vizoso Guerra
DIRECTOR TÉCNICO

Los resultados obtenidos se refieren únicamente a las muestras sometidas a ensayo.
El presente informe no deberá reproducirse parcialmente, sino en su totalidad, previa autorización por escrito de GEONOR.
ESTUDIOS GEOTECNICOS - GEONOR - SONDEOS GEOTECNICOS Y MINEROS - GEONOR - LABORATORIO ACREDITADO - GEONOR - ESTUDIOS GEOTECNICOS - GEONOR - SONDEOS GEOTECNICOS

GEONOR

Geonor Servicios Técnicos, S.L.
www.geonor.es

Pl Espíritu Santo, Calle Isaac Peral, 27A
15650 Cambre. A Coruña
T-981649233 F-981649234
info@geonor.es

Laboratorio acreditado por la Xunta de Galicia en las áreas de ensayo para el control de calidad de la construcción: 15025 GTC 05 B, 15025 GTL 05 B,15025 VSF 05 B

Acta nº: 11121917-RO /01

ACTA DE RESULTADOS DE ENSAYOS. ROCAS: COMPRESIÓN UNIAXIAL - MÓDULO DE YOUNG Y COEF. DE POISSON

DATOS DE LA OBRA

Nº de expediente:	**GEO-11091901**
Obra:	Ensayos de laboratorio Proyecto constructivo del metro de Donostialdea: Tramo La Concha - Morlans
Peticionario:	INGE S.L.

DATOS DE LA MUESTRA

Muestra Nº:	**11121917-RO**	Fecha de toma:	---
Descripción muestra:	Testigo de roca	Fecha de entrada:	19-dic-2011
Localización:	SPC-16 TP-3 (37,70-37,90 m)	Toma de muestra:	Peticionario
Procedencia:	Tramo La Concha - Morlans	Ref. cliente:	SPC-16 TP-3 (37,70-37,90 m)

ENSAYOS REALIZADOS / NORMATIVA

UNE 22950-3:90 Propiedades mecánicas de las rocas. Ensayos para la determinación de la resistencia. Parte 3: Determinación del módulo de elasticidad (Young) y del coeficiente de Poisson.

RESULTADOS DE ENSAYOS

Fecha (Inicio/Fin): 19/12/11 22/12/11

DATOS PROBETA	
Diámetro, mm	61,4
Altura, mm	79,9
Esbelted, h/ϕ	1,3
Peso, g	635,9
Densidad, g/cm^3	2,69
Humedad, %	1,7
Resistencia a compresión, MPa	**84,5**
Módulo de Young E, GPa	**50,598**
Coeficiente de Poisson ν	**0,244**

FOTO ROTURA



CURVA TENSIÓN - DEFORMACIÓN

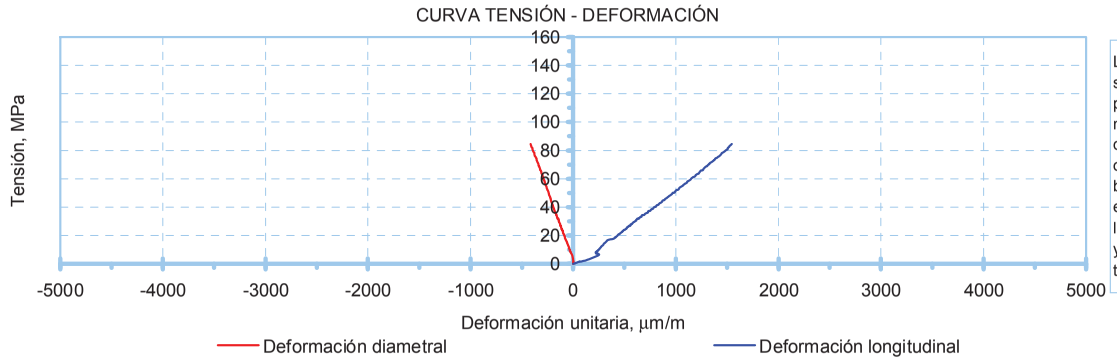

Los valores de E y ν se han obtenido a partir de los valores medios de deformación obtenidos en las bandas extensométricas longitudinales (E, ν y en las transversales (ν).

Observaciones:

En Cambre (A Coruña) a 22 de diciembre de 2011

Fdo. Santiago Fernández Blas
JEFE DE AREA

GEONOR C.I.F.: B-15797533 Isaac Peral, 27 A - Polígono Espíritu Santo 15650 CAMBRE (A Coruña) Teléfonos: 981 64 92 33 - Fax: 981 64 92 34

Fdo. Javier Vizoso Guerra
DIRECTOR TÉCNICO

Los resultados obtenidos se refieren únicamente a las muestras sometidas a ensayo.
El presente informe no deberá reproducirse parcialmente, sino en su totalidad, previa autorización por escrito de GEONOR.
ESTUDIOS GEOTECNICOS - GEONOR - SONDEOS GEOTECNICOS Y MINEROS - GEONOR - LABORATORIO ACREDITADO - GEONOR - ESTUDIOS GEOTECNICOS - GEONOR - SONDEOS GEOTECNICOS

ÍNDICE DE SCHIMAZEK
(prEN-22952)

CEPASA ENSAYOS GEOTÉCNICOS S.A.

CLIENTE: GEONOR
TRABAJO: TRAMO: LA CONCHA-MORLANS
INDICATIVO: 12021
MUESTRA: 111121917-RO SPC-16 37,70-37,90 **FECHA:** 23/01/2012

Minerales y litología

MINERAL	M (%)	FACTOR MINERAL F_M	M* F_M
Cuarzo	15	100	1500
Arcillas	5	4	20
Dolomita		4,9	0
Calcita	80	4,9	392
Moscovita		3,6	0
Biotita		3,6	0
Fragmentos de roca		46,6	0
Opacos		50	0
Moscovita		27	0
Granates		186	0
		TOTAL Σ M* F_M =	1912

Clasificación:

CALIZA

$Q = [\Sigma M^*F_M]/100$ (%)

$Q =$ 19,12 (%)

Diámetro medio de cuarzo

MEDIDA Nº	TAMAÑO µ	MEDIDA Nº	TAMAÑO µ	MEDIDA Nº	TAMAÑO µ	MEDIDA Nº	TAMAÑO µ	MEDIDA Nº	TAMAÑO µ
1	50	11	60	21	70	31	50	41	40
2	70	12	60	22	50	32	40	42	30
3	40	13	40	23	20	33	50	43	60
4	30	14	40	24	70	34	60	44	40
5	120	15	110	25	90	35	70	45	50
6	60	16	40	26	100	36	90	46	80
7	100	17	70	27	90	37	120	47	120
8	120	18	160	28	70	38	90	48	110
9	150	19	140	29	130	39	190	49	100
10	120	20	120	30	140	40	200	50	140

TAMAÑO MEDIO DE GRANO $d = [\Sigma T]/50$ $d =$ 85,20 (µ) $d =$ 0,00852 (cm)

RESISTENCIA A LA TRACCIÓN $\delta_T = 143,71$ (kg/cm²) $\delta_T =$ 14,09 (MPa)

INDICE DE SCHIMAZECK **$F = [Q.d_T.d]/10$ (kN/m)** **$F =$ 0,230 (kN/m)**

Observaciones:

GEPASA ENSAYOS GEOTÉCNICOS, S.A.

GEONOR

Geonor Servicios Técnicos, S.L.
www.geonor.es

PI Espíritu Santo, Calle Isaac Peral, 27A
15650 Cambre. A Coruña
T-981649233 F-981649234
info@geonor.es

Laboratorio acreditado por la Xunta de Galicia en las áreas de ensayo para el control de calidad de la construcción: 15025 GTC 05 B, 15025 GTL 05 B,15025 VSF 05 B

Acta nº: 12021306-RO /01

ACTA DE RESULTADOS DE ENSAYOS. ROCAS: COMPRESIÓN UNIAXIAL

DATOS DE LA OBRA

Nº de expediente:	**GEO-11091901**
Obra:	Ensayos de laboratorio Proyecto constructivo del metro de Donostialdea: Tramo La Concha - Morlans
Peticionario:	INGE S.L.

DATOS DE LA MUESTRA

Muestra Nº:	**12021306-RO**	Fecha de toma:	---
Descripción muestra:	Testigo de roca	Fecha de entrada:	13-feb-2012
Localización:	SPC-17 TP-1 (19,00-19,40 m)	Toma de muestra:	Peticionario
Procedencia:	Tramo La Concha - Morlans	Ref. cliente:	SPC-17 TP-1 (19,00-19,40 m)

ENSAYOS REALIZADOS / NORMATIVA

UNE 22950-1:90 Propiedades mecánicas de las rocas. Ensayos para la determinación de la resistencia. Parte 1: Resistencia a la compresión uniaxial.

RESULTADOS DE ENSAYOS

Fecha (Inicio/Fin): 13/02/12 29/02/12

DATOS PROBETA	
Diámetro, mm	83,3
Altura, mm	162,2
Esbelted, h/ϕ	1,9
Peso, g	2252,9
Humedad, %	4,4
Densidad, g/cm³	2,44

Carga de rotura, N
71800
Resistencia a compresión uniaxial σ_c, MPa
13,1

FOTO ROTURA



Observaciones:

En Cambre (A Coruña) a 29 de febrero de 2012

GEONOR C.I.F. B-15797523 Isaac Peral, 27 A - Polígono Espíritu Santo 15650 CAMBRE (A Coruña) Teléfonos 981 64 92 33 - Fax: 981 64 92 34

Fdo. Santiago Fernández Blas
JEFE DE ÁREA

Fdo. Javier Vizoso Guerra
DIRECTOR TÉCNICO

Los resultados obtenidos se refieren únicamente a las muestras sometidas a ensayo.
El presente informe no deberá reproducirse parcialmente, sino en su totalidad, previa autorización por escrito de GEONOR.

ESTUDIOS GEOTECNICOS - GEONOR - SONDEOS GEOTECNICOS Y MINEROS - GEONOR - LABORATORIO ACREDITADO - GEONOR - ESTUDIOS GEOTECNICOS - GEONOR - SONDEOS GEOTECNICOS

GEONOR

Geonor Servicios Técnicos, S.L.
www.geonor.es

Pl Espíritu Santo, Calle Isaac Peral, 27A
15650 Cambre. A Coruña
T-981649233 F-981649234
info@geonor.es

Laboratorio acreditado por la Xunta de Galicia en las áreas de ensayo para el control de calidad de la construcción: 15025 GTC 05 B, 15025 GTL 05 B,15025 VSF 05 B

Acta nº: 12021307-RO /01

ACTA DE RESULTADOS DE ENSAYOS. ROCAS: COMPRESIÓN UNIAXIAL - MÓDULO DE YOUNG Y COEF. DE POISSON

DATOS DE LA OBRA

Nº de expediente:	**GEO-11091901**
Obra:	Ensayos de laboratorio Proyecto constructivo del metro de Donostialdea: Tramo La Concha - Morlans
Peticionario:	INGE S.L.

DATOS DE LA MUESTRA

Muestra Nº:	**12021307-RO**	Fecha de toma:	---
Descripción muestra:	Testigo de roca	Fecha de entrada:	13-feb-2012
Localización:	SPC-17 TP-4 (29,45-30,00 m)	Toma de muestra:	Peticionario
Procedencia:	Tramo La Concha - Morlans	Ref. cliente:	SPC-17 TP-4 (29,45-30,00 m)

ENSAYOS REALIZADOS / NORMATIVA

UNE 22950-3:90 Propiedades mecánicas de las rocas. Ensayos para la determinación de la resistencia. Parte 3: Determinación del módulo de elasticidad (Young) y del coeficiente de Poisson.

RESULTADOS DE ENSAYOS

Fecha (Inicio/Fin): 13/02/12 29/02/12

DATOS PROBETA	
Diámetro, mm	83,2
Altura, mm	188,8
Esbelted, h/ϕ	2,3
Peso, g	2577,9
Densidad, g/cm^3	2,51
Humedad, %	3,3
Resistencia a compresión, MPa	**4,7**
Módulo de Young E, GPa	**7,676**
Coeficiente de Poisson ν	**0,166**

FOTO ROTURA



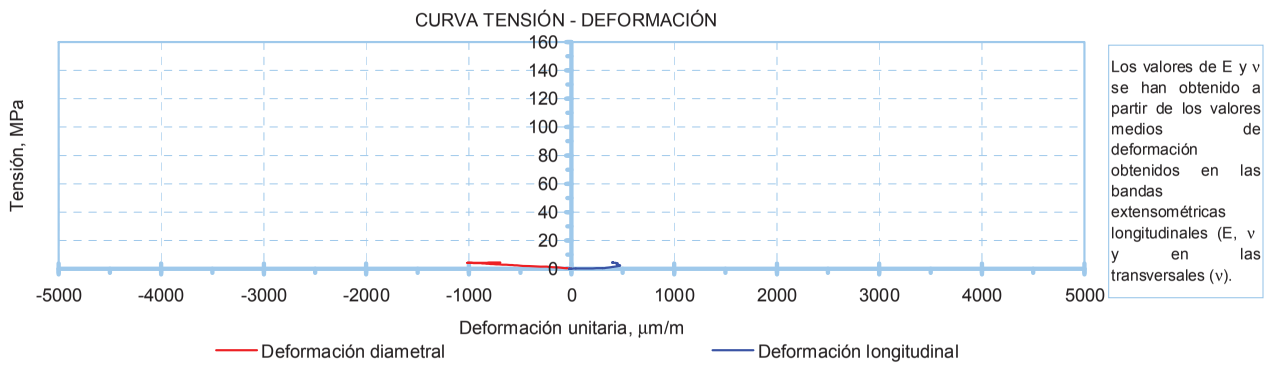

Los valores de E y ν se han obtenido a partir de los valores medios de deformación obtenidos en las bandas extensométricas longitudinales (E, ν y en las transversales (ν).

Observaciones:

En Cambre (A Coruña) a 29 de febrero de 2012

Fdo. Santiago Fernández Blas
JEFE DE ÁREA

GEONOR
C.I.F.: B-15797533
Isaac Peral, 27 A - Polígono Espíritu Santo
15650 CAMBRE (A Coruña)
Teléfonos: 981 64 92 33 - Fax: 981 64 92 34

Fdo. Javier Vizoso Guerra
DIRECTOR TÉCNICO

Los resultados obtenidos se refieren únicamente a las muestras sometidas a ensayo.
El presente informe no deberá reproducirse parcialmente, sino en su totalidad, previa autorización por escrito de GEONOR.
ESTUDIOS GEOTECNICOS - GEONOR - SONDEOS GEOTECNICOS Y MINEROS - GEONOR - LABORATORIO ACREDITADO - GEONOR - ESTUDIOS GEOTECNICOS - GEONOR - SONDEOS GEOTECNICOS

GEONOR

Geonor Servicios Técnicos, S.L.
www.geonor.es

Pl Espíritu Santo, Calle Isaac Peral, 27A
15650 Cambre. A Coruña
T-981649233 F-981649234
info@geonor.es

Laboratorio acreditado por la Xunta de Galicia en las áreas de ensayo para el control de calidad de la construcción: 15025 GTC 05 B, 15025 GTL 05 B,15025 VSF 05 B

Acta nº: 12021307-RO /02

ACTA DE RESULTADOS DE ENSAYOS. ROCAS

DATOS DE LA OBRA

Nº de expediente:	**GEO-11091901**
Obra:	Ensayos de laboratorio Proyecto constructivo del metro de Donostialdea: Tramo La Concha - Morlans
Peticionario:	INGE S.L.

DATOS DE LA MUESTRA

Muestra Nº:	**12021307-RO**	Fecha de toma:	---
Descripción muestra:	Testigo de roca	Fecha de entrada:	13-feb-2012
Localización:	SPC-17 TP-4 (29,45-30,00 m)	Toma de muestra:	Peticionario
Procedencia:	Tramo La Concha - Morlans	Ref. cliente:	SPC-17 TP-4 (29,45-30,00 m)

ENSAYOS REALIZADOS / NORMATIVA

NF P94-430-1 Roches. Détermination du pouvoir abrasif d'une roche. Partie 1: Essai de rayure avec une pointe.
XP P 94-412 Roches. Détermination de l´indice de résistance á la pénétration par un foret.

RESULTADOS DE ENSAYOS

Fecha (Inicio/Fin): 13/02/12 29/02/12

Índice de Abrasividad Cerchar	**2,0**
Clasificación Abrasividad Cerchar	**Poco abrasiva**

Dureza Cerchar	**2500**
Clasificación Dureza Cerchar	**Dureza alta**

Observaciones:

En Cambre (A Coruña) a 29 de febrero de 2012

Fdo. Santiago Fernández Blas
JEFE DE ÁREA

GEONOR
C.I.F.: B-15797533
Isaac Peral, 27 A - Polígono Espíritu Santo
15650 CAMBRE (A Coruña)
Teléfonos: 981 64 92 33 - Fax: 981 64 92 34

Fdo. Javier Vizoso Guerra
DIRECTOR TÉCNICO

Los resultados obtenidos se refieren únicamente a las muestras sometidas a ensayo.
El presente informe no deberá reproducirse parcialmente, sino en su totalidad, previa autorización por escrito de GEONOR.
ESTUDIOS GEOTECNICOS - GEONOR - SONDEOS GEOTECNICOS Y MINEROS - GEONOR - LABORATORIO ACREDITADO - GEONOR - ESTUDIOS GEOTECNICOS - GEONOR - SONDEOS GEOTECNICOS

GEONOR

Geonor Servicios Técnicos, S.L.
www.geonor.es

PI Espíritu Santo, Calle Isaac Peral, 27A
15650 Cambre. A Coruña
T-981649233 F-981649234
info@geonor.es

Laboratorio acreditado por la Xunta de Galicia en las áreas de ensayo para el control de calidad de la construcción: 15025 GTC 05 B, 15025 GTL 05 B,15025 VSF 05 B

Acta nº: 12021308-RO /01

ACTA DE RESULTADOS DE ENSAYOS. ROCAS: RESISTENCIA A LA TRACCIÓN INDIRECTA (ENSAYO BRASILEÑO)

DATOS DE LA OBRA

Nº de expediente: **GEO-11091901**
Obra: Ensayos de laboratorio Proyecto constructivo del metro de Donostialdea: Tramo La Concha - Morlans
Peticionario: INGE S.L.

DATOS DE LA MUESTRA

Muestra Nº:	**12021308-RO**	Fecha de toma:	---
Descripción muestra:	Testigo de roca	Fecha de entrada:	13-feb-2012
Localización:	SPC-17 TP-5 (31,00-31,30 m)	Toma de muestra:	Peticionario
Procedencia:	Tramo La Concha - Morlans	Ref. cliente:	SPC-17 TP-5 (31,00-31,30 m)

ENSAYOS REALIZADOS / NORMATIVA

UNE 22950-2:90 Propiedades mecánicas de las rocas. Ensayos para la determinación de la resistencia. Parte 2: Resistencia a la tracción. Determinación indirecta (Ensayo Brasileño).

RESULTADOS DE ENSAYOS

Fecha (Inicio/Fin): 13/02/12 29/02/12

Probeta nº	**1**	**2**	**3**	**4**	**5**
Estado de humedad	Natural	Natural	Natural	Natural	
Contenido de agua, %	6,0	6,0	6,0	6,0	
Orientación eje carga respecto anisotropía, º	---	---	---	---	
Diámetro, mm	61,8	61,5	61,6	61,5	
Altura, mm	29,4	29,8	25,3	25,3	
Densidad, g/cm^3	2,50	2,48	2,49	2,49	
Esbelted, h/ϕ	0,5	0,5	0,4	0,4	
Velocidad de carga, N/s	200	200	200	200	
Carga máxima, N	13500	12500	10800	11600	
Resistencia a tracción σ_t, MPa	4,74	4,34	4,41	4,74	
Observaciones					
Croquis de la probeta fracturada	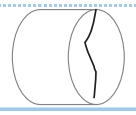	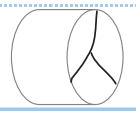	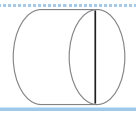	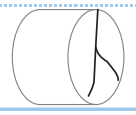	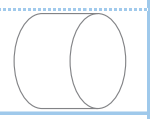

Resistencia a la tracción media σ_{tm}, MPa

4,56

Observaciones:

En Cambre (A Coruña) a 29 de febrero de 2012

GEONOR
C.I.F.: B-15797523
Isaac Peral, 27 A - Polígono Espíritu Santo
15650 CAMBRE (A Coruña)
Teléfonos: 981 64 92 33 - Fax: 981 64 92 34

Fdo. Santiago Fernández Blas
JEFE DE ÁREA

Fdo. Javier Vizoso Guerra
DIRECTOR TÉCNICO

Los resultados obtenidos se refieren únicamente a las muestras sometidas a ensayo.
El presente informe no deberá reproducirse parcialmente, sino en su totalidad, previa autorización por escrito de GEONOR.

ESTUDIOS GEOTECNICOS - GEONOR - SONDEOS GEOTECNICOS Y MINEROS - GEONOR - LABORATORIO ACREDITADO - GEONOR - ESTUDIOS GEOTECNICOS - GEONOR - SONDEOS GEOTECNICOS

CEPASA ENSAYOS GEOTECNICOS S.A.

ÍNDICE DE SCHIMAZEK (prEN-22952)

CLIENTE: GEONOR
TRABAJO: TRAMO: LA CONCHA-MORLANS
INDICATIVO: 12021
MUESTRA: 12021308-RO SPC-17 TP-5 31,00-31,30 **FECHA:** 07/03/2012

Minerales y litología

MINERAL	M (%)	FACTOR MINERAL F_M	M* F_M
Cuarzo	25	100	2500
Arcillas	30	4	120
Dolomita		4,9	0
Calcita	35	4,9	171,5
Moscovita		3,6	0
Biotita		3,6	0
Fragmentos de roca		46,6	0
Opacos		50	0
Materia orgánica	10	27	270
Granates		186	0
		TOTAL Σ M* F_M =	3061,5

Clasificación:

CALIZA LUTÍTICA ARENOSA

$Q = [\Sigma M^* F_M]/100$ (%)
$Q =$ 30,62 (%)

Diámetro medio de cuarzo

MEDIDA Nº	TAMAÑO µ	MEDIDA Nº	TAMAÑO µ	MEDIDA Nº	TAMAÑO µ	MEDIDA Nº	TAMAÑO µ	MEDIDA Nº	TAMAÑO µ
1	40	11	40	21	30	31	30	41	40
2	50	12	40	22	70	32	80	42	40
3	30	13	70	23	60	33	60	43	50
4	40	14	30	24	80	34	30	44	30
5	70	15	50	25	50	35	90	45	30
6	60	16	50	26	90	36	80	46	40
7	30	17	60	27	60	37	60	47	100
8	50	18	60	28	90	38	90	48	30
9	60	19	30	29	80	39	60	49	90
10	70	20	70	30	90	40	50	50	40

TAMAÑO MEDIO DE GRANO $d = [\Sigma T]/50$ d = 56,40 (µ) d = 0,00564 (cm)

RESISTENCIA A LA TRACCIÓN $\delta_T = 16,10$ (kg/cm^2) $\delta_T =$ 1,58 (MPa)

INDICE DE SCHIMAZECK **$F = [Q.d_T.d]/10$ (kN/m)** **F = 0,027 (kN/m)**

Observaciones:

GEONOR

Geonor Servicios Técnicos, S.L.
www.geonor.es

Pl Espíritu Santo, Calle Isaac Peral, 27A
15650 Cambre. A Coruña
T-981649233 F-981649234
info@geonor.es

Laboratorio acreditado por la Xunta de Galicia en las áreas de ensayo para el control de calidad de la construcción: 15025 GTC 05 B, 15025 GTL 05 B,15025 VSF 05 B

Acta nº: 12021309-RO /01

ACTA DE RESULTADOS DE ENSAYOS. ROCAS: POROSIDAD

DATOS DE LA OBRA

Nº de expediente:	**GEO-11091901**
Obra:	Ensayos de laboratorio Proyecto constructivo del metro de Donostialdea: Tramo La Concha - Morlans
Peticionario:	INGE S.L.

DATOS DE LA MUESTRA

Muestra Nº:	**12021309-RO**	Fecha de toma:	---
Descripción muestra:	Testigo de roca	Fecha de entrada:	13-feb-2012
Localización:	SPC-17 TP-7 (36,25-36,55 m)	Toma de muestra:	Peticionario
Procedencia:	Tramo La Concha - Morlans	Ref. cliente:	SPC-17 TP-7 (36,25-36,55 m)

ENSAYOS REALIZADOS / NORMATIVA

UNE 7045:1952 Determinación de la porosidad de un terreno.

RESULTADOS DE ENSAYOS

Fecha (Inicio/Fin): 13/02/12 29/02/12

DATOS PROBETA	
Diámetro, mm	---
Altura, mm	---
Volumen total roca v_t, cm^3	263,60
Humedad, %	4,2
Densidad húmeda, g/cm^3	2,54
Densidad seca, g/cm^3	2,44
Densidad partículas, g/cm^3	2,72
Volumen de poros abierto, cm^3	26,60

Porosidad total, %	**10,2**
Porosidad abierta, %	**10,1**

Observaciones:

En Cambre (A Coruña) a 29 de febrero de 2012

Fdo. Santiago Fernández Blas
JEFE DE ÁREA

GEONOR C.I.F.: B-15797525 Isaac Peral, 27 A - Polígono Espíritu Santo 15650 CAMBRE (A Coruña) Teléfonos: 981 64 92 33 - Fax: 981 64 92 34

Fdo. Javier Vizoso Guerra
DIRECTOR TÉCNICO

Los resultados obtenidos se refieren únicamente a las muestras sometidas a ensayo.
El presente informe no deberá reproducirse parcialmente, sino en su totalidad, previa autorización por escrito de GEONOR.
ESTUDIOS GEOTECNICOS - GEONOR - SONDEOS GEOTECNICOS Y MINEROS - GEONOR - LABORATORIO ACREDITADO - GEONOR - ESTUDIOS GEOTECNICOS - GEONOR - SONDEOS GEOTECNICOS

GEONOR

Geonor Servicios Técnicos, S.L.
www.geonor.es

Pl Espíritu Santo, Calle Isaac Peral, 27A
15650 Cambre. A Coruña
T-981649233 F-981649234
info@geonor.es

Laboratorio acreditado por la Xunta de Galicia en las áreas de ensayo para el control de calidad de la construcción: 15025 GTC 05 B, 15025 GTL 05 B,15025 VSF 05 B

Acta nº: 11121918-RO /01

ACTA DE RESULTADOS DE ENSAYOS. ROCAS: COMPRESIÓN UNIAXIAL

DATOS DE LA OBRA

Nº de expediente:	**GEO-11091901**
Obra:	Ensayos de laboratorio Proyecto constructivo del metro de Donostialdea: Tramo La Concha - Morlans
Peticionario:	INGE S.L.

DATOS DE LA MUESTRA

Muestra Nº:	**11121918-RO**	Fecha de toma:	---
Descripción muestra:	Testigo de roca	Fecha de entrada:	19-dic-2011
Localización:	SPC-18 TP-1 (12,40-12,80 m)	Toma de muestra:	Peticionario
Procedencia:	Tramo La Concha - Morlans	Ref. cliente:	SPC-18 TP-1 (12,40-12,80 m)

ENSAYOS REALIZADOS / NORMATIVA

UNE 22950-1:90 Propiedades mecánicas de las rocas. Ensayos para la determinación de la resistencia. Parte 1: Resistencia a la compresión uniaxial.

RESULTADOS DE ENSAYOS

Fecha (Inicio/Fin): 19/12/11 22/12/11

DATOS PROBETA	
Diámetro, mm	83,6
Altura, mm	207,8
Esbelted, h/ϕ	2,5
Peso, g	3070,0
Humedad, %	0,2
Densidad, g/cm^3	2,69

Carga de rotura, N
224600
Resistencia a compresión uniaxial σ_c, MPa
42,0

FOTO ROTURA



Observaciones:

En Cambre (A Coruña) a 22 de diciembre de 2011

Fdo. Santiago Fernández Blas
JEFE DE ÁREA

GEONOR C.I.F.: B-15797525 Isaac Peral, 27 A - Polígono Espíritu Santo 15650 CAMBRE (A Coruña) Teléfonos: 981 64 92 33 - Fax: 981 64 92 34

Fdo. Javier Vizoso Guerra
DIRECTOR TÉCNICO

Los resultados obtenidos se refieren únicamente a las muestras sometidas a ensayo.
El presente informe no deberá reproducirse parcialmente, sino en su totalidad, previa autorización por escrito de GEONOR.
ESTUDIOS GEOTECNICOS - GEONOR - SONDEOS GEOTECNICOS Y MINEROS - GEONOR - LABORATORIO ACREDITADO - GEONOR - ESTUDIOS GEOTECNICOS - GEONOR - SONDEOS GEOTECNICOS

GEONOR

Geonor Servicios Técnicos, S.L.
www.geonor.es

Pl Espíritu Santo, Calle Isaac Peral, 27A
15650 Cambre. A Coruña
T-981649233 F-981649234
info@geonor.es

Laboratorio acreditado por la Xunta de Galicia en las áreas de ensayo para el control de calidad de la construcción: 15025 GTC 05 B, 15025 GTL 05 B,15025 VSF 05 B

Acta nº: 11121919-RO /01

ACTA DE RESULTADOS DE ENSAYOS. ROCAS: COMPRESIÓN UNIAXIAL - MÓDULO DE YOUNG Y COEF. DE POISSON

DATOS DE LA OBRA

Nº de expediente:	**GEO-11091901**
Obra:	Ensayos de laboratorio Proyecto constructivo del metro de Donostialdea: Tramo La Concha - Morlans
Peticionario:	INGE S.L.

DATOS DE LA MUESTRA

Muestra Nº:	**11121919-RO**	Fecha de toma:	---
Descripción muestra:	Testigo de roca	Fecha de entrada:	19-dic-2011
Localización:	SPC-18 TP-3 (18,50-18,80 m)	Toma de muestra:	Peticionario
Procedencia:	Tramo La Concha - Morlans	Ref. cliente:	SPC-18 TP-3 (18,50-18,80 m)

ENSAYOS REALIZADOS / NORMATIVA

UNE 22950-3:90 Propiedades mecánicas de las rocas. Ensayos para la determinación de la resistencia. Parte 3: Determinación del módulo de elasticidad (Young) y del coeficiente de Poisson.

RESULTADOS DE ENSAYOS

Fecha (Inicio/Fin): 19/12/11 22/12/11

DATOS PROBETA	
Diámetro, mm	61,3
Altura, mm	162,9
Esbelted, h/ϕ	2,7
Peso, g	1296,2
Densidad, g/cm^3	2,69
Humedad, %	0,4
Resistencia a compresión, MPa	**213,5**
Módulo de Young E, GPa	**113,275**
Coeficiente de Poisson ν	**0,482**

FOTO ROTURA



CURVA TENSIÓN - DEFORMACIÓN

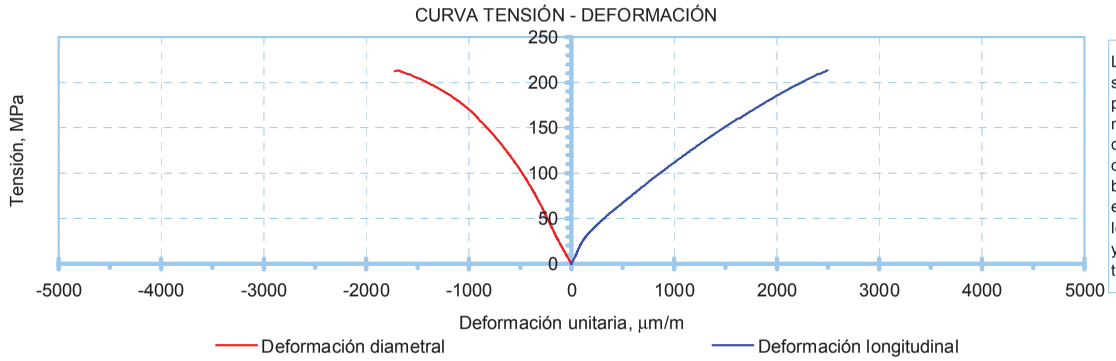

Los valores de E y ν se han obtenido a partir de los valores medios de deformación obtenidos en las bandas extensométricas longitudinales (E, ν y en las transversales (ν).

Observaciones:

En Cambre (A Coruña) a 22 de diciembre de 2011

Fdo. Santiago Fernández Blas
JEFE DE ÁREA

GEONOR
C.I.F.: B-15797533
Isaac Peral, 27 A - Polígono Espíritu Santo
15650 CAMBRE (A Coruña)
Teléfonos: 981 64 92 33 - Fax: 981 64 92 34

Fdo. Javier Vizoso Guerra
DIRECTOR TÉCNICO

Los resultados obtenidos se refieren únicamente a las muestras sometidas a ensayo.
El presente informe no deberá reproducirse parcialmente, sino en su totalidad, previa autorización por escrito de GEONOR.
ESTUDIOS GEOTECNICOS - GEONOR - SONDEOS GEOTECNICOS Y MINEROS - GEONOR - LABORATORIO ACREDITADO - GEONOR - ESTUDIOS GEOTECNICOS - GEONOR - SONDEOS GEOTECNICOS

GEONOR

Geonor Servicios Técnicos, S.L.
www.geonor.es

Pl Espíritu Santo, Calle Isaac Peral, 27A
15650 Cambre. A Coruña
T-981649233 F-981649234
info@geonor.es

Laboratorio acreditado por la Xunta de Galicia en las áreas de ensayo para el control de calidad de la construcción: 15025 GTC 05 B, 15025 GTL 05 B,15025 VSF 05 B

Acta nº: 11121920-RO /01

ACTA DE RESULTADOS DE ENSAYOS. ROCAS: COMPRESIÓN UNIAXIAL

DATOS DE LA OBRA

Nº de expediente:	**GEO-11091901**
Obra:	Ensayos de laboratorio Proyecto constructivo del metro de Donostialdea: Tramo La Concha - Morlans
Peticionario:	INGE S.L.

DATOS DE LA MUESTRA

Muestra Nº:	**11121920-RO**	Fecha de toma:	---
Descripción muestra:	Testigo de roca	Fecha de entrada:	19-dic-2011
Localización:	SPC-18 TP-5 (27,10-27,40 m)	Toma de muestra:	Peticionario
Procedencia:	Tramo La Concha - Morlans	Ref. cliente:	SPC-18 TP-5 (27,10-27,40 m)

ENSAYOS REALIZADOS / NORMATIVA

UNE 22950-1:90 Propiedades mecánicas de las rocas. Ensayos para la determinación de la resistencia. Parte 1: Resistencia a la compresión uniaxial.

RESULTADOS DE ENSAYOS

Fecha (Inicio/Fin): 19/12/11 22/12/11

DATOS PROBETA	
Diámetro, mm	61,1
Altura, mm	97,6
Esbelted, h/ϕ	1,6
Peso, g	752,9
Humedad, %	2,0
Densidad, g/cm^3	2,58

Carga de rotura, N
20400
Resistencia a compresión uniaxial σ_c, MPa
6,8

FOTO ROTURA



Observaciones:

En Cambre (A Coruña) a 22 de diciembre de 2011

Fdo. Santiago Fernández Blas
JEFE DE ÁREA

GEONOR
C.I.F.: B-15797533
Isaac Peral, 27 A - Polígono Espíritu Santo
15650 CAMBRE (A Coruña)
Teléfonos: 981 64 92 33 - Fax: 981 64 92 34

Fdo. Javier Vizoso Guerra
DIRECTOR TÉCNICO

Los resultados obtenidos se refieren únicamente a las muestras sometidas a ensayo.
El presente informe no deberá reproducirse parcialmente, sino en su totalidad, previa autorización por escrito de GEONOR.
ESTUDIOS GEOTECNICOS - GEONOR - SONDEOS GEOTECNICOS Y MINEROS - GEONOR - LABORATORIO ACREDITADO - GEONOR - ESTUDIOS GEOTECNICOS - GEONOR - SONDEOS GEOTECNICOS

GEONOR

Geonor Servicios Técnicos, S.L.
www.geonor.es

Pl Espíritu Santo, Calle Isaac Peral, 27A
15650 Cambre. A Coruña
T-981649233 F-981649234
info@geonor.es

Laboratorio acreditado por la Xunta de Galicia en las áreas de ensayo para el control de calidad de la construcción: 15025 GTC 05 B, 15025 GTL 05 B,15025 VSF 05 B

Acta nº: 11121920-RO /02

ACTA DE RESULTADOS DE ENSAYOS. ROCAS: POROSIDAD

DATOS DE LA OBRA

Nº de expediente:	**GEO-11091901**
Obra:	Ensayos de laboratorio Proyecto constructivo del metro de Donostialdea: Tramo La Concha - Morlans
Peticionario:	INGE S.L.

DATOS DE LA MUESTRA

Muestra Nº:	**11121920-RO**	Fecha de toma:	---
Descripción muestra:	Testigo de roca	Fecha de entrada:	19-dic-2011
Localización:	SPC-18 TP-5 (27,10-27,40 m)	Toma de muestra:	Peticionario
Procedencia:	Tramo La Concha - Morlans	Ref. cliente:	SPC-18 TP-5 (27,10-27,40 m)

ENSAYOS REALIZADOS / NORMATIVA

UNE 7045:1952 Determinación de la porosidad de un terreno.

RESULTADOS DE ENSAYOS

Fecha (Inicio/Fin): 19/12/11 22/12/11

DATOS PROBETA	
Diámetro, mm	---
Altura, mm	---
Volumen total roca v_t, cm^3	296,00
Humedad, %	2,0
Densidad húmeda, g/cm^3	2,63
Densidad seca, g/cm^3	2,58
Densidad partículas, g/cm^3	2,73
Volumen de poros abierto, cm^3	15,40

Porosidad total, %	**5,6**
Porosidad abierta, %	**5,2**

Observaciones:

En Cambre (A Coruña) a 22 de diciembre de 2011

Fdo. Santiago Fernández Blas
JEFE DE ÁREA

GEONOR C.I.F.: B-15797525 Lugar Pardi, 27 A - Polígono Espíritu Santo 15660 CAMBRE (A Coruña) Teléfonos: 981 64 92 33 - Fax: 981 64 92 34

Fdo. Javier Vizoso Guerra
DIRECTOR TÉCNICO

Los resultados obtenidos se refieren únicamente a las muestras sometidas a ensayo.
El presente informe no deberá reproducirse parcialmente, sino en su totalidad, previa autorización por escrito de GEONOR.

ESTUDIOS GEOTECNICOS - GEONOR - SONDEOS GEOTECNICOS Y MINEROS - GEONOR - LABORATORIO ACREDITADO - GEONOR - ESTUDIOS GEOTECNICOS - GEONOR - SONDEOS GEOTECNICOS

GEONOR

Geonor Servicios Técnicos, S.L.
www.geonor.es

Pl Espíritu Santo, Calle Isaac Peral, 27A
15650 Cambre. A Coruña
T-981649233 F-981649234
info@geonor.es

Laboratorio acreditado por la Xunta de Galicia en las áreas de ensayo para el control de calidad de la construcción: 15025 GTC 05 B, 15025 GTL 05 B,15025 VSF 05 B

Acta nº: 11112812-RO /01

ACTA DE RESULTADOS DE ENSAYOS. ROCAS: COMPRESIÓN UNIAXIAL

DATOS DE LA OBRA

Nº de expediente:	**GEO-11091901**
Obra:	Ensayos de laboratorio Proyecto constructivo del metro de Donostialdea: Tramo La Concha - Morlans
Peticionario:	INGE S.L.

DATOS DE LA MUESTRA

Muestra Nº:	**11112812-RO**	Fecha de toma:	---
Descripción muestra:	Testigo de roca	Fecha de entrada:	28-nov-2011
Localización:	SPC-19 TP-1 (18,90-19,20 m)	Toma de muestra:	Peticionario
Procedencia:	Tramo La Concha - Morlans	Ref. cliente:	SPC-19 TP-1 (18,90-19,20 m)

ENSAYOS REALIZADOS / NORMATIVA

UNE 22950-1:90 Propiedades mecánicas de las rocas. Ensayos para la determinación de la resistencia. Parte 1: Resistencia a la compresión uniaxial.

RESULTADOS DE ENSAYOS

Fecha (Inicio/Fin): 28/11/11 29/11/11

DATOS PROBETA	
Diámetro, mm	83,4
Altura, mm	175,7
Esbelted, h/ϕ	2,1
Peso, g	2576,0
Humedad, %	1,5
Densidad, g/cm^3	2,65

Carga de rotura, N
103000
Resistencia a compresión uniaxial σ_c, MPa
19,0

FOTO ROTURA



Observaciones:

En Cambre (A Coruña) a 29 de noviembre de 2011

Fdo. Santiago Fernández Blas
JEFE DE ÁREA

GEONOR C.I.F.: B-15797525 Lugar Pardi, 27 A - Polígono Espíritu Santo 15660 CAMBRE (A Coruña) Teléfonos: 981 64 92 33 - Fax: 981 64 92 34

Fdo. Javier Vizoso Guerra
DIRECTOR TÉCNICO

Los resultados obtenidos se refieren únicamente a las muestras sometidas a ensayo.
El presente informe no deberá reproducirse parcialmente, sino en su totalidad, previa autorización por escrito de GEONOR.

ESTUDIOS GEOTECNICOS - GEONOR - SONDEOS GEOTECNICOS Y MINEROS - GEONOR - LABORATORIO ACREDITADO - GEONOR - ESTUDIOS GEOTECNICOS - GEONOR - SONDEOS GEOTECNICOS

GEONOR

Geonor Servicios Técnicos, S.L.
www.geonor.es

Pl Espíritu Santo, Calle Isaac Peral, 27A
15650 Cambre. A Coruña
T-981649233 F-981649234
info@geonor.es

Laboratorio acreditado por la Xunta de Galicia en las áreas de ensayo para el control de calidad de la construcción: 15025 GTC 05 B, 15025 GTL 05 B,15025 VSF 05 B

Acta nº: 11112813-RO /01

ACTA DE RESULTADOS DE ENSAYOS. ROCAS: COMPRESIÓN UNIAXIAL - MÓDULO DE YOUNG Y COEF. DE POISSON

DATOS DE LA OBRA

Nº de expediente:	**GEO-11091901**
Obra:	Ensayos de laboratorio Proyecto constructivo del metro de Donostialdea: Tramo La Concha - Morlans
Peticionario:	INGE S.L.

DATOS DE LA MUESTRA

Muestra Nº:	**11112813-RO**	Fecha de toma:	---
Descripción muestra:	Testigo de roca	Fecha de entrada:	28-nov-2011
Localización:	SPC-19 TP-5 (28,75-29,05 m)	Toma de muestra:	Peticionario
Procedencia:	Tramo La Concha - Morlans	Ref. cliente:	SPC-19 TP-5 (28,75-29,05 m)

ENSAYOS REALIZADOS / NORMATIVA

UNE 22950-3:90 Propiedades mecánicas de las rocas. Ensayos para la determinación de la resistencia. Parte 3: Determinación del módulo de elasticidad (Young) y del coeficiente de Poisson.

RESULTADOS DE ENSAYOS

Fecha (Inicio/Fin): 28/11/11 29/11/11

DATOS PROBETA	
Diámetro, mm	61,3
Altura, mm	137,3
Esbelted, h/ϕ	2,2
Peso, g	1093,0
Densidad, g/cm^3	2,69
Humedad, %	0,8
Resistencia a compresión, MPa	**42,4**
Módulo de Young E, GPa	**68,276**
Coeficiente de Poisson ν	**0,390**

FOTO ROTURA



CURVA TENSIÓN - DEFORMACIÓN

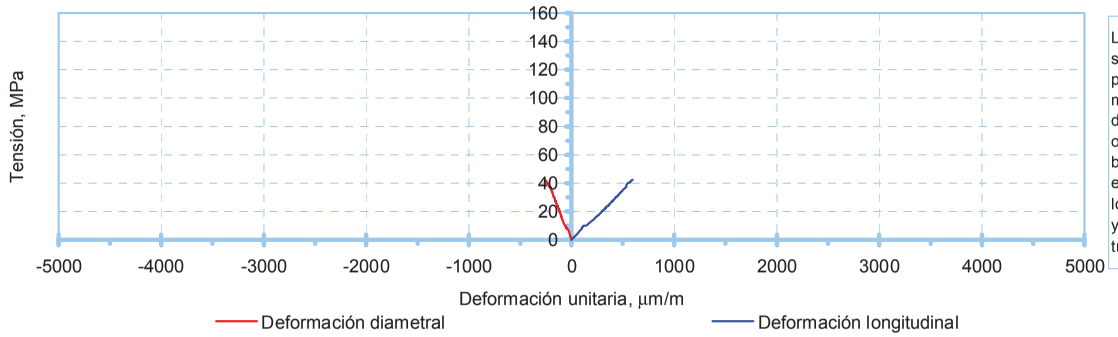

Los valores de E y ν se han obtenido a partir de los valores medios de deformación obtenidos en las bandas extensométricas longitudinales (E, ν y en las transversales (ν).

Observaciones:

En Cambre (A Coruña) a 29 de noviembre de 2011

Fdo. Santiago Fernández Blas
JEFE DE ÁREA

GEONOR C.I.F.: B-15797523 Isaac Peral, 27 A - Polígono Espíritu Santo 15650 CAMBRE (A Coruña) Teléfonos: 981 64 92 33 - Fax: 981 64 92 34

Fdo. Javier Vizoso Guerra
DIRECTOR TÉCNICO

Los resultados obtenidos se refieren únicamente a las muestras sometidas a ensayo.
El presente informe no deberá reproducirse parcialmente, sino en su totalidad, previa autorización por escrito de GEONOR.
ESTUDIOS GEOTECNICOS - GEONOR - SONDEOS GEOTECNICOS Y MINEROS - GEONOR - LABORATORIO ACREDITADO - GEONOR - ESTUDIOS GEOTECNICOS - GEONOR - SONDEOS GEOTECNICOS

GEONOR

Geonor Servicios Técnicos, S.L.
www.geonor.es

Pl Espíritu Santo, Calle Isaac Peral, 27A
15650 Cambre. A Coruña
T-981649233 F-981649234
info@geonor.es

Laboratorio acreditado por la Xunta de Galicia en las áreas de ensayo para el control de calidad de la construcción: 15025 GTC 05 B, 15025 GTL 05 B,15025 VSF 05 B

Acta nº: 11112815-RO /01

ACTA DE RESULTADOS DE ENSAYOS. ROCAS: COMPRESIÓN UNIAXIAL

DATOS DE LA OBRA

Nº de expediente:	**GEO-11091901**
Obra:	Ensayos de laboratorio Proyecto constructivo del metro de Donostialdea: Tramo La Concha - Morlans
Peticionario:	INGE S.L.

DATOS DE LA MUESTRA

Muestra Nº:	**11112815-RO**	Fecha de toma:	---
Descripción muestra:	Testigo de roca	Fecha de entrada:	28-nov-2011
Localización:	SPC-20 TP-1 (11,20-11,50 m)	Toma de muestra:	Peticionario
Procedencia:	Tramo La Concha - Morlans	Ref. cliente:	SPC-20 TP-1 (11,20-11,50 m)

ENSAYOS REALIZADOS / NORMATIVA

UNE 22950-1:90 Propiedades mecánicas de las rocas. Ensayos para la determinación de la resistencia. Parte 1: Resistencia a la compresión uniaxial.

RESULTADOS DE ENSAYOS

Fecha (Inicio/Fin): 28/11/11 29/11/11

DATOS PROBETA	
Diámetro, mm	83,3
Altura, mm	142,7
Esbelted, h/ϕ	1,7
Peso, g	2165,0
Humedad, %	4,5
Densidad, g/cm^3	2,66

Carga de rotura, N
90600
Resistencia a compresión uniaxial σ_c, MPa
16,3

FOTO ROTURA



Observaciones:

En Cambre (A Coruña) a 29 de noviembre de 2011

Fdo. Santiago Fernández Blas
JEFE DE ÁREA

GEONOR C.I.F.: B-15797523 Isaac Peral, 27 A - Polígono Espíritu Santo 15650 CAMBRE (A Coruña) Teléfonos: 981 64 92 33 - Fax: 981 64 92 34

Fdo. Javier Vizoso Guerra
DIRECTOR TÉCNICO

Los resultados obtenidos se refieren únicamente a las muestras sometidas a ensayo.
El presente informe no deberá reproducirse parcialmente, sino en su totalidad, previa autorización por escrito de GEONOR.
ESTUDIOS GEOTECNICOS - GEONOR - SONDEOS GEOTECNICOS Y MINEROS - GEONOR - LABORATORIO ACREDITADO - GEONOR - ESTUDIOS GEOTECNICOS - GEONOR - SONDEOS GEOTECNICOS

GEONOR

Geonor Servicios Técnicos, S.L.
www.geonor.es

Pl Espíritu Santo, Calle Isaac Peral, 27A
15650 Cambre. A Coruña
T-981649233 F-981649234
info@geonor.es

Laboratorio acreditado por la Xunta de Galicia en las áreas de ensayo para el control de calidad de la construcción: 15025 GTC 05 B, 15025 GTL 05 B,15025 VSF 05 B

Acta nº: 11112816-RO /01

ACTA DE RESULTADOS DE ENSAYOS. ROCAS: COMPRESIÓN UNIAXIAL

DATOS DE LA OBRA

Nº de expediente:	**GEO-11091901**
Obra:	Ensayos de laboratorio Proyecto constructivo del metro de Donostialdea: Tramo La Concha - Morlans
Peticionario:	INGE S.L.

DATOS DE LA MUESTRA

Muestra Nº:	**11112816-RO**	Fecha de toma:	---
Descripción muestra:	Testigo de roca	Fecha de entrada:	28-nov-2011
Localización:	SPC-20 TP-2 (13,20-13,50 m)	Toma de muestra:	Peticionario
Procedencia:	Tramo La Concha - Morlans	Ref. cliente:	SPC-20 TP-2 (13,20-13,50 m)

ENSAYOS REALIZADOS / NORMATIVA

UNE 22950-1:90 Propiedades mecánicas de las rocas. Ensayos para la determinación de la resistencia. Parte 1: Resistencia a la compresión uniaxial.

RESULTADOS DE ENSAYOS

Fecha (Inicio/Fin): 28/11/11 29/11/11

DATOS PROBETA	
Diámetro, mm	---
Altura, mm	---
Esbelted, h/ϕ	---
Peso, g	---
Humedad, %	2,6
Densidad, g/cm^3	2,64

Carga de rotura, N

Resistencia a compresión uniaxial σ_c, MPa

FOTO ROTURA

Observaciones:

En Cambre (A Coruña) a 29 de noviembre de 2011

Fdo. Santiago Fernández Blas
JEFE DE ÁREA

GEONOR C.I.F.: B-15797533 Isaac Peral, 27 A - Polígono Espíritu Santo 15650 CAMBRE (A Coruña) Teléfonos: 981 64 92 33 - Fax: 981 64 92 34

Fdo. Javier Vizoso Guerra
DIRECTOR TÉCNICO

Los resultados obtenidos se refieren únicamente a las muestras sometidas a ensayo.
El presente informe no deberá reproducirse parcialmente, sino en su totalidad, previa autorización por escrito de GEONOR.
ESTUDIOS GEOTECNICOS - GEONOR - SONDEOS GEOTECNICOS Y MINEROS - GEONOR - LABORATORIO ACREDITADO - GEONOR - ESTUDIOS GEOTECNICOS - GEONOR - SONDEOS GEOTECNICOS

GEONOR

Geonor Servicios Técnicos, S.L.
www.geonor.es

Pl Espíritu Santo, Calle Isaac Peral, 27A
15650 Cambre. A Coruña
T-981649233 F-981649234
info@geonor.es

Laboratorio acreditado por la Xunta de Galicia en las áreas de ensayo para el control de calidad de la construcción: 15025 GTC 05 B, 15025 GTL 05 B,15025 VSF 05 B

Acta nº: 11112817-RO /01

ACTA DE RESULTADOS DE ENSAYOS. ROCAS: COMPRESIÓN TRIAXIAL

DATOS DE LA OBRA

Nº de expediente:	**GEO-11091901**
Obra:	Ensayos de laboratorio Proyecto constructivo del metro de Donostialdea: Tramo La Concha - Morlans
Peticionario:	INGE S.L.

DATOS DE LA MUESTRA

Muestra Nº:	**11112817-RO**	Fecha de toma:	---
Descripción muestra:	Testigo de roca	Fecha de entrada:	28-nov-2011
Localización:	SPC-20 TP-5 (25,75-26,00 m)	Toma de muestra:	Peticionario
Procedencia:	Tramo La Concha - Morlans	Ref. cliente:	SPC-20 TP-5 (25,75-26,00 m)

ENSAYOS REALIZADOS / NORMATIVA

UNE 22950-4:90 Propiedades mecánicas de las rocas. Ensayos para la determinación de la resistencia. Parte 4: Resistencia a la compresión triaxial.

RESULTADOS DE ENSAYOS

Fecha (Inicio/Fin): 28/11/11 30/11/11

DATOS PROBETA	
Diámetro, mm	---
Altura, mm	---
Esbelted, h/ϕ	---
Peso, g	---
Humedad, %	1,0
Densidad, g/cm^3	---
Presión de confinamiento, MPa	---

Carga de rotura, N

Resistencia a compresión uniaxial σ_c, MPa

FOTO ROTURA



Observaciones: Testigo roto.

En Cambre (A Coruña) a 30 de noviembre de 2011

Fdo. Santiago Fernández Blas
JEFE DE ÁREA

GEONOR C.I.F.: B-15797533 Isaac Peral, 27 A - Polígono Espíritu Santo 15650 CAMBRE (A Coruña) Teléfonos: 981 64 92 33 - Fax: 981 64 92 34

Fdo. Javier Vizoso Guerra
DIRECTOR TÉCNICO

Los resultados obtenidos se refieren únicamente a las muestras sometidas a ensayo.
El presente informe no deberá reproducirse parcialmente, sino en su totalidad, previa autorización por escrito de GEONOR.
ESTUDIOS GEOTECNICOS - GEONOR - SONDEOS GEOTECNICOS Y MINEROS - GEONOR - LABORATORIO ACREDITADO - GEONOR - ESTUDIOS GEOTECNICOS - GEONOR - SONDEOS GEOTECNICOS

GEONOR

Geonor Servicios Técnicos, S.L.
www.geonor.es

PI Espíritu Santo, Calle Isaac Peral, 27A
15650 Cambre. A Coruña
T-981649233 F-981649234
info@geonor.es

Laboratorio acreditado por la Xunta de Galicia en las áreas de ensayo para el control de calidad de la construcción: 15025 GTC 05 B, 15025 GTL 05 B,15025 VSF 05 B

Acta nº: 11112818-RO /01

ACTA DE RESULTADOS DE ENSAYOS. ROCAS: COMPRESIÓN UNIAXIAL - MÓDULO DE YOUNG Y COEF. DE POISSON

DATOS DE LA OBRA

Nº de expediente:	**GEO-11091901**
Obra:	Ensayos de laboratorio Proyecto constructivo del metro de Donostialdea: Tramo La Concha - Morlans
Peticionario:	INGE S.L.

DATOS DE LA MUESTRA

Muestra Nº:	**11112818-RO**	Fecha de toma:	---
Descripción muestra:	Testigo de roca	Fecha de entrada:	28-nov-2011
Localización:	SPC-20 TP-8 (32,50-32,85 m)	Toma de muestra:	Peticionario
Procedencia:	Tramo La Concha - Morlans	Ref. cliente:	SPC-20 TP-8 (32,50-32,85 m)

ENSAYOS REALIZADOS / NORMATIVA

UNE 22950-3:90 Propiedades mecánicas de las rocas. Ensayos para la determinación de la resistencia. Parte 3: Determinación del módulo de elasticidad (Young) y del coeficiente de Poisson.

RESULTADOS DE ENSAYOS

Fecha (Inicio/Fin): 28/11/11 29/11/11

DATOS PROBETA	
Diámetro, mm	61,2
Altura, mm	151,6
Esbelted, h/ϕ	2,5
Peso, g	1192,0
Densidad, g/cm^3	2,67
Humedad, %	2,7
Resistencia a compresión, MPa	**12,6**
Módulo de Young E, GPa	**17,681**
Coeficiente de Poisson ν	**0,322**

FOTO ROTURA



CURVA TENSIÓN - DEFORMACIÓN

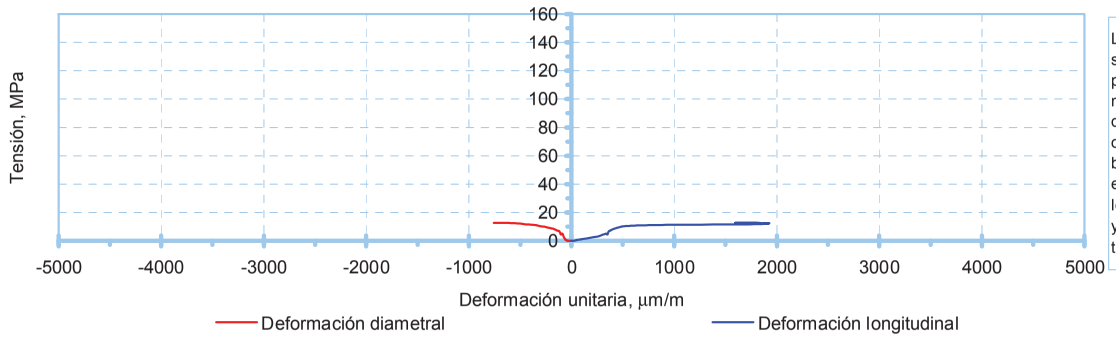

Los valores de E y ν se han obtenido a partir de los valores medios de deformación obtenidos en las bandas extensométricas longitudinales (E, ν y en las transversales (ν).

Observaciones:

En Cambre (A Coruña) a 29 de noviembre de 2011

GEONOR
C.I.F.: B-15797533
Isaac Peral, 27 A - Polígono Espíritu Santo
15650 CAMBRE (A Coruña)
Teléfono: 981 64 92 33 - Fax: 981 64 92 34

Fdo. Santiago Fernández Blas
JEFE DE ÁREA

Fdo. Javier Vizoso Guerra
DIRECTOR TÉCNICO

Los resultados obtenidos se refieren únicamente a las muestras sometidas a ensayo.
El presente informe no deberá reproducirse parcialmente, sino en su totalidad, previa autorización por escrito de GEONOR.

ESTUDIOS GEOTECNICOS - GEONOR - SONDEOS GEOTECNICOS Y MINEROS - GEONOR - LABORATORIO ACREDITADO - GEONOR - ESTUDIOS GEOTECNICOS - GEONOR - SONDEOS GEOTECNICOS

CEPASA
ENSAYOS GEOTECNICOS S.A.

ESTUDIO PETROGRÁFICO MEDIANTE LÁMINA DELGADA (UNE 932-3)

CLIENTE:	GEONOR		
TRABAJO:	TRAMO: LA CONCHA-MORLANS		
INDICATIVO:	12021		
MUESTRA:	1111818-RO SPC-20 32.50-32.80	**FECHA**	23-01-2012

Textura

Tiende a presentar una textura matriz-soportada, de microcristalina a criptocristalina en cuanto al tamaño de grano se refiere.

Composición mineralógica

Minerales principales	Calcita	(70%)
	Arcillas	(10%)
	Cuarzo	(15%)
	Opacos	(5%)

Observaciones

La muestra se tiñe de rojo con la tinción de rojo de alizarina y reacciona con efervescencia con el ácido clorhídrico, debido a la composición carbonatada. La muestra está formada por dos dominios. El primero es una matriz carbonatada de tipo micrítico, con recristalizaciones de esparita que aparecen rellenando y sustituyendo las cubiertas externas y cámaras de habitación de numerosas texturas deposicionales reconocibles como foraminíferos, bivalvos y gasterópodos. El segundo dominio consiste en un bandeado o alternancia de niveles arcillosos con otros niveles ricos en cuarzo, todo ello en una matriz carbonatada. La parte más arcillosa es más oscura y presenta materia orgánica. La parte más clara rica en cuarzo, presenta cuarzo subanguloso con cierta orientación. Los opacos se distribuyen por la lámina de forma irregular sin ningún patrón fijo. La porosidad oscila entre 5-10% aproximadamente.

Clasificación

Caliza micrítica con niveles bioclásticos.

CEPASA
ENSAYOS GEOTÉCNICOS, S A

GEONOR

Geonor Servicios Técnicos, S.L.
www.geonor.es

Pl Espíritu Santo, Calle Isaac Peral, 27A
15650 Cambre. A Coruña
T-981649233 F-981649234
info@geonor.es

Laboratorio acreditado por la Xunta de Galicia en las áreas de ensayo para el control de calidad de la construcción: 15025 GTC 05 B, 15025 GTL 05 B,15025 VSF 05 B

Acta nº: 11112819-RO /01

ACTA DE RESULTADOS DE ENSAYOS. ROCAS: COMPRESIÓN UNIAXIAL

DATOS DE LA OBRA

Nº de expediente:	**GEO-11091901**
Obra:	Ensayos de laboratorio Proyecto constructivo del metro de Donostialdea: Tramo La Concha - Morlans
Peticionario:	INGE S.L.

DATOS DE LA MUESTRA

Muestra Nº:	**11112819-RO**	Fecha de toma:	---
Descripción muestra:	Testigo de roca	Fecha de entrada:	28-nov-2011
Localización:	SPC-21 TP-1 (7,00-7,50 m)	Toma de muestra:	Peticionario
Procedencia:	Tramo La Concha - Morlans	Ref. cliente:	SPC-21 TP-1 (7,00-7,50 m)

ENSAYOS REALIZADOS / NORMATIVA

UNE 22950-1:90 Propiedades mecánicas de las rocas. Ensayos para la determinación de la resistencia. Parte 1: Resistencia a la compresión uniaxial.

RESULTADOS DE ENSAYOS

Fecha (Inicio/Fin): 28/11/11 29/11/11

DATOS PROBETA	
Diámetro, mm	83,2
Altura, mm	219,8
Esbelted, h/ϕ	2,6
Peso, g	3154,0
Humedad, %	2,2
Densidad, g/cm^3	2,58

Carga de rotura, N
43600
Resistencia a compresión uniaxial σ_c, MPa
8,0

FOTO ROTURA



Observaciones:

En Cambre (A Coruña) a 29 de noviembre de 2011

Fdo. Santiago Fernández Blas
JEFE DE ÁREA

GEONOR
C.I.F.: B-15797533
Lugar Parxi, 27 A - Polígono Espíritu Santo
15650 CAMBRE (A Coruña)
Teléfonos 981 64 92 32 - Fax: 981 64 92 34

Fdo. Javier Vizoso Guerra
DIRECTOR TÉCNICO

Los resultados obtenidos se refieren únicamente a las muestras sometidas a ensayo.
El presente informe no deberá reproducirse parcialmente, sino en su totalidad, previa autorización por escrito de GEONOR.
ESTUDIOS GEOTECNICOS - GEONOR - SONDEOS GEOTECNICOS Y MINEROS - GEONOR - LABORATORIO ACREDITADO - GEONOR - ESTUDIOS GEOTECNICOS - GEONOR - SONDEOS GEOTECNICOS

GEONOR

Geonor Servicios Técnicos, S.L.
www.geonor.es

Pl Espíritu Santo, Calle Isaac Peral, 27A
15650 Cambre. A Coruña
T-981649233 F-981649234
info@geonor.es

Laboratorio acreditado por la Xunta de Galicia en las áreas de ensayo para el control de calidad de la construcción: 15025 GTC 05 B, 15025 GTL 05 B,15025 VSF 05 B

Acta nº: 11112820-RO /01

ACTA DE RESULTADOS DE ENSAYOS. ROCAS: COMPRESIÓN UNIAXIAL - MÓDULO DE YOUNG Y COEF. DE POISSON

DATOS DE LA OBRA

Nº de expediente:	**GEO-11091901**
Obra:	Ensayos de laboratorio Proyecto constructivo del metro de Donostialdea: Tramo La Concha - Morlans
Peticionario:	INGE S.L.

DATOS DE LA MUESTRA

Muestra Nº:	**11112820-RO**	Fecha de toma:	---
Descripción muestra:	Testigo de roca	Fecha de entrada:	28-nov-2011
Localización:	SPC-21 TP-3 (13,60-13,80 m)	Toma de muestra:	Peticionario
Procedencia:	Tramo La Concha - Morlans	Ref. cliente:	SPC-21 TP-3 (13,60-13,80 m)

ENSAYOS REALIZADOS / NORMATIVA

UNE 22950-3:90 Propiedades mecánicas de las rocas. Ensayos para la determinación de la resistencia. Parte 3: Determinación del módulo de elasticidad (Young) y del coeficiente de Poisson.

RESULTADOS DE ENSAYOS

Fecha (Inicio/Fin): 28/11/11 30/11/11

DATOS PROBETA	
Diámetro, mm	---
Altura, mm	---
Esbelted, h/ϕ	---
Peso, g	---
Densidad, g/cm^3	2,55
Humedad, %	2,5
Resistencia a compresión, MPa	**---**
Módulo de Young E, GPa	**---**
Coeficiente de Poisson ν	**---**

FOTO ROTURA

CURVA TENSIÓN - DEFORMACIÓN

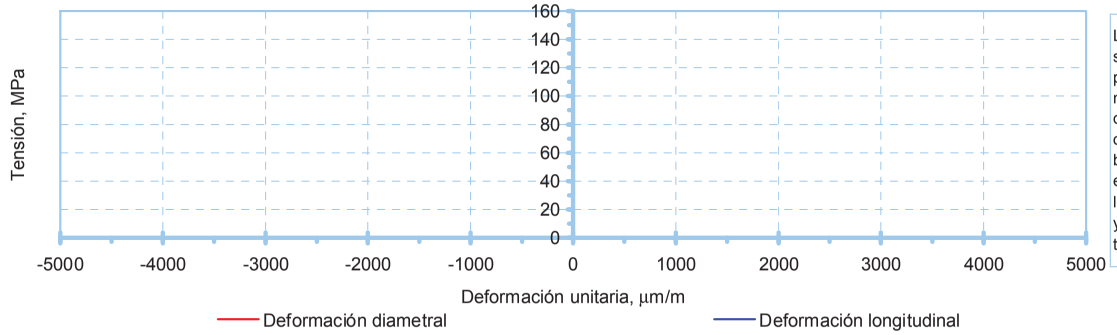

Los valores de E y ν se han obtenido a partir de los valores medios de deformación obtenidos en las bandas extensométricas longitudinales (E, ν y en las transversales (ν).

Observaciones: Testigo roto

En Cambre (A Coruña) a 30 de noviembre de 2011

Fdo. Santiago Fernández Blas
JEFE DE ÁREA

GEONOR
C.I.F.: B-15797533
Lugar Parxi, 27 A - Polígono Espíritu Santo
15650 CAMBRE (A Coruña)
Teléfonos 981 64 92 32 - Fax: 981 64 92 34

Fdo. Javier Vizoso Guerra
DIRECTOR TÉCNICO

Los resultados obtenidos se refieren únicamente a las muestras sometidas a ensayo.
El presente informe no deberá reproducirse parcialmente, sino en su totalidad, previa autorización por escrito de GEONOR.
ESTUDIOS GEOTECNICOS - GEONOR - SONDEOS GEOTECNICOS Y MINEROS - GEONOR - LABORATORIO ACREDITADO - GEONOR - ESTUDIOS GEOTECNICOS - GEONOR - SONDEOS GEOTECNICOS

GEONOR

Geonor Servicios Técnicos, S.L.
www.geonor.es

PI Espíritu Santo, Calle Isaac Peral, 27A
15650 Cambre. A Coruña
T-981649233 F-981649234
info@geonor.es

Laboratorio acreditado por la Xunta de Galicia en las áreas de ensayo para el control de calidad de la construcción: 15025 GTC 05 B, 15025 GTL 05 B,15025 VSF 05 B

Acta nº: 12011003-RO /01

ACTA DE RESULTADOS DE ENSAYOS. ROCAS: COMPRESIÓN UNIAXIAL - MÓDULO DE YOUNG Y COEF. DE POISSON

DATOS DE LA OBRA

Nº de expediente:	**GEO-11091901**
Obra:	Ensayos de laboratorio Proyecto constructivo del metro de Donostialdea: Tramo La Concha - Morlans
Peticionario:	INGE S.L.

DATOS DE LA MUESTRA

Muestra Nº:	**12011003-RO**	Fecha de toma:	---
Descripción muestra:	Testigo de roca	Fecha de entrada:	10-ene-2012
Localización:	SPC-22 TP-1 (17,00-17,40 m)	Toma de muestra:	Peticionario
Procedencia:	Tramo La Concha - Morlans	Ref. cliente:	SPC-22 TP-1 (17,00-17,40 m)

ENSAYOS REALIZADOS / NORMATIVA

UNE 22950-3:90 Propiedades mecánicas de las rocas. Ensayos para la determinación de la resistencia. Parte 3: Determinación del módulo de elasticidad (Young) y del coeficiente de Poisson.

RESULTADOS DE ENSAYOS

Fecha (Inicio/Fin): 16/01/12 20/01/12

DATOS PROBETA	
Diámetro, mm	83,2
Altura, mm	124,7
Esbelted, h/ϕ	1,5
Peso, g	1692,8
Densidad, g/cm^3	2,50
Humedad, %	1,3
Resistencia a compresión, MPa	**11,2**
Módulo de Young E, GPa	**1,865**
Coeficiente de Poisson ν	**0,152**

FOTO ROTURA



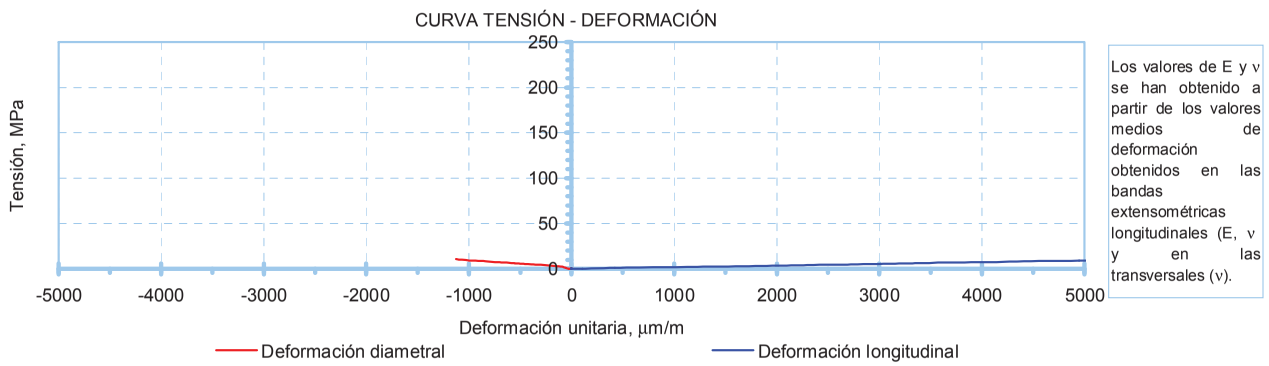

Los valores de E y ν se han obtenido a partir de los valores medios de deformación obtenidos en las bandas extensométricas longitudinales (E, ν y en las transversales (ν).

Observaciones:

En Cambre (A Coruña) a 20 de enero de 2012

Fdo. Santiago Hernández Blas
JEFE DE ÁREA

GEONOR
C.I.F.: B-15797525
Isaac Peral, 27 A - Polígono Espíritu Santo
15650 CAMBRE (A Coruña)
Teléfonos: 981 64 92 33 - Fax: 981 64 92 34

Fdo. Javier Vizoso Guerra
DIRECTOR TÉCNICO

Los resultados obtenidos se refieren únicamente a las muestras sometidas a ensayo.
El presente informe no deberá reproducirse parcialmente, sino en su totalidad, previa autorización por escrito de GEONOR.
ESTUDIOS GEOTECNICOS - GEONOR - SONDEOS GEOTECNICOS Y MINEROS - GEONOR - LABORATORIO ACREDITADO - GEONOR - ESTUDIOS GEOTECNICOS - GEONOR - SONDEOS GEOTECNICOS

CEPASA ENSAYOS GEOTÉCNICOS S.A.

ÍNDICE DE SCHIMAZEK (prEN-22952)

CLIENTE:	GEONOR		
TRABAJO:	TRAMO: LA CONCHA-MORLANS		
INDICATIVO:	12021		
MUESTRA:	12011003-RO SPC-22 17,00-17,40	**FECHA:**	23/01/2012

Minerales y litología

MINERAL	M (%)	FACTOR MINERAL F_M	M* F_M
Cuarzo	5	100	500
Arcillas	15	4	60
Dolomita		4,9	0
Calcita	80	4,9	392
Moscovita		3,6	0
Biotita		3,6	0
Fragmentos de roca		46,6	0
Opacos		50	0
Moscovita		27	0
Granates		186	0
		TOTAL Σ M* F_M =	952

Clasificación:

CALIZA MARGOSA

Q = [Σ M*F_M]/100 (%)
Q = 9,52 (%)

Diámetro medio de cuarzo

MEDIDA Nº	TAMAÑO µ	MEDIDA Nº	TAMAÑO µ	MEDIDA Nº	TAMAÑO µ	MEDIDA Nº	TAMAÑO µ	MEDIDA Nº	TAMAÑO µ
1	20	11	30	21	30	31	30	41	30
2	30	12	20	22	20	32	20	42	20
3	20	13	10	23	30	33	10	43	40
4	30	14	30	24	10	34	30	44	20
5	40	15	40	25	30	35	20	45	20
6	30	16	20	26	20	36	20	46	30
7	20	17	30	27	30	37	30	47	20
8	10	18	20	28	20	38	20	48	20
9	20	19	10	29	20	39	10	49	10
10	30	20	40	30	10	40	20	50	30

TAMAÑO MEDIO DE GRANO d = [ΣT]/50 d = 23,40 (µ) d = 0,00234 (cm)

RESISTENCIA A LA TRACCIÓN δ_T = 12,66 (kg/cm^2) δ_T = 1,24 (MPa)

INDICE DE SCHIMAZECK **F = [Q. d_T.d] /10 (kN/m)** **F = 0,003 (kN/m)**

Observaciones:

CEPASA ENSAYOS GEOTÉCNICOS, S.A

Geonor Servicios Técnicos, S.L.
www.geonor.es
PI Espíritu Santo, Calle Isaac Peral, 27A
15650 Cambre. A Coruña
T-981649233 F-981649234
info@geonor.es

Laboratorio acreditado por la Xunta de Galicia en las áreas de ensayo para el control de calidad de la construcción: 15025 GTC 05 B, 15025 GTL 05 B,15025 VSF 05 B

Acta nº: 12011010-RO /01

ACTA DE RESULTADOS DE ENSAYOS. ROCAS: COMPRESIÓN UNIAXIAL - MÓDULO DE YOUNG Y COEF. DE POISSON

DATOS DE LA OBRA

Nº de expediente:	**GEO-11091901**
Obra:	Ensayos de laboratorio Proyecto constructivo del metro de Donostialdea: Tramo La Concha - Morlans
Peticionario:	INGE S.L.

DATOS DE LA MUESTRA

Muestra Nº:	**12011010-RO**	Fecha de toma:	---
Descripción muestra:	Testigo de roca	Fecha de entrada:	10-ene-2012
Localización:	SPC-23 TP-1 (44,80-45,20 m)	Toma de muestra:	Peticionario
Procedencia:	Tramo La Concha - Morlans	Ref. cliente:	SPC-23 TP-1 (44,80-45,20 m)

ENSAYOS REALIZADOS / NORMATIVA

UNE 22950-3:90 Propiedades mecánicas de las rocas. Ensayos para la determinación de la resistencia. Parte 3: Determinación del módulo de elasticidad (Young) y del coeficiente de Poisson.

RESULTADOS DE ENSAYOS

Fecha (Inicio/Fin): 16/01/12 20/01/12

DATOS PROBETA	
Diámetro, mm	61,5
Altura, mm	166,0
Esbelted, h/ϕ	2,7
Peso, g	1224,3
Densidad, g/cm^3	2,49
Humedad, %	3,6
Resistencia a compresión, MPa	**0,9**
Módulo de Young E, GPa	*
Coeficiente de Poisson ν	*

FOTO ROTURA



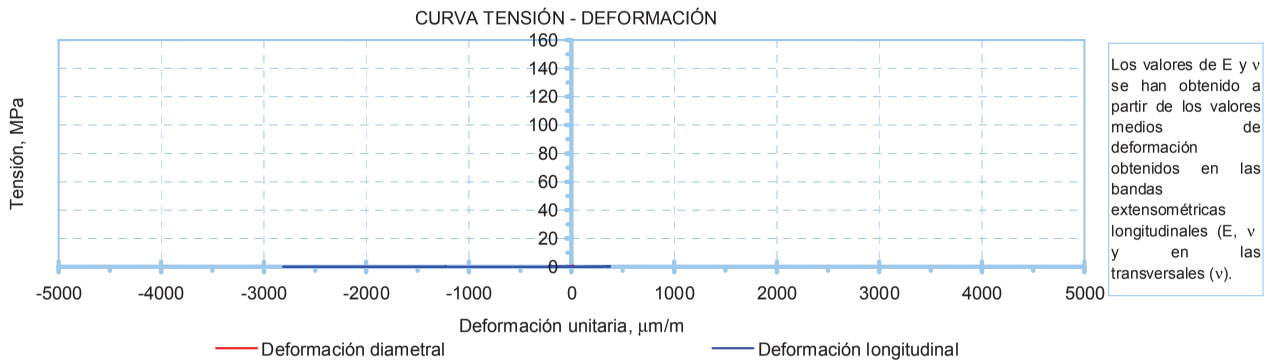

Los valores de E y ν se han obtenido a partir de los valores medios de deformación obtenidos en las bandas extensométricas longitudinales (E, ν y en las transversales (ν).

Observaciones:* No se registran suficientes datos para poder determinar E y ν.

En Cambre (A Coruña) a 20 de enero de 2012

Fdo. Santiago Fernández Blas
JEFE DE ÁREA

GEONOR
C.I.F.: B-15797323
Isaac Peral, 27 A - Polígono Espíritu Santo
15650 CAMBRE (A Coruña)
Teléfonos: 981 64 92 32 - Fax: 981 64 92 34

Fdo. Javier Vizoso Guerra
DIRECTOR TÉCNICO

Los resultados obtenidos se refieren únicamente a las muestras sometidas a ensayo.
El presente informe no deberá reproducirse parcialmente, sino en su totalidad, previa autorización por escrito de GEONOR.
ESTUDIOS GEOTECNICOS - GEONOR - SONDEOS GEOTECNICOS Y MINEROS - GEONOR - LABORATORIO ACREDITADO - GEONOR - ESTUDIOS GEOTECNICOS - GEONOR - SONDEOS GEOTECNICOS

Geonor Servicios Técnicos, S.L.
www.geonor.es
PI Espíritu Santo, Calle Isaac Peral, 27A
15650 Cambre. A Coruña
T-981649233 F-981649234
info@geonor.es

Laboratorio acreditado por la Xunta de Galicia en las áreas de ensayo para el control de calidad de la construcción: 15025 GTC 05 B, 15025 GTL 05 B,15025 VSF 05 B

Acta nº: 12011010-RO /02

ACTA DE RESULTADOS DE ENSAYOS. ROCAS: POROSIDAD

DATOS DE LA OBRA

Nº de expediente:	**GEO-11091901**
Obra:	Ensayos de laboratorio Proyecto constructivo del metro de Donostialdea: Tramo La Concha - Morlans
Peticionario:	INGE S.L.

DATOS DE LA MUESTRA

Muestra Nº:	**12011010-RO**	Fecha de toma:	---
Descripción muestra:	Testigo de roca	Fecha de entrada:	10-ene-2012
Localización:	SPC-23 TP-1 (44,80-45,20 m)	Toma de muestra:	Peticionario
Procedencia:	Tramo La Concha - Morlans	Ref. cliente:	SPC-23 TP-1 (44,80-45,20 m)

ENSAYOS REALIZADOS / NORMATIVA

UNE 7045:1952 Determinación de la porosidad de un terreno.

RESULTADOS DE ENSAYOS

Fecha (Inicio/Fin): 16/01/12 20/01/12

DATOS PROBETA	
Diámetro, mm	---
Altura, mm	---
Volumen total roca v_t, cm^3	118,00
Humedad, %	3,3
Densidad húmeda, g/cm^3	2,63
Densidad seca, g/cm^3	2,54
Densidad partículas, g/cm^3	2,69
Volumen de poros abierto, cm^3	4,00

Porosidad total, %	**5,3**
Porosidad abierta, %	**3,4**

Observaciones:

En Cambre (A Coruña) a 20 de enero de 2012

Fdo. Santiago Fernández Blas
JEFE DE ÁREA

GEONOR
C.I.F.: B-15797323
Isaac Peral, 27 A - Polígono Espíritu Santo
15650 CAMBRE (A Coruña)
Teléfonos: 981 64 92 32 - Fax: 981 64 92 34

Fdo. Javier Vizoso Guerra
DIRECTOR TÉCNICO

Los resultados obtenidos se refieren únicamente a las muestras sometidas a ensayo.
El presente informe no deberá reproducirse parcialmente, sino en su totalidad, previa autorización por escrito de GEONOR.
ESTUDIOS GEOTECNICOS - GEONOR - SONDEOS GEOTECNICOS Y MINEROS - GEONOR - LABORATORIO ACREDITADO - GEONOR - ESTUDIOS GEOTECNICOS - GEONOR - SONDEOS GEOTECNICOS

GEONOR

Geonor Servicios Técnicos, S.L.
www.geonor.es

Pl Espíritu Santo, Calle Isaac Peral, 27A
15650 Cambre. A Coruña
T-981649233 F-981649234
info@geonor.es

Laboratorio acreditado por la Xunta de Galicia en las áreas de ensayo para el control de calidad de la construcción: 15025 GTC 05 B, 15025 GTL 05 B,15025 VSF 05 B

Acta nº: 12012502-RO /01

ACTA DE RESULTADOS DE ENSAYOS. ROCAS: COMPRESIÓN UNIAXIAL - MÓDULO DE YOUNG Y COEF. DE POISSON

DATOS DE LA OBRA

Nº de expediente:	**GEO-11091901**
Obra:	Ensayos de laboratorio Proyecto constructivo del metro de Donostialdea: Tramo La Concha - Morlans
Peticionario:	INGE S.L.

DATOS DE LA MUESTRA

Muestra Nº:	**12012502-RO**	Fecha de toma:	---
Descripción muestra:	Testigo de roca	Fecha de entrada:	25-ene-2012
Localización:	SPC-24 TP-1 (18,80-19,10 m)	Toma de muestra:	Peticionario
Procedencia:	Tramo La Concha - Morlans	Ref. cliente:	SPC-24 TP-1 (18,80-19,10 m)

ENSAYOS REALIZADOS / NORMATIVA

UNE 22950-3:90 Propiedades mecánicas de las rocas. Ensayos para la determinación de la resistencia. Parte 3: Determinación del módulo de elasticidad (Young) y del coeficiente de Poisson.

RESULTADOS DE ENSAYOS

Fecha (Inicio/Fin): 25/01/12 31/01/12

DATOS PROBETA	
Diámetro, mm	83,4
Altura, mm	191,9
Esbelted, h/ϕ	2,3
Peso, g	2783,3
Densidad, g/cm^3	2,65
Humedad, %	0,2
Resistencia a compresión, MPa	**62,4**
Módulo de Young E, GPa	**90,334**
Coeficiente de Poisson ν	**0,456**

FOTO ROTURA



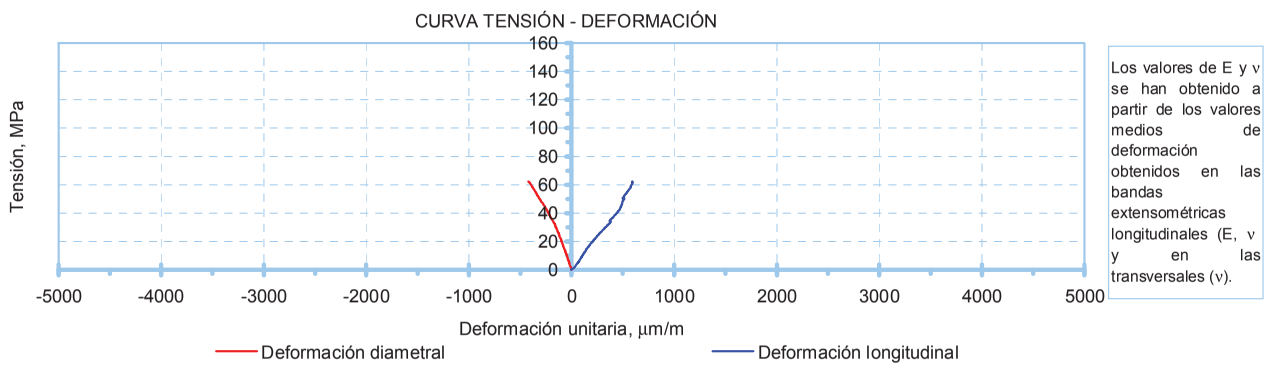

Los valores de E y ν se han obtenido a partir de los valores medios de deformación obtenidos en las bandas extensométricas longitudinales (E, ν y en las transversales (ν).

Observaciones:

En Cambre (A Coruña) a 31 de enero de 2012

Fdo. Santiago Fernández Blas
JEFE DE AREA

GEONOR C.I.F.: B-15797525 Ixcus Pond, 27 A - Polígono Espíritu Santo 15660 CAMBRE (A Coruña) Teléfonos: 981 64 92 33 - Fax: 981 64 92 34

Fdo. Javier Vizoso Guerra
DIRECTOR TÉCNICO

Los resultados obtenidos se refieren únicamente a las muestras sometidas a ensayo.
El presente informe no deberá reproducirse parcialmente, sino en su totalidad, previa autorización por escrito de GEONOR.

ESTUDIOS GEOTECNICOS - GEONOR - SONDEOS GEOTECNICOS Y MINEROS - GEONOR - LABORATORIO ACREDITADO - GEONOR - ESTUDIOS GEOTECNICOS - GEONOR - SONDEOS GEOTECNICOS

GEONOR

Geonor Servicios Técnicos, S.L.
www.geonor.es

Pl Espíritu Santo, Calle Isaac Peral, 27A
15650 Cambre. A Coruña
T-981649233 F-981649234
info@geonor.es

Laboratorio acreditado por la Xunta de Galicia en las áreas de ensayo para el control de calidad de la construcción: 15025 GTC 05 B, 15025 GTL 05 B,15025 VSF 05 B

Acta nº: 12012502-RO /02

ACTA DE RESULTADOS DE ENSAYOS. ROCAS: POROSIDAD

DATOS DE LA OBRA

Nº de expediente:	**GEO-11091901**
Obra:	Ensayos de laboratorio Proyecto constructivo del metro de Donostialdea: Tramo La Concha - Morlans
Peticionario:	INGE S.L.

DATOS DE LA MUESTRA

Muestra Nº:	**12012502-RO**	Fecha de toma:	---
Descripción muestra:	Testigo de roca	Fecha de entrada:	25-ene-2012
Localización:	SPC-24 TP-1 (18,80-19,10 m)	Toma de muestra:	Peticionario
Procedencia:	Tramo La Concha - Morlans	Ref. cliente:	SPC-24 TP-1 (18,80-19,10 m)

ENSAYOS REALIZADOS / NORMATIVA

UNE 7045:1952 Determinación de la porosidad de un terreno.

RESULTADOS DE ENSAYOS

Fecha (Inicio/Fin): 25/01/12 31/01/12

DATOS PROBETA	
Diámetro, mm	---
Altura, mm	---
Volumen total roca v_t, cm^3	184,20
Humedad, %	0,1
Densidad húmeda, g/cm^3	2,66
Densidad seca, g/cm^3	2,66
Densidad partículas, g/cm^3	2,72
Volumen de poros abierto, cm^3	0,74

Porosidad total, %	**2,4**
Porosidad abierta, %	**0,4**

Observaciones:

En Cambre (A Coruña) a 31 de enero de 2012

Fdo. Santiago Fernández Blas
JEFE DE AREA

GEONOR C.I.F.: B-15797525 Ixcus Pond, 27 A - Polígono Espíritu Santo 15660 CAMBRE (A Coruña) Teléfonos: 981 64 92 33 - Fax: 981 64 92 34

Fdo. Javier Vizoso Guerra
DIRECTOR TÉCNICO

Los resultados obtenidos se refieren únicamente a las muestras sometidas a ensayo.
El presente informe no deberá reproducirse parcialmente, sino en su totalidad, previa autorización por escrito de GEONOR.

ESTUDIOS GEOTECNICOS - GEONOR - SONDEOS GEOTECNICOS Y MINEROS - GEONOR - LABORATORIO ACREDITADO - GEONOR - ESTUDIOS GEOTECNICOS - GEONOR - SONDEOS GEOTECNICOS

Geonor Servicios Técnicos, S.L.
www.geonor.es
Pl Espíritu Santo, Calle Isaac Peral, 27A
15650 Cambre. A Coruña
T-981649233 F-981649234
info@geonor.es

Laboratorio acreditado por la Xunta de Galicia en las áreas de ensayo para el control de calidad de la construcción: 15025 GTC 05 B, 15025 GTL 05 B,15025 VSF 05 B

Acta nº: 12012502-RO /03

ACTA DE RESULTADOS DE ENSAYOS. ROCAS

DATOS DE LA OBRA

Nº de expediente:	**GEO-11091901**
Obra:	Ensayos de laboratorio Proyecto constructivo del metro de Donostialdea: Tramo La Concha - Morlans
Peticionario:	INGE S.L.

DATOS DE LA MUESTRA

Muestra Nº:	**12012502-RO**	Fecha de toma:	---
Descripción muestra:	Testigo de roca	Fecha de entrada:	25-ene-2012
Localización:	SPC-24 TP-1 (18,80-19,10 m)	Toma de muestra:	Peticionario
Procedencia:	Tramo La Concha - Morlans	Ref. cliente:	SPC-24 TP-1 (18,80-19,10 m)

ENSAYOS REALIZADOS / NORMATIVA

NF P94-430-1 Roches. Détermination du pouvoir abrasif d'une roche. Partie 1: Essai de rayure avec une pointe.
XP P 94-412 Roches. Détermination de l´indice de résistance á la pénétration par un foret.

RESULTADOS DE ENSAYOS

Fecha (Inicio/Fin): 25/01/12 31/01/12

Índice de Abrasividad Cerchar	**2,0**
Clasificación Abrasividad Cerchar	**Poco abrasiva**

Dureza Cerchar	**1600**
Clasificación Dureza Cerchar	**Dureza alta**

Observaciones:

En Cambre (A Coruña) a 31 de enero de 2012

Fdo. Santiago Hernández Blas
JEFE DE AREA

GEONOR C.I.F: B-15797525 Isaac Peral, 27 A - Polígono Espíritu Santo 15650 CAMBRE (A Coruña) Teléfonos: 981 64 92 33 - Fax: 981 64 92 34

Fdo. Javier Vizoso Suerra
DIRECTOR TÉCNICO

Los resultados obtenidos se refieren únicamente a las muestras sometidas a ensayo.
El presente informe no deberá reproducirse parcialmente, sino en su totalidad, previa autorización por escrito de GEONOR.
ESTUDIOS GEOTECNICOS - GEONOR - SONDEOS GEOTECNICOS Y MINEROS - GEONOR - LABORATORIO ACREDITADO - GEONOR - ESTUDIOS GEOTECNICOS - GEONOR - SONDEOS GEOTECNICOS

Geonor Servicios Técnicos, S.L.
www.geonor.es
Pl Espíritu Santo, Calle Isaac Peral, 27A
15650 Cambre. A Coruña
T-981649233 F-981649234
info@geonor.es

Laboratorio acreditado por la Xunta de Galicia en las áreas de ensayo para el control de calidad de la construcción: 15025 GTC 05 B, 15025 GTL 05 B,15025 VSF 05 B

Acta nº: 12012503-RO /01

ACTA DE RESULTADOS DE ENSAYOS. ROCAS: COMPRESIÓN UNIAXIAL - MÓDULO DE YOUNG Y COEF. DE POISSON

DATOS DE LA OBRA

Nº de expediente:	**GEO-11091901**
Obra:	Ensayos de laboratorio Proyecto constructivo del metro de Donostialdea: Tramo La Concha - Morlans
Peticionario:	INGE S.L.

DATOS DE LA MUESTRA

Muestra Nº:	**12012503-RO**	Fecha de toma:	---
Descripción muestra:	Testigo de roca	Fecha de entrada:	25-ene-2012
Localización:	SPC-24 TP-4 (31,20-31,60 m)	Toma de muestra:	Peticionario
Procedencia:	Tramo La Concha - Morlans	Ref. cliente:	SPC-24 TP-4 (31,20-31,60 m)

ENSAYOS REALIZADOS / NORMATIVA

UNE 22950-3:90 Propiedades mecánicas de las rocas. Ensayos para la determinación de la resistencia. Parte 3: Determinación del módulo de elasticidad (Young) y del coeficiente de Poisson.

RESULTADOS DE ENSAYOS

Fecha (Inicio/Fin): 25/01/12 31/01/12

DATOS PROBETA	
Diámetro, mm	83,4
Altura, mm	200,7
Esbelted, h/ϕ	2,4
Peso, g	2780,8
Densidad, g/cm^3	2,54
Humedad, %	0,7
Resistencia a compresión, MPa	**1,0**
Módulo de Young E, GPa	*****
Coeficiente de Poisson ν	*****

FOTO ROTURA



CURVA TENSIÓN - DEFORMACIÓN

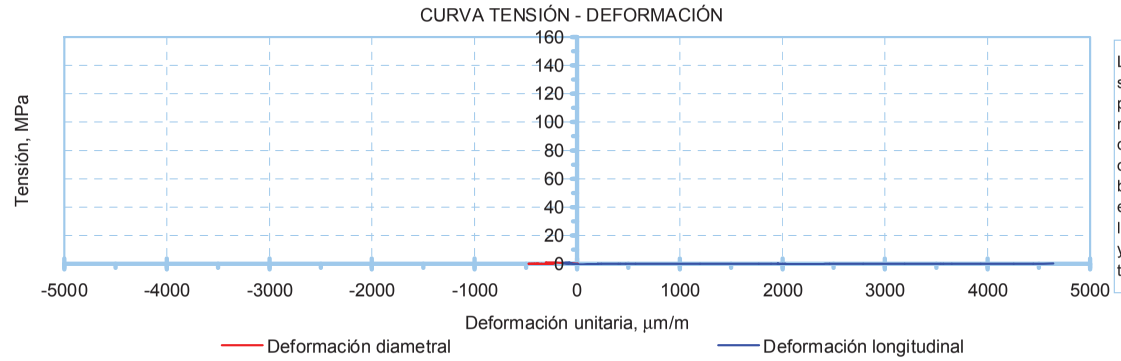

Los valores de E y ν se han obtenido a partir de los valores medios de deformación obtenidos en las bandas extensométricas longitudinales (E, ν y en las transversales (ν).

Observaciones:* No se registran suficientes datos para poder determinar E y ν.

En Cambre (A Coruña) a 31 de enero de 2012

Fdo. Santiago Hernández Blas
JEFE DE AREA

GEONOR C.I.F: B-15797525 Isaac Peral, 27 A - Polígono Espíritu Santo 15650 CAMBRE (A Coruña) Teléfonos: 981 64 92 33 - Fax: 981 64 92 34

Fdo. Javier Vizoso Suerra
DIRECTOR TÉCNICO

Los resultados obtenidos se refieren únicamente a las muestras sometidas a ensayo.
El presente informe no deberá reproducirse parcialmente, sino en su totalidad, previa autorización por escrito de GEONOR.
ESTUDIOS GEOTECNICOS - GEONOR - SONDEOS GEOTECNICOS Y MINEROS - GEONOR - LABORATORIO ACREDITADO - GEONOR - ESTUDIOS GEOTECNICOS - GEONOR - SONDEOS GEOTECNICOS

GEONOR

Geonor Servicios Técnicos, S.L.
www.geonor.es

Pl Espíritu Santo, Calle Isaac Peral, 27A
15650 Cambre. A Coruña
T-981649233 F-981649234
info@geonor.es

Laboratorio acreditado por la Xunta de Galicia en las áreas de ensayo para el control de calidad de la construcción: 15025 GTC 05 B, 15025 GTL 05 B,15025 VSF 05 B

Acta nº: 12012503-RO /02

ACTA DE RESULTADOS DE ENSAYOS. ROCAS: POROSIDAD

DATOS DE LA OBRA

Nº de expediente:	**GEO-11091901**
Obra:	Ensayos de laboratorio Proyecto constructivo del metro de Donostialdea: Tramo La Concha - Morlans
Peticionario:	INGE S.L.

DATOS DE LA MUESTRA

Muestra Nº:	**12012503-RO**	Fecha de toma:	---
Descripción muestra:	Testigo de roca	Fecha de entrada:	25-ene-2012
Localización:	SPC-24 TP-4 (31,20-31,60 m)	Toma de muestra:	Peticionario
Procedencia:	Tramo La Concha - Morlans	Ref. cliente:	SPC-24 TP-4 (31,20-31,60 m)

ENSAYOS REALIZADOS / NORMATIVA

UNE 7045:1952 Determinación de la porosidad de un terreno.

RESULTADOS DE ENSAYOS

Fecha (Inicio/Fin): 25/01/12 31/01/12

DATOS PROBETA	
Diámetro, mm	---
Altura, mm	---
Volumen total roca v_t, cm^3	534,37
Humedad, %	2,6
Densidad húmeda, g/cm^3	2,56
Densidad seca, g/cm^3	2,50
Densidad partículas, g/cm^3	2,71
Volumen de poros abierto, cm^3	35,10

Porosidad total, %	**8,0**
Porosidad abierta, %	**6,6**

Observaciones:

En Cambre (A Coruña) a 31 de enero de 2012

Fdo. Santiago Fernández Blas
JEFE DE ÁREA

GEONOR
C.I.F.: B-15797525
Isaac Peral, 27 A - Polígono Espíritu Santo
15650 CAMBRE (A Coruña)
Teléfonos: 981 64 92 33 - Fax: 981 64 92 34

Fdo. Javier Vizoso Guerra
DIRECTOR TÉCNICO

Los resultados obtenidos se refieren únicamente a las muestras sometidas a ensayo.
El presente informe no deberá reproducirse parcialmente, sino en su totalidad, previa autorización por escrito de GEONOR.
ESTUDIOS GEOTECNICOS - GEONOR - SONDEOS GEOTECNICOS Y MINEROS - GEONOR - LABORATORIO ACREDITADO - GEONOR - ESTUDIOS GEOTECNICOS - GEONOR - SONDEOS GEOTECNICOS

GEONOR

Geonor Servicios Técnicos, S.L.
www.geonor.es

Pl Espíritu Santo, Calle Isaac Peral, 27A
15650 Cambre. A Coruña
T-981649233 F-981649234
info@geonor.es

Laboratorio acreditado por la Xunta de Galicia en las áreas de ensayo para el control de calidad de la construcción: 15025 GTC 05 B, 15025 GTL 05 B,15025 VSF 05 B

Acta nº: 12020306-RO /01

ACTA DE RESULTADOS DE ENSAYOS. ÁRIDOS: DESGASTE LOS ANGELES Y DESGASTE MICRO-DEVAL

DATOS DE LA OBRA

Nº de expediente:	**GEO-11091901**
Obra:	Ensayos de laboratorio Proyecto constructivo del metro de Donostialdea: Tramo La Concha - Morlans
Peticionario:	INGE S.L.

DATOS DE LA MUESTRA

Muestra Nº:	**12020306-RO**	Fecha de toma:	---
Descripción muestra:	Testigo de roca	Fecha de entrada:	3-feb-2012
Localización:	SPC-24 TP-4 (31,20-31,60 m)	Toma de muestra:	Peticionario
Procedencia:	Tramo La Concha - Morlans	Ref. cliente:	SPC-24 TP-4 (31,20-31,60 m)

ENSAYOS REALIZADOS / NORMATIVA

UNE-EN 1097-2: 1997 Ensayos para determinar las propiedades mecánicas y físicas de los áridos. Parte 2: Métodos para la determinación de la resistencia a la fragmentación. Método de ensayo Los Angeles.

RESULTADOS DE ENSAYOS

Fecha (Inicio/Fin): 03/02/12 10/02/12

Resistencia al desgaste Los Angeles		
Fracciones granulométricas utilizadas	40%	12,5/14 mm
	60%	10/12,5 mm
Coeficiente Los Ángeles **LA**	**29**	

Resistencia al desgaste Micro-Deval		
Fracciones granulométricas utilizadas	40%	12,5/14 mm
	60%	10/12,5 mm
Tipo de ensayo	en presencia de agua	
Coeficiente Micro-Deval individual M_{DE}	---	

Observaciones: Ensayo realizado a partir de testigos de roca machacados en laboratorio.

En Cambre (A Coruña) a 10 de febrero de 2012

Fdo. Santiago Fernández Blas
JEFE DE ÁREA

GEONOR
C.I.F.: B-15797525
Isaac Peral, 27 A - Polígono Espíritu Santo
15650 CAMBRE (A Coruña)
Teléfonos: 981 64 92 33 - Fax: 981 64 92 34

Fdo. Javier Vizoso Guerra
DIRECTOR TÉCNICO

Los resultados obtenidos se refieren únicamente a las muestras sometidas a ensayo.
El presente informe no deberá reproducirse parcialmente, sino en su totalidad, previa autorización por escrito de GEONOR.
ESTUDIOS GEOTECNICOS - GEONOR - SONDEOS GEOTECNICOS Y MINEROS - GEONOR - LABORATORIO ACREDITADO - GEONOR - ESTUDIOS GEOTECNICOS - GEONOR - SONDEOS GEOTECNICOS

GEONOR

Geonor Servicios Técnicos, S.L.
www.geonor.es

Pl Espíritu Santo, Calle Isaac Peral, 27A
15650 Cambre. A Coruña
T-981649233 F-981649234
info@geonor.es

Laboratorio acreditado por la Xunta de Galicia en las áreas de ensayo para el control de calidad de la construcción: 15025 GTC 05 B, 15025 GTL 05 B,15025 VSF 05 B

Acta nº: 12012504-RO /01

ACTA DE RESULTADOS DE ENSAYOS. ROCAS: COMPRESIÓN TRIAXIAL

DATOS DE LA OBRA

Nº de expediente:	**GEO-11091901**
Obra:	Ensayos de laboratorio Proyecto constructivo del metro de Donostialdea: Tramo La Concha - Morlans
Peticionario:	INGE S.L.

DATOS DE LA MUESTRA

Muestra Nº:	**12012504-RO**	Fecha de toma:	---
Descripción muestra:	Testigo de roca	Fecha de entrada:	25-ene-2012
Localización:	SPC-24 TP-6 (39,35-39,65 m)	Toma de muestra:	Peticionario
Procedencia:	Tramo La Concha - Morlans	Ref. cliente:	SPC-24 TP-6 (39,35-39,65 m)

ENSAYOS REALIZADOS / NORMATIVA

UNE 22950-4:90 Propiedades mecánicas de las rocas. Ensayos para la determinación de la resistencia. Parte 4: Resistencia a la compresión triaxial.

RESULTADOS DE ENSAYOS

Fecha (Inicio/Fin): 25/01/12 31/01/12

DATOS PROBETA	
Diámetro, mm	54,7
Altura, mm	106,6
Esbelted, h/ϕ	1,9
Peso, g	662,6
Humedad, %	0,5
Densidad, g/cm^3	2,63
Presión de confinamiento, MPa	1,0
Carga de rotura, N	
216600	
Resistencia a compresión uniaxial σ_c, MPa	
91,9	

FOTO ROTURA



Observaciones:

En Cambre (A Coruña) a 31 de enero de 2012

Fdo. Santiago Fernández Blas
JEFE DE ÁREA

GEONOR
C.I.F.: B-15797323
Isaac Peral, 27 A - Polígono Espíritu Santo
15650 CAMBRE (A Coruña)
Teléfonos: 981 64 92 32 - Fax: 981 64 92 34

Fdo. Javier Vizoso Guerra
DIRECTOR TÉCNICO

Los resultados obtenidos se refieren únicamente a las muestras sometidas a ensayo.
El presente informe no deberá reproducirse parcialmente, sino en su totalidad, previa autorización por escrito de GEONOR.
ESTUDIOS GEOTECNICOS - GEONOR - SONDEOS GEOTECNICOS Y MINEROS - GEONOR - LABORATORIO ACREDITADO - GEONOR - ESTUDIOS GEOTECNICOS - GEONOR - SONDEOS GEOTECNICOS

GEONOR

Geonor Servicios Técnicos, S.L.
www.geonor.es

Pl Espíritu Santo, Calle Isaac Peral, 27A
15650 Cambre. A Coruña
T-981649233 F-981649234
info@geonor.es

Laboratorio acreditado por la Xunta de Galicia en las áreas de ensayo para el control de calidad de la construcción: 15025 GTC 05 B, 15025 GTL 05 B,15025 VSF 05 B

Acta nº: 12022701-RO /01

ACTA DE RESULTADOS DE ENSAYOS. ROCAS: COMPRESIÓN UNIAXIAL - MÓDULO DE YOUNG Y COEF. DE POISSON

DATOS DE LA OBRA

Nº de expediente:	**GEO-11091901**
Obra:	Ensayos de laboratorio Proyecto constructivo del metro de Donostialdea: Tramo La Concha - Morlans
Peticionario:	INGE S.L.

DATOS DE LA MUESTRA

Muestra Nº:	**12022701-RO**	Fecha de toma:	---
Descripción muestra:	Testigo de roca	Fecha de entrada:	27-feb-2012
Localización:	SPC-25 TP-1 (28,65-29,00 m)	Toma de muestra:	Peticionario
Procedencia:	Tramo La Concha - Morlans	Ref. cliente:	SPC-25 TP-1 (28,65-29,00 m)

ENSAYOS REALIZADOS / NORMATIVA

UNE 22950-3:90 Propiedades mecánicas de las rocas. Ensayos para la determinación de la resistencia. Parte 3: Determinación del módulo de elasticidad (Young) y del coeficiente de Poisson.

RESULTADOS DE ENSAYOS

Fecha (Inicio/Fin): 27/02/12 29/02/12

DATOS PROBETA	
Diámetro, mm	83,3
Altura, mm	150,8
Esbelted, h/ϕ	1,8
Peso, g	2154,1
Densidad, g/cm^3	2,62
Humedad, %	1,8
Resistencia a compresión, MPa	**16,4**
Módulo de Young E, GPa	**73,344**
Coeficiente de Poisson ν	**0,084**

FOTO ROTURA



CURVA TENSIÓN - DEFORMACIÓN

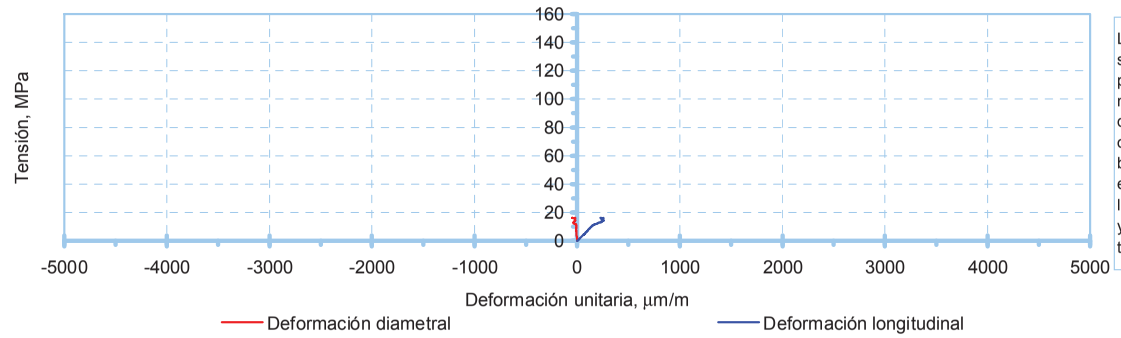

Los valores de E y ν se han obtenido a partir de los valores medios de deformación obtenidos en las bandas extensométricas longitudinales (E, ν y en las transversales (ν).

Observaciones:

En Cambre (A Coruña) a 29 de febrero de 2012

Fdo. Santiago Fernández Blas
JEFE DE ÁREA

GEONOR
C.I.F.: B-15797323
Isaac Peral, 27 A - Polígono Espíritu Santo
15650 CAMBRE (A Coruña)
Teléfonos: 981 64 92 32 - Fax: 981 64 92 34

Fdo. Javier Vizoso Guerra
DIRECTOR TÉCNICO

Los resultados obtenidos se refieren únicamente a las muestras sometidas a ensayo.
El presente informe no deberá reproducirse parcialmente, sino en su totalidad, previa autorización por escrito de GEONOR.
ESTUDIOS GEOTECNICOS - GEONOR - SONDEOS GEOTECNICOS Y MINEROS - GEONOR - LABORATORIO ACREDITADO - GEONOR - ESTUDIOS GEOTECNICOS - GEONOR - SONDEOS GEOTECNICOS

Geonor Servicios Técnicos, S.L.
www.geonor.es
PI Espíritu Santo, Calle Isaac Peral, 27A
15650 Cambre. A Coruña
T-981649233 F-981649234
info@geonor.es

Laboratorio acreditado por la Xunta de Galicia en las áreas de ensayo para el control de calidad de la construcción: 15025 GTC 05 B, 15025 GTL 05 B,15025 VSF 05 B

Acta nº: 12022701-RO /02

ACTA DE RESULTADOS DE ENSAYOS. ROCAS: POROSIDAD

DATOS DE LA OBRA

Nº de expediente:	**GEO-11091901**
Obra:	Ensayos de laboratorio Proyecto constructivo del metro de Donostialdea: Tramo La Concha - Morlans
Peticionario:	INGE S.L.

DATOS DE LA MUESTRA

Muestra Nº:	**12022701-RO**	Fecha de toma:	---
Descripción muestra:	Testigo de roca	Fecha de entrada:	27-feb-2012
Localización:	SPC-25 TP-1 (28,65-29,00 m)	Toma de muestra:	Peticionario
Procedencia:	Tramo La Concha - Morlans	Ref. cliente:	SPC-25 TP-1 (28,65-29,00 m)

ENSAYOS REALIZADOS / NORMATIVA

UNE 7045:1952 Determinación de la porosidad de un terreno.

RESULTADOS DE ENSAYOS

Fecha (Inicio/Fin): 27/02/12 29/02/12

DATOS PROBETA	
Diámetro, mm	---
Altura, mm	---
Volumen total roca v_t, cm^3	527,40
Humedad, %	1,8
Densidad húmeda, g/cm^3	2,63
Densidad seca, g/cm^3	2,58
Densidad partículas, g/cm^3	2,71
Volumen de poros abierto, cm^3	24,50

Porosidad total, %	**4,7**
Porosidad abierta, %	**4,6**

Observaciones:

En Cambre (A Coruña) a 29 de febrero de 2012

Fdo. Santiago Fernández Blas
JEFE DE ÁREA

GEONOR C.I.F: B-15787533 Isaac Peral, 27 A - Polígono Espíritu Santo 15650 CAMBRE (A Coruña) Teléfonos: 981 64 92 33 - Fax: 981 64 92 34

Fdo. Javier Vizoso Guerra
DIRECTOR TÉCNICO

Los resultados obtenidos se refieren únicamente a las muestras sometidas a ensayo.
El presente informe no deberá reproducirse parcialmente, sino en su totalidad, previa autorización por escrito de GEONOR.
ESTUDIOS GEOTECNICOS - GEONOR - SONDEOS GEOTECNICOS Y MINEROS - GEONOR - LABORATORIO ACREDITADO - GEONOR - ESTUDIOS GEOTECNICOS - GEONOR - SONDEOS GEOTECNICOS

Geonor Servicios Técnicos, S.L.
www.geonor.es
PI Espíritu Santo, Calle Isaac Peral, 27A
15650 Cambre. A Coruña
T-981649233 F-981649234
info@geonor.es

Laboratorio acreditado por la Xunta de Galicia en las áreas de ensayo para el control de calidad de la construcción: 15025 GTC 05 B, 15025 GTL 05 B,15025 VSF 05 B

Acta nº: 12022702-RO /01

ACTA DE RESULTADOS DE ENSAYOS. ROCAS: COMPRESIÓN UNIAXIAL

DATOS DE LA OBRA

Nº de expediente:	**GEO-11091901**
Obra:	Ensayos de laboratorio Proyecto constructivo del metro de Donostialdea: Tramo La Concha - Morlans
Peticionario:	INGE S.L.

DATOS DE LA MUESTRA

Muestra Nº:	**12022702-RO**	Fecha de toma:	---
Descripción muestra:	Testigo de roca	Fecha de entrada:	27-feb-2012
Localización:	SPC-25 TP-3 (39,20-39,50 m)	Toma de muestra:	Peticionario
Procedencia:	Tramo La Concha - Morlans	Ref. cliente:	SPC-25 TP-3 (39,20-39,50 m)

ENSAYOS REALIZADOS / NORMATIVA

UNE 22950-1:90 Propiedades mecánicas de las rocas. Ensayos para la determinación de la resistencia. Parte 1: Resistencia a la compresión uniaxial.

RESULTADOS DE ENSAYOS

Fecha (Inicio/Fin): 27/02/12 29/02/12

DATOS PROBETA	
Diámetro, mm	83,4
Altura, mm	117,8
Esbelted, h/ϕ	1,4
Peso, g	1660,0
Humedad, %	3,8
Densidad, g/cm^3	2,49

Carga de rotura, N
5000
Resistencia a compresión uniaxial σ_c, MPa
0,9

FOTO ROTURA



Observaciones:

En Cambre (A Coruña) a 29 de febrero de 2012

Fdo. Santiago Fernández Blas
JEFE DE ÁREA

GEONOR C.I.F: B-15787533 Isaac Peral, 27 A - Polígono Espíritu Santo 15650 CAMBRE (A Coruña) Teléfonos: 981 64 92 33 - Fax: 981 64 92 34

Fdo. Javier Vizoso Guerra
DIRECTOR TÉCNICO

Los resultados obtenidos se refieren únicamente a las muestras sometidas a ensayo.
El presente informe no deberá reproducirse parcialmente, sino en su totalidad, previa autorización por escrito de GEONOR.
ESTUDIOS GEOTECNICOS - GEONOR - SONDEOS GEOTECNICOS Y MINEROS - GEONOR - LABORATORIO ACREDITADO - GEONOR - ESTUDIOS GEOTECNICOS - GEONOR - SONDEOS GEOTECNICOS

GEONOR

Geonor Servicios Técnicos, S.L.
www.geonor.es

PI Espíritu Santo, Calle Isaac Peral, 27A
15650 Cambre. A Coruña
T-981649233 F-981649234
info@geonor.es

Laboratorio acreditado por la Xunta de Galicia en las áreas de ensayo para el control de calidad de la construcción: 15025 GTC 05 B, 15025 GTL 05 B,15025 VSF 05 B

Acta nº: 12022702-RO /02

ACTA DE RESULTADOS DE ENSAYOS. ROCAS: POROSIDAD

DATOS DE LA OBRA

Nº de expediente:	**GEO-11091901**
Obra:	Ensayos de laboratorio Proyecto constructivo del metro de Donostialdea: Tramo La Concha - Morlans
Peticionario:	INGE S.L.

DATOS DE LA MUESTRA

Muestra Nº:	**12022702-RO**	Fecha de toma:	---
Descripción muestra:	Testigo de roca	Fecha de entrada:	27-feb-2012
Localización:	SPC-25 TP-3 (39,20-39,50 m)	Toma de muestra:	Peticionario
Procedencia:	Tramo La Concha - Morlans	Ref. cliente:	SPC-25 TP-3 (39,20-39,50 m)

ENSAYOS REALIZADOS / NORMATIVA

UNE 7045:1952 Determinación de la porosidad de un terreno.

RESULTADOS DE ENSAYOS

Fecha (Inicio/Fin): 27/02/12 29/02/12

DATOS PROBETA	
Diámetro, mm	---
Altura, mm	---
Volumen total roca v_t, cm^3	228,40
Humedad, %	3,8
Densidad húmeda, g/cm^3	2,58
Densidad seca, g/cm^3	2,49
Densidad partículas, g/cm^3	2,72
Volumen de poros abierto, cm^3	18,40

Porosidad total, %	**8,6**
Porosidad abierta, %	**8,1**

Observaciones:

En Cambre (A Coruña) a 29 de febrero de 2012

Fdo. Santiago Fernández Blas
JEFE DE ÁREA

GEONOR
C.I.F.: B-15787533
Isaac Peral, 27 A - Polígono Espíritu Santo
15650 CAMBRE (A Coruña)
Teléfonos: 981 64 92 32 - Fax: 981 64 92 34

Fdo. Javier Vizoso Guerra
DIRECTOR TÉCNICO

Los resultados obtenidos se refieren únicamente a las muestras sometidas a ensayo.
El presente informe no deberá reproducirse parcialmente, sino en su totalidad, previa autorización por escrito de GEONOR.

ESTUDIOS GEOTECNICOS - GEONOR - SONDEOS GEOTECNICOS Y MINEROS - GEONOR - LABORATORIO ACREDITADO - GEONOR - ESTUDIOS GEOTECNICOS - GEONOR - SONDEOS GEOTECNICOS

CEPASA ENSAYOS GEOTÉCNICOS S.A.

ÍNDICE DE SCHIMAZEK (prEN-22952)

CLIENTE:	GEONOR		
TRABAJO:	TRAMO: LA CONCHA-MORLANS		
INDICATIVO:	12021		
MUESTRA:	12022702-RO SPC-25 TP-3 39,20-39,50	**FECHA:**	07/03/2012

Minerales y litología

MINERAL	M (%)	FACTOR MINERAL F_M	M* F_M
Cuarzo	15	100	1500
Arcillas	50	4	200
Dolomita		4,9	0
Calcita	25	4,9	122,5
Moscovita		3,6	0
Biotita		3,6	0
Fragmentos de roca		46,6	0
Opacos	10	50	500
Materia orgánica		27	0
Granates		186	0
		TOTAL Σ M* F_M =	2322,5

Clasificación:

LUTITA CALCÁREA
ARENOSA

$Q = [\Sigma M^*F_M]/100$ (%)
Q = 23,23 (%)

Diámetro medio de cuarzo

MEDIDA Nº	TAMAÑO µ	MEDIDA Nº	TAMAÑO µ	MEDIDA Nº	TAMAÑO µ	MEDIDA Nº	TAMAÑO µ	MEDIDA Nº	TAMAÑO µ
1	50	11	40	21	30	31	30	41	40
2	50	12	30	22	30	32	20	42	20
3	20	13	30	23	20	33	40	43	30
4	60	14	20	24	50	34	40	44	40
5	50	15	40	25	20	35	50	45	30
6	30	16	30	26	20	36	30	46	20
7	20	17	50	27	60	37	20	47	40
8	30	18	30	28	50	38	40	48	30
9	30	19	30	29	30	39	30	49	40
10	20	20	30	30	30	40	50	50	40

TAMAÑO MEDIO DE GRANO $d = [\Sigma T]/50$ d = 34,20 (µ) d = 0,00342 (cm)

RESISTENCIA A LA TRACCIÓN $\delta_T = 9,56$ (kg/cm^2) δ_T = 0,94 (MPa)

INDICE DE SCHIMAZECK **$F = [Q.d_T.d]/10$ (kN/m)** **F = 0,007 (kN/m)**

Observaciones:

GEONOR

Geonor Servicios Técnicos, S.L.
www.geonor.es

Pl Espíritu Santo, Calle Isaac Peral, 27A
15650 Cambre. A Coruña
T-981649233 F-981649234
info@geonor.es

Laboratorio acreditado por la Xunta de Galicia en las áreas de ensayo para el control de calidad de la construcción: 15025 GTC 05 B, 15025 GTL 05 B,15025 VSF 05 B

Acta nº: 12022703-RO /01

ACTA DE RESULTADOS DE ENSAYOS. ROCAS: COMPRESIÓN TRIAXIAL

DATOS DE LA OBRA

Nº de expediente:	**GEO-11091901**
Obra:	Ensayos de laboratorio Proyecto constructivo del metro de Donostialdea: Tramo La Concha - Morlans
Peticionario:	INGE S.L.

DATOS DE LA MUESTRA

Muestra Nº:	**12022703-RO**	Fecha de toma:	---
Descripción muestra:	Testigo de roca	Fecha de entrada:	27-feb-2012
Localización:	SPC-25 TP-4 (42,50-42,80 m)	Toma de muestra:	Peticionario
Procedencia:	Tramo La Concha - Morlans	Ref. cliente:	SPC-25 TP-4 (42,50-42,80 m)

ENSAYOS REALIZADOS / NORMATIVA

UNE 22950-4:90 Propiedades mecánicas de las rocas. Ensayos para la determinación de la resistencia. Parte 4: Resistencia a la compresión triaxial.

RESULTADOS DE ENSAYOS

Fecha (Inicio/Fin): 27/02/12 29/02/12

DATOS PROBETA	
Diámetro, mm	54,7
Altura, mm	106,6
Esbelted, h/ϕ	1,9
Peso, g	646,4
Humedad, %	6,7
Densidad, g/cm^3	2,42
Presión de confinamiento, MPa	1,0
Carga de rotura, N	
38200	
Resistencia a compresión uniaxial σ_c, MPa	
16,2	

FOTO ROTURA



Observaciones:

En Cambre (A Coruña) a 29 de febrero de 2012

Fdo. Santiago Fernández Blas
JEFE DE ÁREA

Fdo. Javier Vizoso Guerra
DIRECTOR TÉCNICO

Los resultados obtenidos se refieren únicamente a las muestras sometidas a ensayo.
El presente informe no deberá reproducirse parcialmente, sino en su totalidad, previa autorización por escrito de GEONOR.
ESTUDIOS GEOTECNICOS - GEONOR - SONDEOS GEOTECNICOS Y MINEROS - GEONOR - LABORATORIO ACREDITADO - GEONOR - ESTUDIOS GEOTECNICOS - GEONOR - SONDEOS GEOTECNICOS

GEONOR

Geonor Servicios Técnicos, S.L.
www.geonor.es

Pl Espíritu Santo, Calle Isaac Peral, 27A
15650 Cambre. A Coruña
T-981649233 F-981649234
info@geonor.es

Laboratorio acreditado por la Xunta de Galicia en las áreas de ensayo para el control de calidad de la construcción: 15025 GTC 05 B, 15025 GTL 05 B,15025 VSF 05 B

Acta nº: 12022704-RO /01

ACTA DE RESULTADOS DE ENSAYOS. ROCAS: POROSIDAD

DATOS DE LA OBRA

Nº de expediente:	**GEO-11091901**
Obra:	Ensayos de laboratorio Proyecto constructivo del metro de Donostialdea: Tramo La Concha - Morlans
Peticionario:	INGE S.L.

DATOS DE LA MUESTRA

Muestra Nº:	**12022704-RO**	Fecha de toma:	---
Descripción muestra:	Testigo de roca	Fecha de entrada:	27-feb-2012
Localización:	SPC-25 TP-5 (43,85-44,20 m)	Toma de muestra:	Peticionario
Procedencia:	Tramo La Concha - Morlans	Ref. cliente:	SPC-25 TP-5 (43,85-44,20 m)

ENSAYOS REALIZADOS / NORMATIVA

UNE 7045:1952 Determinación de la porosidad de un terreno.

RESULTADOS DE ENSAYOS

Fecha (Inicio/Fin): 27/02/12 29/02/12

DATOS PROBETA	
Diámetro, mm	---
Altura, mm	---
Volumen total roca v_t, cm^3	293,40
Humedad, %	0,9
Densidad húmeda, g/cm^3	2,67
Densidad seca, g/cm^3	2,64
Densidad partículas, g/cm^3	2,73
Volumen de poros abierto, cm^3	6,60

Porosidad total, %	**3,0**
Porosidad abierta, %	**2,2**

Observaciones:

En Cambre (A Coruña) a 29 de febrero de 2012

Fdo. Santiago Fernández Blas
JEFE DE ÁREA

Fdo. Javier Vizoso Guerra
DIRECTOR TÉCNICO

Los resultados obtenidos se refieren únicamente a las muestras sometidas a ensayo.
El presente informe no deberá reproducirse parcialmente, sino en su totalidad, previa autorización por escrito de GEONOR.
ESTUDIOS GEOTECNICOS - GEONOR - SONDEOS GEOTECNICOS Y MINEROS - GEONOR - LABORATORIO ACREDITADO - GEONOR - ESTUDIOS GEOTECNICOS - GEONOR - SONDEOS GEOTECNICOS

Geonor Servicios Técnicos, S.L.
www.geonor.es

PI Espíritu Santo, Calle Isaac Peral, 27A
15650 Cambre. A Coruña
T-981649233 F-981649234
info@geonor.es

Laboratorio acreditado por la Xunta de Galicia en las áreas de ensayo para el control de calidad de la construcción: 15025 GTC 05 B, 15025 GTL 05 B,15025 VSF 05 B

Acta nº: 12022704-RO /02

ACTA DE RESULTADOS DE ENSAYOS. ROCAS: CORTE SOBRE DISCONTINUIDADES

DATOS DE LA OBRA

Nº de expediente:	**GEO-11091901**
Obra:	Ensayos de laboratorio Proyecto constructivo del metro de Donostialdea: Tramo La Concha - Morlans
Peticionario:	INGE S.L.

DATOS DE LA MUESTRA

Muestra Nº:	**12022704-RO**	Fecha de toma:	---
Descripción muestra:	Testigo de roca	Fecha de entrada:	27-feb-2012
Localización:	SPC-25 TP-5 (43,85-44,20 m)	Toma de muestra:	Peticionario
Procedencia:	Tramo La Concha - Morlans	Ref. cliente:	SPC-25 TP-5 (43,85-44,20 m)

ENSAYOS REALIZADOS / NORMATIVA

ASTM D-5607-08. Standard test method for performing direct shear strength test of rock specimens under constant normal force.

RESULTADOS DE ENSAYOS

Fecha (Inicio/Fin): 27/02/12 07/03/12

PROBETA Nº	1	2	3
Densidad aparente, g/cm^3	2,67	2,67	2,67
Tensión Normal, Kp/cm^2	3,8	7,5	11,3
Carga de rotura, KN	2,3	3,5	5,0
Tensión tangencial, Kp/cm^2	**4,2**	**6,6**	**9,4**

Recta de regresión Y = a + b X	a	1,56
	b	0,69
Coeficiente de regresión	r^2	0,9973
Cohesión, Kp/cm^2		**1,6**
Angulo de rozamiento interno,º		**34,5**

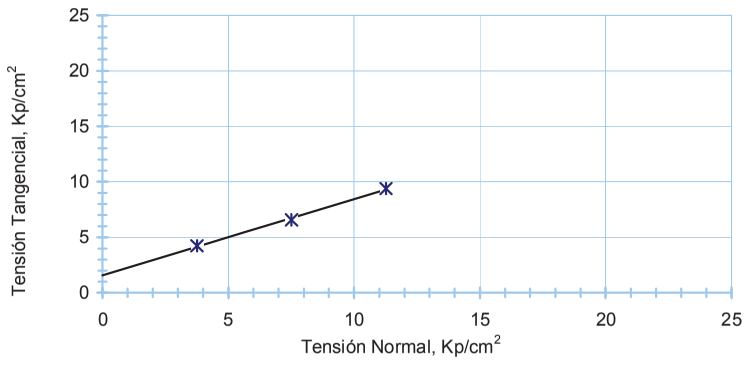



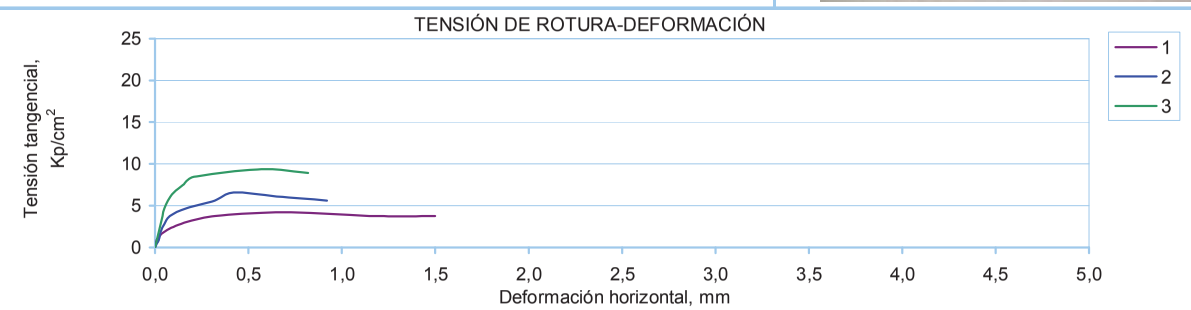

Observaciones:

En Cambre (A Coruña) a 7 de marzo de 2012

Fdo. Santiago Fernández Blas
JEFE DE ÁREA

GEONOR
C.I.F.: B-15797525
Isaac Peral, 27 A - Polígono Espíritu Santo
15650 CAMBRE (A Coruña)
Teléfonos: 981 64 92 33 - Fax: 981 64 92 34

Fdo. Javier Vizoso Guerra
DIRECTOR TÉCNICO

Los resultados obtenidos se refieren únicamente a las muestras sometidas a ensayo.
El presente informe no deberá reproducirse parcialmente, sino en su totalidad, previa autorización por escrito de GEONOR.

ESTUDIOS GEOTECNICOS - GEONOR - SONDEOS GEOTECNICOS Y MINEROS - GEONOR - LABORATORIO ACREDITADO - GEONOR - ESTUDIOS GEOTECNICOS - GEONOR - SONDEOS GEOTECNICOS

Geonor Servicios Técnicos, S.L.
www.geonor.es

PI Espíritu Santo, Calle Isaac Peral, 27A
15650 Cambre. A Coruña
T-981649233 F-981649234
info@geonor.es

Laboratorio acreditado por la Xunta de Galicia en las áreas de ensayo para el control de calidad de la construcción: 15025 GTC 05 B, 15025 GTL 05 B,15025 VSF 05 B

Acta nº: 12022705-RO /01

ACTA DE RESULTADOS DE ENSAYOS. ROCAS: COMPRESIÓN UNIAXIAL

DATOS DE LA OBRA

Nº de expediente:	**GEO-11091901**
Obra:	Ensayos de laboratorio Proyecto constructivo del metro de Donostialdea: Tramo La Concha - Morlans
Peticionario:	INGE S.L.

DATOS DE LA MUESTRA

Muestra Nº:	**12022705-RO**	Fecha de toma:	---
Descripción muestra:	Testigo de roca	Fecha de entrada:	27-feb-2012
Localización:	SPC-26 TP-2 (32,70-33,10 m)	Toma de muestra:	Peticionario
Procedencia:	Tramo La Concha - Morlans	Ref. cliente:	SPC-26 TP-2 (32,70-33,10 m)

ENSAYOS REALIZADOS / NORMATIVA

UNE 22950-1:90 Propiedades mecánicas de las rocas. Ensayos para la determinación de la resistencia. Parte 1: Resistencia a la compresión uniaxial.

RESULTADOS DE ENSAYOS

Fecha (Inicio/Fin): 27/02/12 29/02/12

DATOS PROBETA	
Diámetro, mm	83,3
Altura, mm	103,4
Esbelted, h/ϕ	1,2
Peso, g	1509,7
Humedad, %	4,7
Densidad, g/cm^3	2,56

Carga de rotura, N
522500
Resistencia a compresión uniaxial σ_c, MPa
89,4

FOTO ROTURA



Observaciones:

En Cambre (A Coruña) a 29 de febrero de 2012

Fdo. Santiago Fernández Blas
JEFE DE ÁREA

GEONOR
C.I.F.: B-15797525
Isaac Peral, 27 A - Polígono Espíritu Santo
15650 CAMBRE (A Coruña)
Teléfonos: 981 64 92 33 - Fax: 981 64 92 34

Fdo. Javier Vizoso Guerra
DIRECTOR TÉCNICO

Los resultados obtenidos se refieren únicamente a las muestras sometidas a ensayo.
El presente informe no deberá reproducirse parcialmente, sino en su totalidad, previa autorización por escrito de GEONOR.

ESTUDIOS GEOTECNICOS - GEONOR - SONDEOS GEOTECNICOS Y MINEROS - GEONOR - LABORATORIO ACREDITADO - GEONOR - ESTUDIOS GEOTECNICOS - GEONOR - SONDEOS GEOTECNICOS

GEONOR

Geonor Servicios Técnicos, S.L.
www.geonor.es

Pl Espíritu Santo, Calle Isaac Peral, 27A
15650 Cambre. A Coruña
T-981649233 F-981649234
info@geonor.es

Laboratorio acreditado por la Xunta de Galicia en las áreas de ensayo para el control de calidad de la construcción: 15025 GTC 05 B, 15025 GTL 05 B,15025 VSF 05 B

Acta nº: 12022705-RO /02

ACTA DE RESULTADOS DE ENSAYOS. ROCAS: POROSIDAD

DATOS DE LA OBRA

Nº de expediente:	**GEO-11091901**
Obra:	Ensayos de laboratorio Proyecto constructivo del metro de Donostialdea: Tramo La Concha - Morlans
Peticionario:	INGE S.L.

DATOS DE LA MUESTRA

Muestra Nº:	**12022705-RO**	Fecha de toma:	---
Descripción muestra:	Testigo de roca	Fecha de entrada:	27-feb-2012
Localización:	SPC-26 TP-2 (32,70-33,10 m)	Toma de muestra:	Peticionario
Procedencia:	Tramo La Concha - Morlans	Ref. cliente:	SPC-26 TP-2 (32,70-33,10 m)

ENSAYOS REALIZADOS / NORMATIVA

UNE 7045:1952 Determinación de la porosidad de un terreno.

RESULTADOS DE ENSAYOS

Fecha (Inicio/Fin): 27/02/12 29/02/12

DATOS PROBETA	
Diámetro, mm	---
Altura, mm	---
Volumen total roca v_t, cm^3	562,96
Humedad, %	4,7
Densidad húmeda, g/cm^3	2,66
Densidad seca, g/cm^3	2,56
Densidad partículas, g/cm^3	2,74
Volumen de poros abierto, cm^3	28,44

Porosidad total, %	**6,6**
Porosidad abierta, %	**5,1**

Observaciones:

En Cambre (A Coruña) a 29 de febrero de 2012

Fdo. Santiago Fernández Blas
JEFE DE AREA

GEONOR C.I.F.: B-15787533 Isaac Peral, 27 A - Polígono Espíritu Santo 15650 CAMBRE (A Coruña) Teléfonos: 981 64 92 32 - Fax: 981 64 92 34

Fdo. Javier Vizoso Guerra
DIRECTOR TÉCNICO

Los resultados obtenidos se refieren únicamente a las muestras sometidas a ensayo.
El presente informe no deberá reproducirse parcialmente, sino en su totalidad, previa autorización por escrito de GEONOR.
ESTUDIOS GEOTECNICOS - GEONOR - SONDEOS GEOTECNICOS Y MINEROS - GEONOR - LABORATORIO ACREDITADO - GEONOR - ESTUDIOS GEOTECNICOS - GEONOR - SONDEOS GEOTECNICOS

GEONOR

Geonor Servicios Técnicos, S.L.
www.geonor.es

Pl Espíritu Santo, Calle Isaac Peral, 27A
15650 Cambre. A Coruña
T-981649233 F-981649234
info@geonor.es

Laboratorio acreditado por la Xunta de Galicia en las áreas de ensayo para el control de calidad de la construcción: 15025 GTC 05 B, 15025 GTL 05 B,15025 VSF 05 B

Acta nº: 12022706-RO /01

ACTA DE RESULTADOS DE ENSAYOS. ROCAS: COMPRESIÓN UNIAXIAL - MÓDULO DE YOUNG Y COEF. DE POISSON

DATOS DE LA OBRA

Nº de expediente:	**GEO-11091901**
Obra:	Ensayos de laboratorio Proyecto constructivo del metro de Donostialdea: Tramo La Concha - Morlans
Peticionario:	INGE S.L.

DATOS DE LA MUESTRA

Muestra Nº:	**12022706-RO**	Fecha de toma:	---
Descripción muestra:	Testigo de roca	Fecha de entrada:	27-feb-2012
Localización:	SPC-26 TP-3 (38,10-38,40 m)	Toma de muestra:	Peticionario
Procedencia:	Tramo La Concha - Morlans	Ref. cliente:	SPC-26 TP-3 (38,10-38,40 m)

ENSAYOS REALIZADOS / NORMATIVA

UNE 22950-3:90 Propiedades mecánicas de las rocas. Ensayos para la determinación de la resistencia. Parte 3: Determinación del módulo de elasticidad (Young) y del coeficiente de Poisson.

RESULTADOS DE ENSAYOS

Fecha (Inicio/Fin): 27/02/12 29/02/12

DATOS PROBETA	
Diámetro, mm	83,4
Altura, mm	146,1
Esbelted, h/ϕ	1,8
Peso, g	2117,5
Densidad, g/cm^3	2,66
Humedad, %	0,3
Resistencia a compresión, MPa	**109,1**
Módulo de Young E, GPa	**126,435**
Coeficiente de Poisson ν	**0,282**

FOTO ROTURA



CURVA TENSIÓN - DEFORMACIÓN

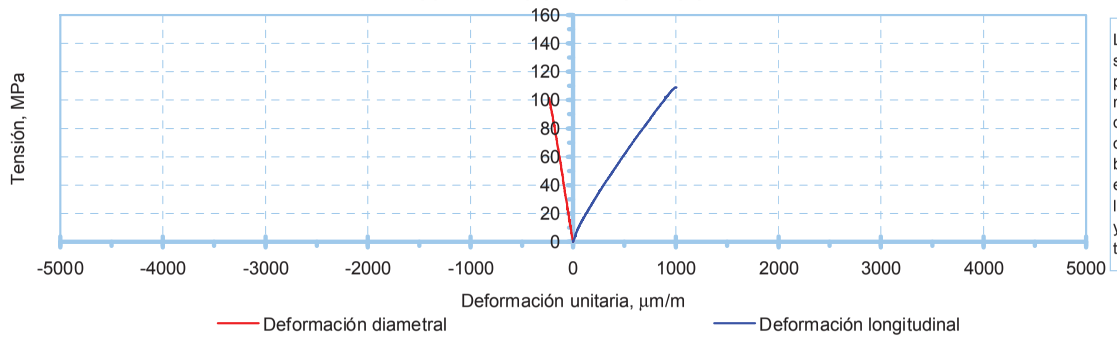

Los valores de E y ν se han obtenido a partir de los valores medios de deformación obtenidos en las bandas extensométricas longitudinales (E, ν y en las transversales (ν).

Observaciones:

En Cambre (A Coruña) a 29 de febrero de 2012

Fdo. Santiago Fernández Blas
JEFE DE AREA

GEONOR C.I.F.: B-15787533 Isaac Peral, 27 A - Polígono Espíritu Santo 15650 CAMBRE (A Coruña) Teléfonos: 981 64 92 32 - Fax: 981 64 92 34

Fdo. Javier Vizoso Guerra
DIRECTOR TÉCNICO

Los resultados obtenidos se refieren únicamente a las muestras sometidas a ensayo.
El presente informe no deberá reproducirse parcialmente, sino en su totalidad, previa autorización por escrito de GEONOR.
ESTUDIOS GEOTECNICOS - GEONOR - SONDEOS GEOTECNICOS Y MINEROS - GEONOR - LABORATORIO ACREDITADO - GEONOR - ESTUDIOS GEOTECNICOS - GEONOR - SONDEOS GEOTECNICOS

GEONOR

Geonor Servicios Técnicos, S.L.
www.geonor.es

PI Espíritu Santo, Calle Isaac Peral, 27A
15650 Cambre. A Coruña
T-981649233 F-981649234
info@geonor.es

Laboratorio acreditado por la Xunta de Galicia en las áreas de ensayo para el control de calidad de la construcción: 15025 GTC 05 B, 15025 GTL 05 B,15025 VSF 05 B

Acta nº: 12022706-RO /02

ACTA DE RESULTADOS DE ENSAYOS. ROCAS: POROSIDAD

DATOS DE LA OBRA

Nº de expediente:	**GEO-11091901**
Obra:	Ensayos de laboratorio Proyecto constructivo del metro de Donostialdea: Tramo La Concha - Morlans
Peticionario:	INGE S.L.

DATOS DE LA MUESTRA

Muestra Nº:	**12022706-RO**	Fecha de toma:	---
Descripción muestra:	Testigo de roca	Fecha de entrada:	27-feb-2012
Localización:	SPC-26 TP-3 (38,10-38,40 m)	Toma de muestra:	Peticionario
Procedencia:	Tramo La Concha - Morlans	Ref. cliente:	SPC-26 TP-3 (38,10-38,40 m)

ENSAYOS REALIZADOS / NORMATIVA

UNE 7045:1952 Determinación de la porosidad de un terreno.

RESULTADOS DE ENSAYOS

Fecha (Inicio/Fin): 27/02/12 29/02/12

DATOS PROBETA	
Diámetro, mm	---
Altura, mm	---
Volumen total roca v_t, cm^3	1007,20
Humedad, %	0,3
Densidad húmeda, g/cm^3	2,66
Densidad seca, g/cm^3	2,65
Densidad partículas, g/cm^3	2,71
Volumen de poros abierto, cm^3	7,30

Porosidad total, %	**2,4**
Porosidad abierta, %	**0,7**

Observaciones:

En Cambre (A Coruña) a 29 de febrero de 2012

Fdo. Santiago Fernández Blas
JEFE DE ÁREA

GEONOR
C.I.F.: B-15797533
Isaac Peral, 27 A - Polígono Espíritu Santo
15650 CAMBRE (A Coruña)
Teléfonos: 981 64 92 33 - Fax: 981 64 92 34

Fdo. Javier Vizoso Guerra
DIRECTOR TÉCNICO

Los resultados obtenidos se refieren únicamente a las muestras sometidas a ensayo.
El presente informe no deberá reproducirse parcialmente, sino en su totalidad, previa autorización por escrito de GEONOR.

ESTUDIOS GEOTECNICOS - GEONOR - SONDEOS GEOTECNICOS Y MINEROS - GEONOR - LABORATORIO ACREDITADO - GEONOR - ESTUDIOS GEOTECNICOS - GEONOR - SONDEOS GEOTECNICOS

CEPASA ENSAYOS GEOTÉCNICOS S.A.

ESTUDIO PETROGRÁFICO MEDIANTE LÁMINA DELGADA (UNE 932-3)

CLIENTE:	GEONOR		
TRABAJO:	TRAMO: LA CONCHA-MORLANS		
INDICATIVO:	12021		
MUESTRA:	12022706-RO SPC-26 38.10-38.40	**FECHA**	07-03-2012

Textura

Tiende a presentar una textura clastosoportada, de microcristalina a criptocristalina en cuanto al tamaño de grano se refiere.

Composición mineralógica

Minerales principales	Calcita	(30%)
	Arcillas	(10%)
	Cuarzo	(50%)
	Opacos	(10%)

Observaciones

La muestra se tiñe de rojo con la tinción de rojo de alizarina y reacciona con efervescencia con el ácido clorhídrico, debido a la presencia de calcita en su composición. Visualmente se puede apreciar cierta estratificación que viene definida por dominios ricos en cuarzo con intercalaciones de lineaciones con poca continuidad más o menos ricas en arcillas y opacos. Los cristales de cuarzo tienden a ser inequigranulares con tamaños medios que pueden llegar a oscilar entre 20-120 micras aproximadamente, presentando hábitos alotriomorfos, generando una textura general de la roca panalotriomorfa. Por norma general tienden a ser cristales subangulosos de baja esfericidad y pueden presentar contactos entre cristales que pueden ser puntuales. En cuanto al grado de empaquetamiento es alto, con una baja selección. La porosidad oscila entre 0-5% aproximadamente.

Clasificación

Arenisca calcárea.