NATURA 2024-2025

INFORME DE RESULTADOS DE LOS ESTUDIOS REALIZADOS

29 GRUPOS

De los 121 colectivos inscritos, finalmente 29 han sido los que han reportado los resultados obtenidos tras estudiar uno o varios ecosistemas.





1.239 PERSONAS

han participado en el estudio de manera directa, formando parte de los grupos que han reportado resultados.

GRUPOS PARTICIPANTES

22
Educación reglada (Primaria y Secundaria)

2
Estudios superiores (Universidad, FP, Ciclos)

2
Centros de educación especial

1
Familias particulares

1
Participantes a título individual

2
Asociaciones o colectivos organizados

PROCEDENCIA DE LOS GRUPOS

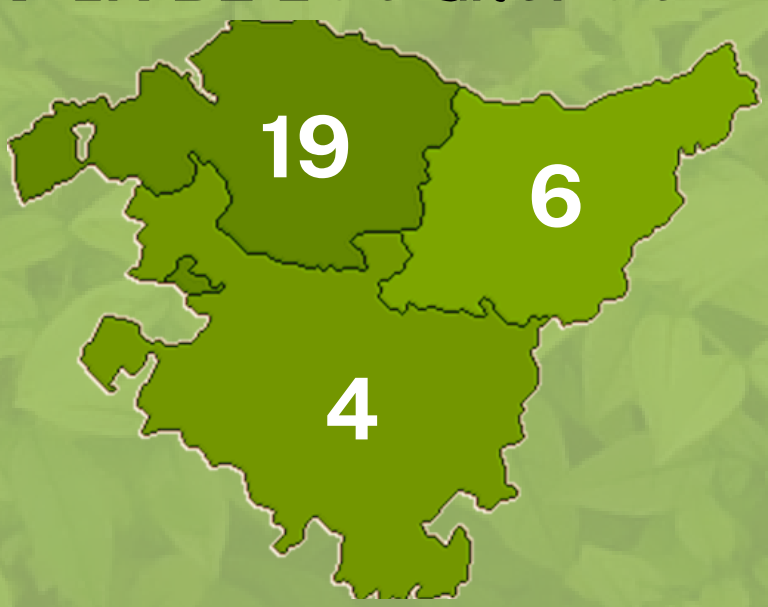

aztertu
ingurumen hezkuntza
EUSKO JAURLARITZA
GOBIERNO VASCO

NATURA 2024-2025

INFORME DE RESULTADOS DE LOS ESTUDIOS REALIZADOS

TIPOS DE MUESTREOS

Los grupos han realizado sus estudios en ecosistemas de 3 entornos diferenciados, utilizando para ello los KITs adaptados que facilita AZTERTU



MENDIAK

22



KOSTA

2



IBAIAK

5

ECOSISTEMAS ESTUDIADOS



6 Río o arroyo



6 Huertas o cultivos



33 Bosque de forndosas



1 Brezales costeros



26 Plantación forestal



23 Prados, pastizales y matorrales



2 Dunas costeras



5 Bosque mediterráneo



4 Bosque de ribera



35 Parques urbanos



1 Embalse



2 Ría o estuario



1 Masas de carrizo, juncos y/o espadaña



1 Rocas expuestas al mar



1 Estratos de rocas o flysch



10 Roquedos

ACTIVIDADES Y USOS EN LAS ZONAS DE ESTUDIO

*de acuerdo a los datos reportados



19 Ganadería



21 Explotación forestal



4 Industria



22 Zona de juegos / Áreas recreativas



16 Agricultura

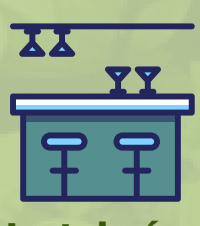

17 Hostelería



4 Explotación minera



25 Caza/pesca

aztertu

ingurumen hezkuntza

EUSKO JAURLARITZA GOBIERNO VASCO

NATURA 2024-2025

INFORME DE RESULTADOS DE LOS ESTUDIOS REALIZADOS

ZONAS DE ESTUDIO

Euskadi cuenta con una riqueza natural de alto valor medioambiental. Tanto es así, que el 23% del territorio cuenta con alguna figura de protección:







LUGARES ESTUDIADOS CON FIGURA DE PROTECCIÓN:

AIAKO HARRIAK

(GIPUZKOA)

ZEC, PARQUE NATURAL

La orografía de Aiako Harria es muy llamativa. Se trata de un relieve en forma de agujas y paredes escarpadas que constituye la montaña más escarpada y original de la costa vasca. El afloramiento rocoso es en realidad aproximadamente una sexta parte de la superficie total del Parque Natural





IZARRAITZ

(GIPUZKOA)

ZEC

Izarraitz es un macizo de piedra caliza cubierto de hayedos, con bosques mixtos y robledales acidófilos.

Destacan especies como rapaces y pájaros, murciélagos, el cangrejo de río autóctono y distintos anfibios y reptiles, así como los bosques autóctonos y áreas de pastizales y matorrales.

aztertu

ingurumen hezkuntza

EUSKO JAURLARITZA
GOBIERNO VASCO

NATURA 2024-2025

INFORME DE RESULTADOS DE LOS ESTUDIOS REALIZADOS

MAPA

Los resultados obtenidos por los grupos nos ayudan a conocer el estado ecológico de la zona estudiada:



Mapa online

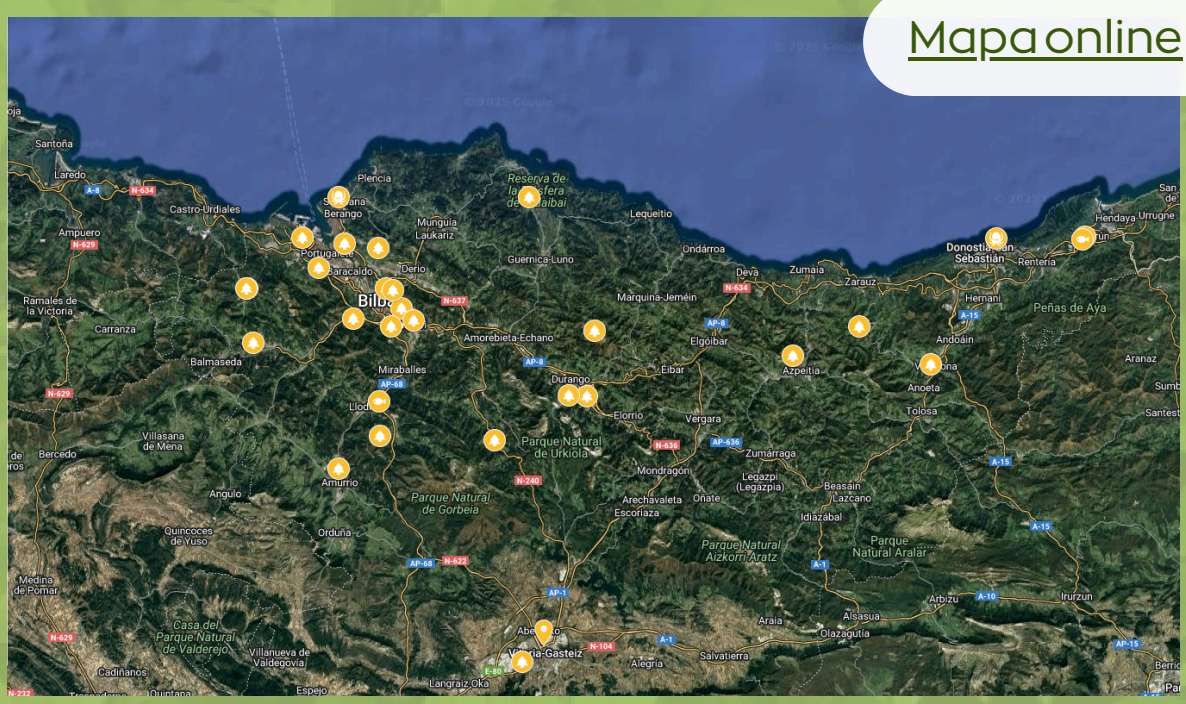

GRUPO / FAMILIA / PARTICIPANTE INDIVIDUAL	NÚM. DE ESTUDIOS	TIPO DE ESTUDIO	ESTADO ECOLÓGICO
ZABALGANA BHI / IES	1	MENDIAK	
J.M BARANDIARAN BHI	1	MENDIAK	
CENTRO OCUPACIONAL DONIBANE	1	MENDIAK	
MENDIKO ESKOLA	1	MENDIAK	
MARISTAK ZALLA	1	MENDIAK	★★★★
SAN VIATOR 2024	6	MENDIAK	★★★★
ARETA HERRI ESKOLA	1	IBAIAK	★★★
FRAISORO ESKOLA LHII / CIFP	1	MENDIAK	★★★
JESUS MARIA PEREA MENCÍA	1	MENDIAK	
Xabier Gomez Maturana	1	MENDIAK	
SANTURTZI OLHUI / IMFPB	1	MENDIAK	
TRUEBA DE ARTXANDA CPEIPS / HLBHIP	1	MENDIAK	
EL PILAR IKASTETXEA	1	IBAIAK	
SAN JOSE DE FLOREAGA HLBHIP / CPEIPS	1	MENDIAK	★★★★★
AMOR MISERICORDIOSO CPEIPS / HLBHIP	1	MENDIAK	★★★
SOLOKOETXE IES / BHI	1	MENDIAK	★★★★
TXINGUDI BHI / IES	1	IBAIAK	★★★★
AMORMISERICORDIOSO CPEIPS / HLBHIP	1	KOSTA	★★★
SAN VIATOR	3	MENDIAK	★★★★
ALDAMIZ	1	MENDIAK	
ALDAMIZ	1	MENDIAK	
ALONSOTEGI	1	MENDIAK	★★★★

NATURA 2024-2025

INFORME DE RESULTADOS DE LOS ESTUDIOS REALIZADOS

GRUPO / FAMILIA / PARTICIPANTE INDIVIDUAL	NÚM. DE ESTUDIOS	TIPO DE ESTUDIO	ESTADO ECOLÓGICO
BERRI - OTXOA	1	MENDIAK	★★★★
BERRI - OTXOA	1	MENDIAK	★★★★
BERRI - OTXOA	1	MENDIAK	★★★★
CRISTOBAL GAMÓN	1	KOSTA	★★★★★
GOIZEKO IZARRA	1	MENDIAK	★★★★★
ITXAROPENA IKASTOLA	1	MENDIAK	★★★★
SAN JOSÉ JESUITAK IKASTETXEA	12	MENDIAK	★★★★
LAKUA BHI	10	MENDIAK	

NATURA 2024-2025

INFORME DE RESULTADOS DE LOS ESTUDIOS REALIZADOS

Vuestro esfuerzo nos permite realizar una lectura general del estado ecológico en el que se encuentra nuestros ecosistemas y zonas naturales, y lo que es más interesante, hacerlo a través de la mirada personal de los diversos grupos que habéis participado.

Esperamos que la actividad os haya resultado interesante y provechosa, además de haber servido para conocer mejor y más de cerca los diferentes sistemas ecológicos y hábitats de nuestro territorio. De igual modo, quizá haya podido valer para despertar el sentido crítico de las y los participantes, fomentando a su vez un trabajo en equipo y colaborativo.

Prozesu honetan zuen laguntza izaten jarraitzea gustatuko litzaiguke, eta, urtez urte, gure naturguneen bilakaeraren jarraipena egitea. Jakina, hori guztia ikasteari utzi gabe.



¡MUCHAS GRACIAS POR EL TRABAJO REALIZADO!

aztertu

747 42 99 33

aztertu@euskadi.eus

www.euskadi.eus/aztertu

aztertu

ingurumen hezkuntza

EUSKO JAURLARITZA
GOBIERNO VASCO