

Pk=11+964

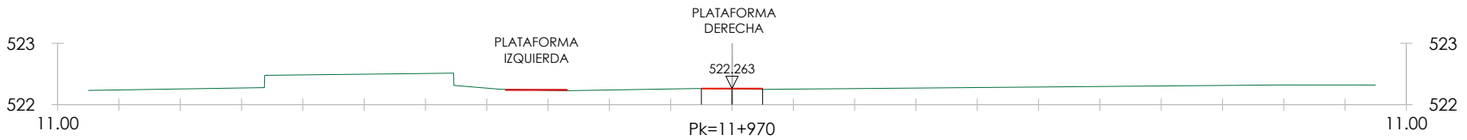

Pk=11+970

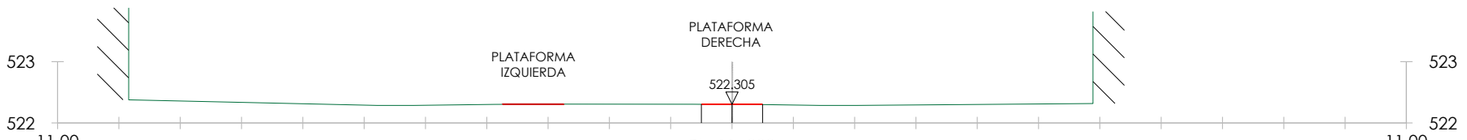

Pk=11+988

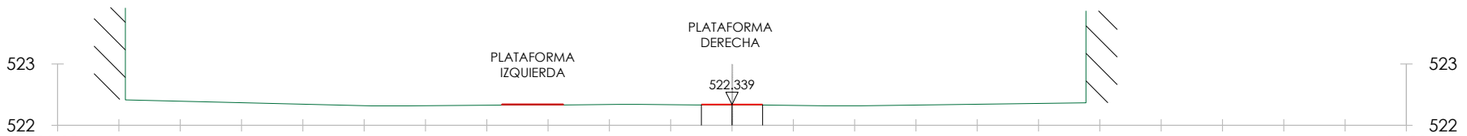

Pk=12+006



Pk=12+024

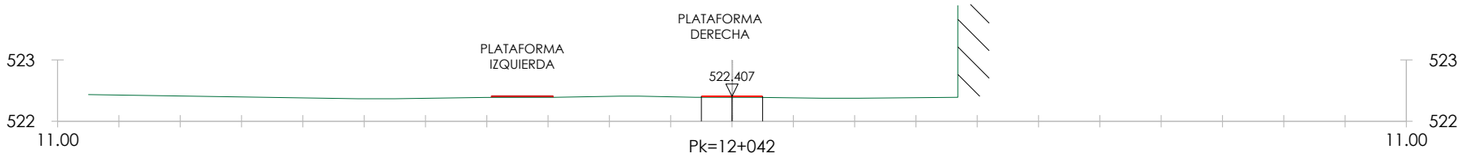

Pk=12+042

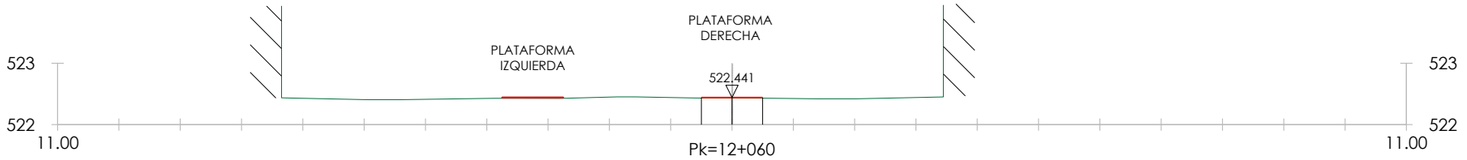

Pk=12+060

OHARRAK :

NOTAS :

PLATAFORMA DERECHA → CARRIL COMPARTIDO

PLATAFORMA IZQUIERDA → CARRIL DE USO EXCLSIVO TRANVIARIO

REV.	CLASE DE MODIFICACION	FECHA	NOMBRE	COMP.	OBRA
A	PRIMERA EMISION	DIC. 25	EPTISA	ETS	

BERRIKUSPENAK / REVISIONES

AHOLKULARIA / CONSULTOR

eptisa

INGENIARI EGILEAK INGENIEROS AUTORES

MIGUEL A. HERRERA COSSIO
Ingeniero de caminos.
Colegiado nº 9365

AHOLKULARIAREN ERREFERENTZIA REFERENCIA CONSULTOR

ERREFERENTZIA REFERENCIA

TV-PAVGAI-25-008-A

EUSKO JAURLARITZA GOBIERNO VASCO
MUGIKORTASUN JASANGARRIAREN SAILA
DEPARTAMENTO DE MOVILIDAD SOSTENIBLE

PROIEKTUAREN IKUSKAPENA ETA ZUZENDARITZA
INSPECCION Y DIRECCION DEL PROYECTO

ESKALA ORIGINALA ESCALA ORIGINAL
1:100
ORIGINAL A3

0 0.5 1 1.5 2 2.5 3 3.5 4 4.5 5
ESKALA GRAFIKOA ESCALA GRAFICA

PROIEKTUAREN IZENBURUA TITULO DEL PROYECTO
GASTEIZKO (ARABA) GENERAL ALAVA ETA INDEPENDENTZIA KALEAK URBANIZATZEKO ERAIKUNTZA-PROIEKTUA
PROYECTO CONSTRUCTIVO DE URBANIZACIÓN DE LAS CALLES GENERAL ÁLAVA E INDEPENDENCIA EN VITORIA (ALAVA).

PLANOAREN IZENBURUA TITULO DEL PLANO
URBANIZAZIOAREN EGUNGO EGOERA
ESTADO ACTUAL URBANIZACIÓN
ZEHARKAKO PROFILAK/PERFILES TRANSVERSALES

PLANO ZK. / N. PLANO
2.3

ORRIA / HOJA
1 Sigue 2