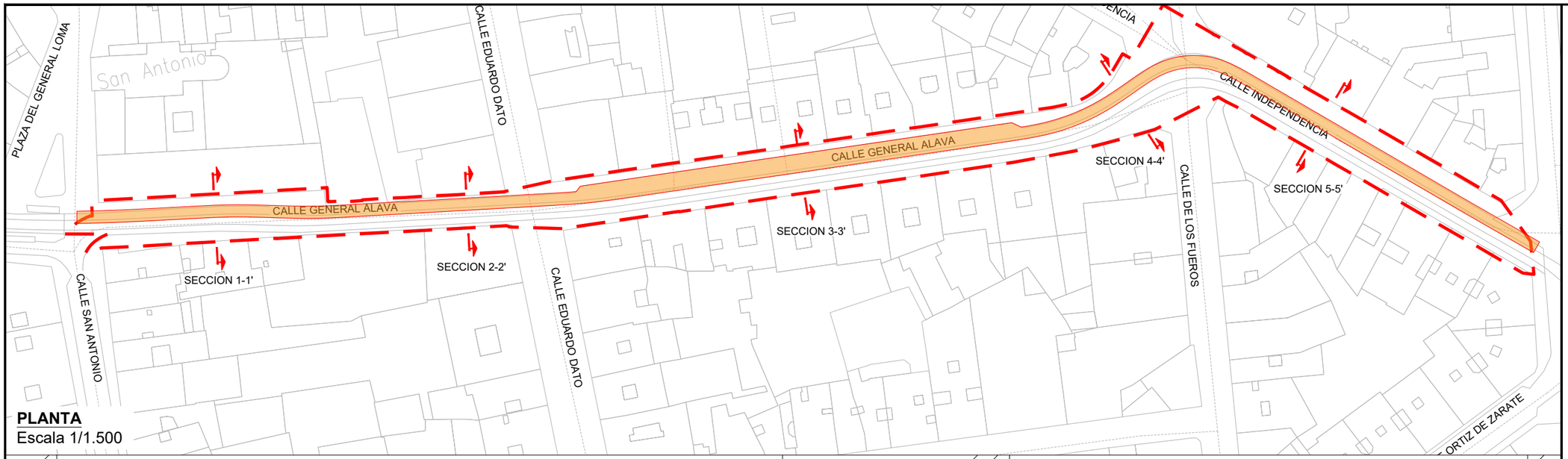

PLANTA
Escala 1/1.500

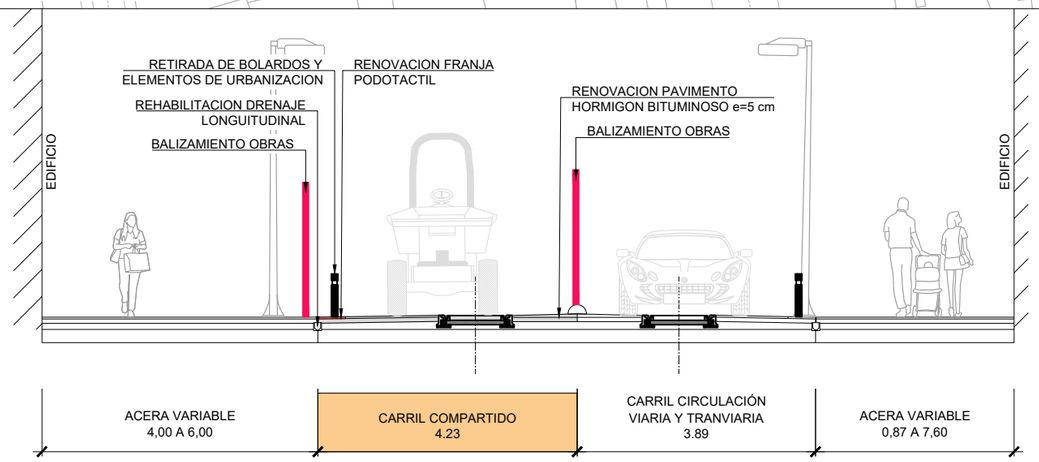

SECCION 1-1': ESTADO ACTUAL
ESCALA 1:100

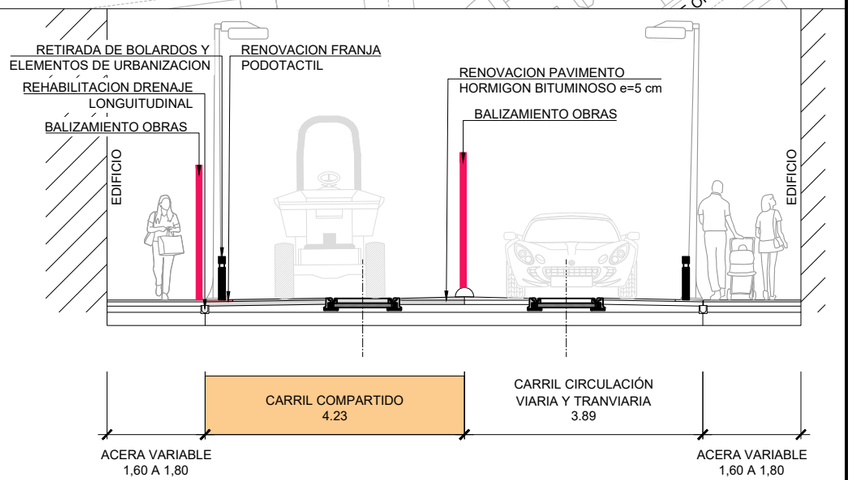

SECCION 2-2': ESTADO ACTUAL
ESCALA 1:100

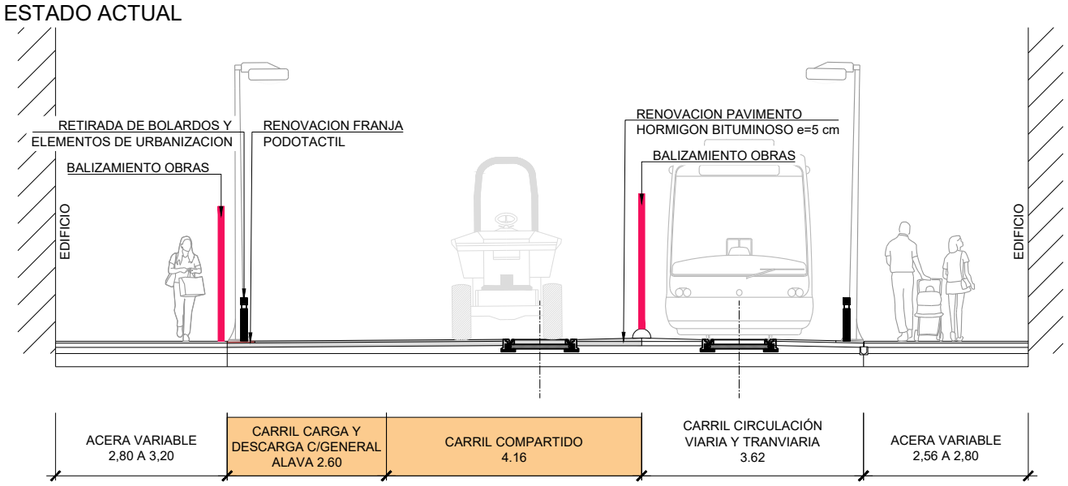

SECCION 3-3': ESTADO ACTUAL
ESCALA 1:100

LEYENDA

ZONA DE OBRAS

OHARRAK :
NOTAS :

REV.	CLASE DE MODIFICACION	FECHA	NOMBRE	COMP.	OBRA
A	PRIMERA EMISION	DIC. 25	EPTISA	ETS	

BERRIKUSPENAK / REVISIONES

AHOLKULARIA / CONSULTOR
eptisa

INGENIARI EGILEAK
INGENIEROS AUTORES
MIGUEL A. HERRERA COSSIO
Ingeniero de caminos.
Colegiado nº 9365

AHOLKULARIAREN ERREFERENTZIA
REFERENCIA CONSULTOR

ERREFERENTZIA
REFERENCIA
TV-PAVGAI-25-104-A

EUSKO JAURLARITZA GOBIERNO VASCO
MUGIKORTASUN JASANGARRIAREN SAILA
DEPARTAMENTO DE MOVILIDAD SOSTENIBLE

PROIEKTUAREN IKUSKAPENA ETA ZUZENDARITZA
INSPECCION Y DIRECCION DEL PROYECTO

ESKALA ORIGINALA
ESCALA ORIGINAL
INDICADAS
ORIGINAL A3

ESKALA GRAFIKOA
ESCALA GRAFICA

PROIEKTUAREN IZENBURUA
TITULO DEL PROYECTO
GASTEIZKO (ARABA) GENERAL ALAVA ETA INDEPENDENTZIA KALEAK URBANIZATZEKO ERAIKUNTZA-PROIEKTUA
PROYECTO CONSTRUCTIVO DE URBANIZACIÓN DE LAS CALLES GENERAL ÁLAVA E INDEPENDENCIA EN VITORIA (ALAVA).

PLANOAREN IZENBURUA
TITULO DEL PLANO
1. FAS ERAIKUNTZA-PROZ: PARTEKATUTAKO ERREIA
PROC CONSTRUCTIVO FASE 1: CARRIL COMPARTIDO EGIN BEHARREKO OBRAK/OBRAS A EJECUTAR

PLANO ZK. / N. PLANO
5.1

ORRIA / HOJA
2 Sigue 3