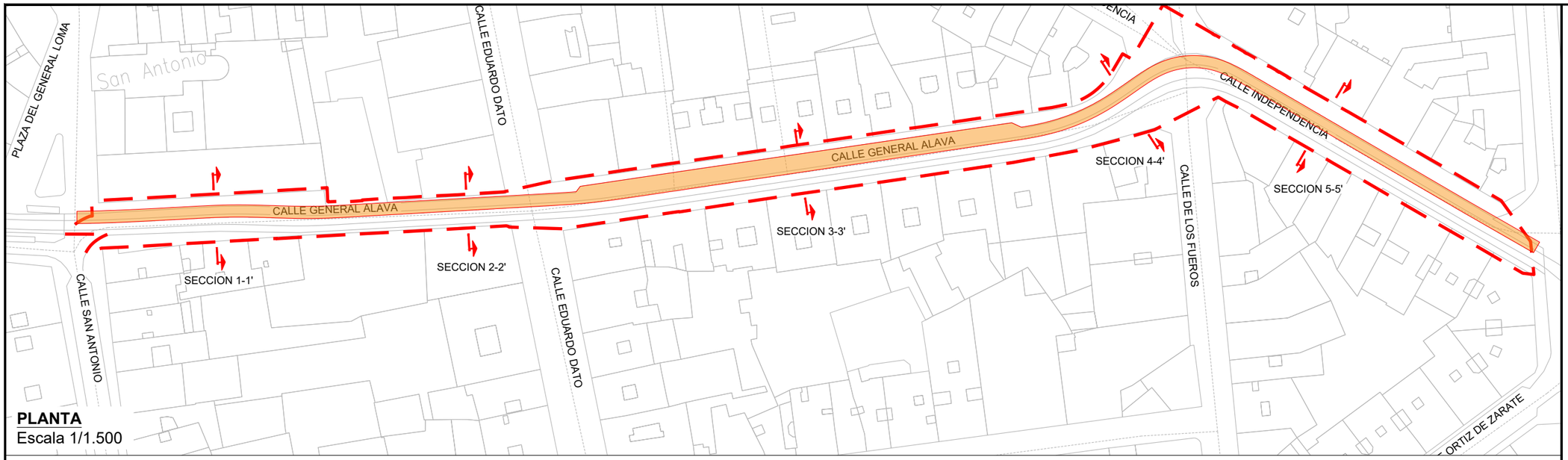

PLANTA
Escala 1/1.500



SECCION 4-4': ESTADO ACTUAL
ESCALA 1:100

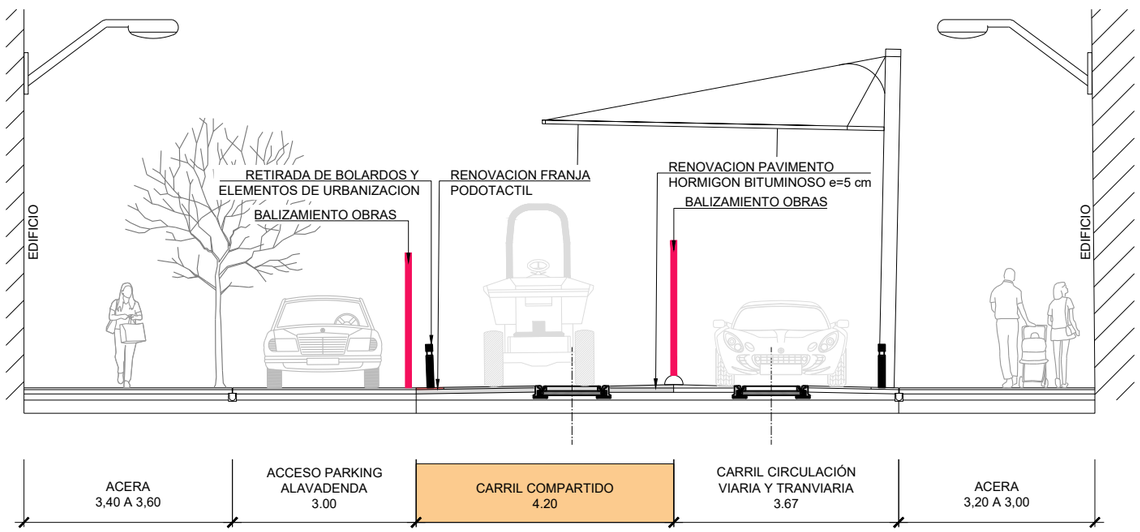

SECCION 5-5': ESTADO ACTUAL
ESCALA 1:100

LEYENDA

ZONA DE OBRAS

OHARRAK :
NOTAS :

REV.	CLASE DE MODIFICACION	FECHA	NOMBRE	COMP.	OBRA
A	PRIMERA EMISION	DIC. 25	EPTISA	ETS	

BERRIKUSPENAK / REVISIONES

AHOLKULARIA / CONSULTOR: eptisa

INGENIARI EGILEAK / INGENIEROS AUTORES: MIGUEL A. HERRERA COSSIO, Ingeniero de caminos, Colegiado nº 9365

AHOLKULARIAREN ERREFERENTZIA / REFERENCIA CONSULTOR

ERREFERENTZIA / REFERENCIA: TV-PAVGAI-25-105-A

EUSKO JAURLARITZA GOBIERNO VASCO
MUGIKORTASUN JASANGARRIAREN SAILA
DEPARTAMENTO DE MOVILIDAD SOSTENIBLE

PROIEKTUAREN IKUSKAPENA ETA ZUZENDARITZA
INSPECCION Y DIRECCION DEL PROYECTO

ESKALA ORIGINALA / ESCALA ORIGINAL: INDICADAS
ORIGINAL A3

ESKALA GRAFIKOA / ESCALA GRAFICA

PROIEKTUAREN IZENBURUA / TITULO DEL PROYECTO: GASTEIZKO (ARABA) GENERAL ALAVA ETA INDEPENDENTZIA KALEAK URBANIZATZEKO ERAIKUNTZA-PROIEKTUA
PROYECTO CONSTRUCTIVO DE URBANIZACIÓN DE LAS CALLES GENERAL ÁLAVA E INDEPENDENCIA EN VITORIA (ALAVA).

PLANOAREN IZENBURUA / TITULO DEL PLANO: 1. FAS ERAIKUNTZA-PROZ: PARTEKATUTAKO ERREIA
PROC CONSTRUCTIVO FASE 1: CARRIL COMPARTIDO EGIN BEHARREKO OBRAK/OBRAS A EJECUTAR

PLANO ZK. / N. PLANO: 5.1
ORRIA / HOJA: 3 Sigue FIN