1.- IDENTIFICACIÓN



Figura 1: Situación de la Comunidad Autónoma

Estado:	España
Comunidad Autónoma:	País Vasco
Provincia:	Álava
Municipio:	Arrazua-Ubarrundia
Localidad:	Landa

Playa continental:	Embalse Ullibarri Gamboa Arrazua-Ubarrundia 03	
Otras denominaciones:	Landa 1	
Código PM (EUROSTAT):	ES2011C0082115	
Coordenadas UTM 30N (DATUM ETRS 89)	**X**	533.573
	Y	4.755.488
Altitud (m):	546	

Playa continental:	Embalse Ullibarri Gamboa Arrazua-Ubarrundia 04	
Otras denominaciones:	Landa 2	
Código PM (EUROSTAT):	ES211C0082114	
Coordenadas UTM 30N (DATUM ETRS 89)	**X**	533.584
	Y	4.755.680
Altitud (m):	543	

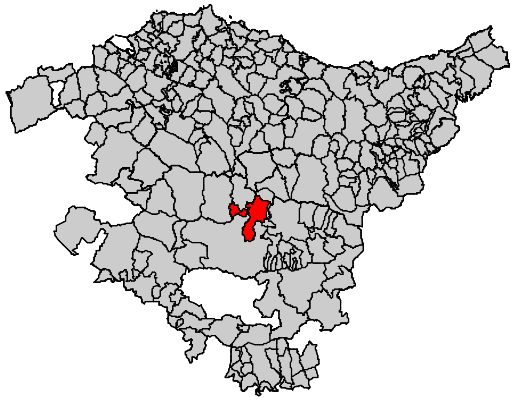

Figura 2: Situación de los municipios en la Comunidad Autónoma

Demarcación Hidrográfica:	Confederación Hidrográfica del Ebro				
Cuenca:	Ebro	**Subcuenca:**		Zadorra (Desde: Origen/ Hasta: Santa Engracia)	
Tipo de recurso:	Embalse	**Cauce:**		Río Zadorra	
Masa de agua superficial:	Embalse de Ullivarri-Gamboa.	**Código[1]:**	ES091 MSPF7	**Potencial[2]:**	Moderado
Masa de agua subterránea:	Cuartango - Salvatierra	**Código[1]:**	ES091 MSBT013	**Estado[1]:**	Bueno
Sistema de explotación de recursos:	Junta de Explotación nº 17: Cuencas del Bayas, Zadorra e Inglares				
Red de drenaje aguas abajo:	Río Zadorra / Río Ebro / Mar Mediterráneo				

[1] Los códigos y el estado de las masas de agua corresponden al PHCE 2022-2027.
[2] Este embalse no alcanza el buen potencial por los indicadores fósforo total y oxígeno.

2.- UBICACIÓN GEOGRÁFICA

ACCESOS: Desde Vitoria salir por la carretera N-240. A unos 12 km tomar la salida 13, continuar por la carretera A-627 hasta enlazar con la comarcal A-3014. A menos de 1 km hay un desvío a la izquierda (restaurante Etxe-Zuri) que enlaza con la comarcal A-3002. Nada más tomar esta comarcal nos encontramos, en primer lugar, un área recreativa, con merendero y aparcamiento, que corresponde a la zona de baño "Landa 1". A continuación, está la zona de baño Landa 2, que comienza en una pequeña arboleda. Se puede acceder andando de una a otra zona de baño, o con el vehículo por la A-3002.

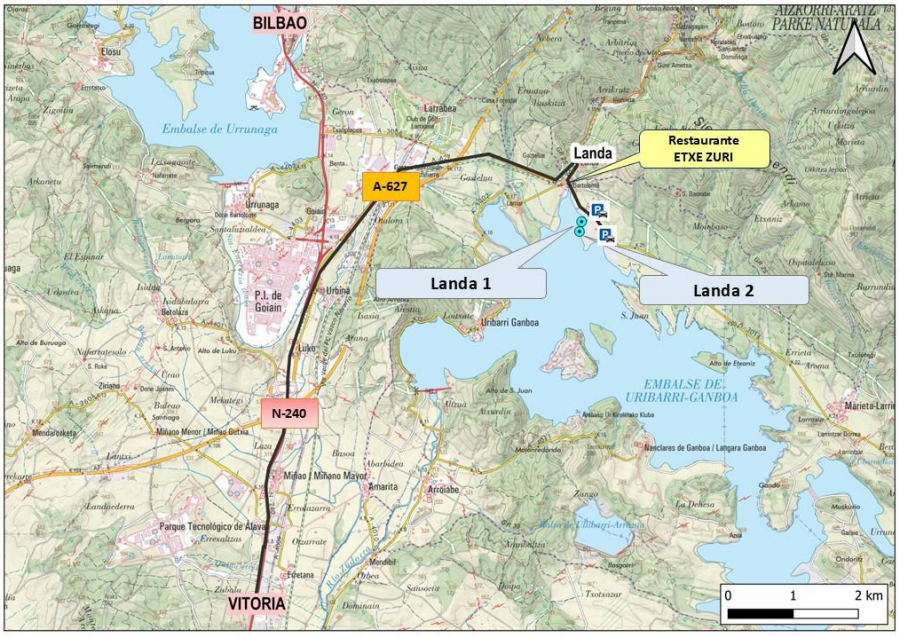

Figura 3: Indicación de acceso sobre mapa topográfico IGN 1:25000.

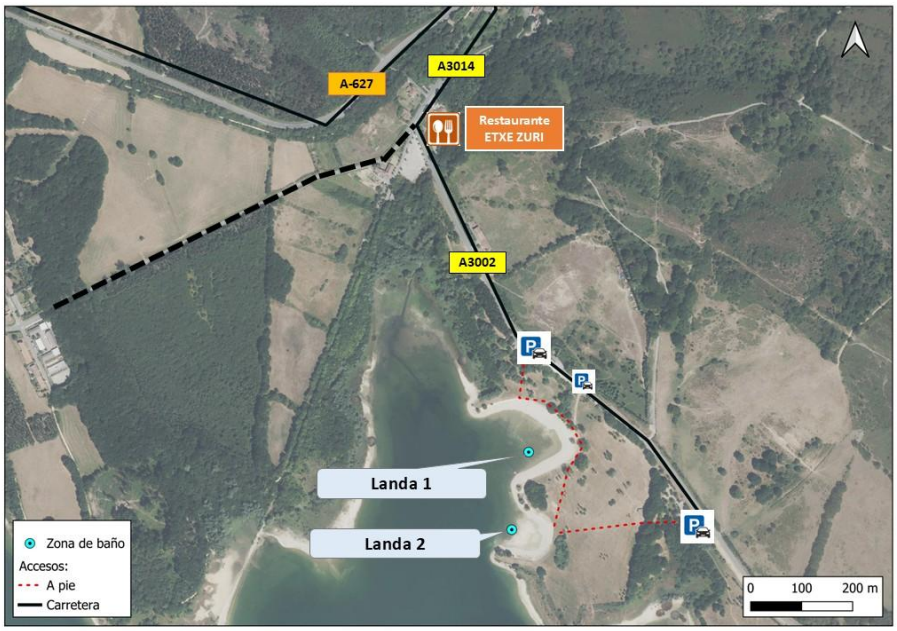

Figura 4: Detalle de aparcamiento y acceso a cada ZB.

3.- INSTALACIONES Y SERVICIOS

Parking:	SI	**Puestos de socorro:**	SI	**Carteles informativos:**	SI
Chiringuito/Bar:	NO	**Merenderos:**	SI	**Papeleras:**	SI
Aseos:	SI	**Embarcadero:**	NO	**Contenedores:**	SI
Duchas:	SI	**Zona recreativa:**	SI	**Fuentes:**	SI
Piscinas:	NO	**Rampas de acceso:**	SI	**Acceso animales domésticos:**	SI
Nº bañistas (uso diario):		**Fin de semana**	>100	**Entre semana**	40-60

Limpieza de las playas:		SI	**Frecuencia:**	Diaria
Recogida de basuras (contenedores):		SI		3 días / semana
Saneamiento	**Fosa séptica**	SI		Vaciado cuando corresponda
Otros: Desde el año 2016, ambas zonas de baño cuentan con el galardón de Bandera Azul, de la FEE (Fundación para la Educación Ambiental), que premia a las playas y puertos deportivos con mayor calidad ambiental.				

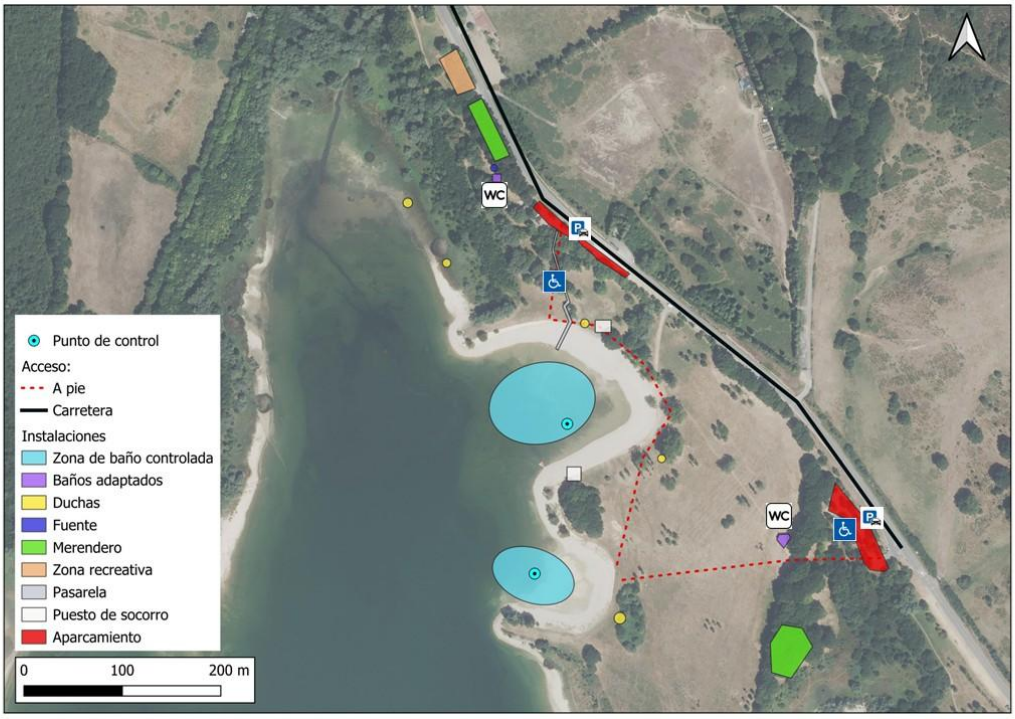

Figura 5: Croquis de la zona de baño.

Temporada de baño:	Normalmente dese la segunda quincena de junio y finales de agosto. Las comunidades autónomas establecen el calendario cada temporada de baño.

FOTOS DE INTERÉS DE LA ZONA:



Figura 6: Vista panorámica (360º) de Landa 1



Figura 7: Vista panorámica (360º) de Landa 2

FOTOS DE DETALLE:



Vista aérea para localización de las instalaciones en el "Parque provincial de Landa"



Figura 8: Vista general de Landa 1



Figura 9: Vista de Landa 2 con silla de "socorrista"



Figura 10: Pasarela de madera con acceso a Landa 1



Figura 11: Cartel informativo.



Figura 12: Columpios, Landa 1



Figura 13: Zona de merendero, Landa 1



Figura 14: Aparcamiento libre en la carretera A-



Figura 15: Baños y duchas en Landa 2



Figura 16: Fuente en Landa 1



Figura 17: Zona de descanso, orilla de Landa 1

4.- HIDROGEOMORFOLOGÍA

Tipo de masa de agua superficial según la Instrucción de Planificación Hidrológica:	Ríos de montaña húmeda calcárea.
Geomorfología:	Embalse situado en la subcuenca del río Zadorra, aunque también recibe aportaciones del río Alegría y otros arroyos. La cubeta o vaso del embalse está formada por margas y calizas del cretácico, y depósitos aluviales recientes de limos, lutitas y fangos.

ALTERACIONES MORFOLÓGICAS

Transversales	Presa de materiales sueltos.
Longitudinales	--

PERFILES



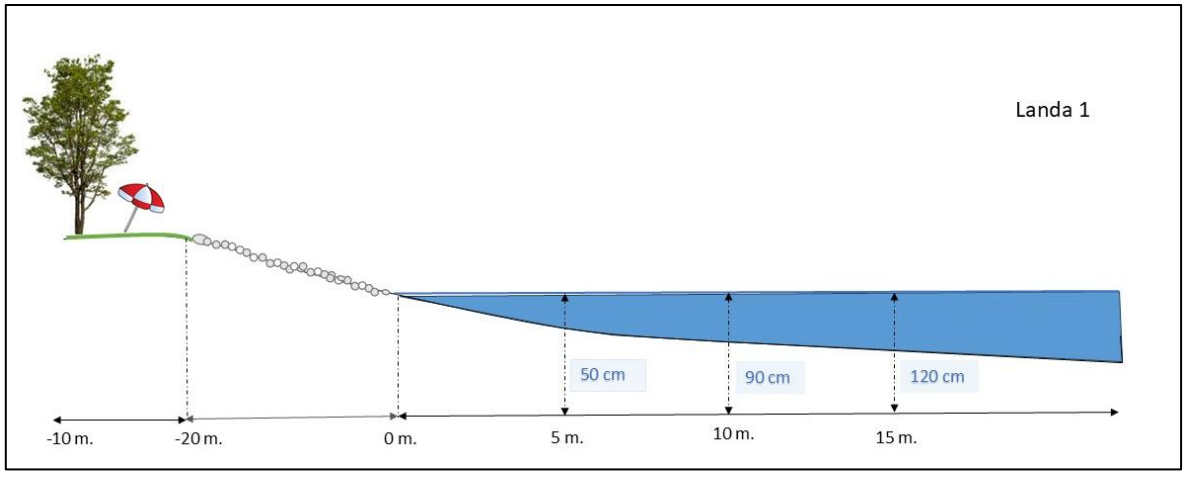

Figura 18: Perfil transversal A-A', Landa 1

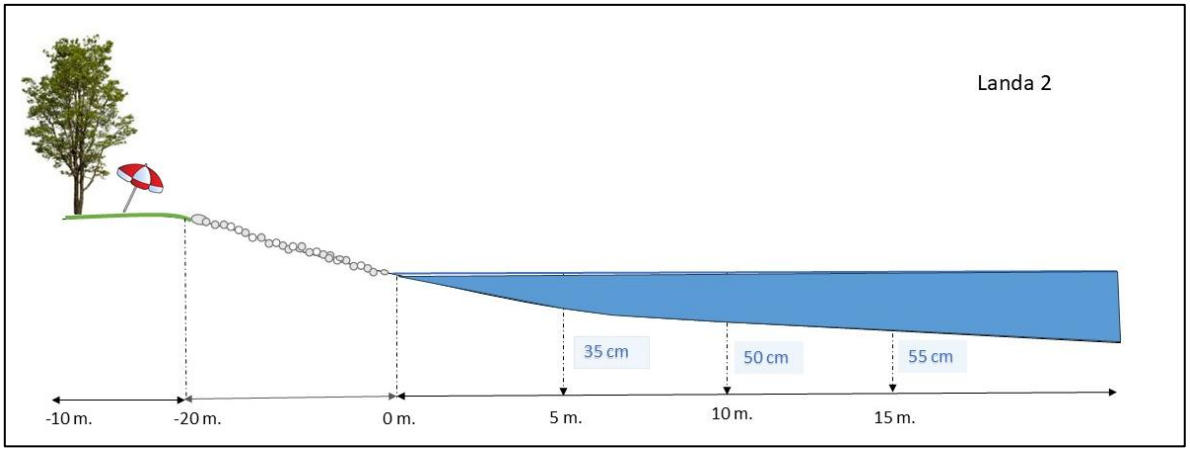

Figura 19: Perfil transversal B-B', Landa 2

OTRAS CARACTERÍSTICAS

Lecho del cauce:	Zona más cercana a la orilla con gravilla y cantos rodados.
Suelo de la playa:	Hierba, suelo desnudo y gravilla blanca (traída para hacer las playas).
Vegetación:	Vegetación alóctona intercalada con especies autóctonas. De porte arbóreo (robles, chopos, castaño, aliso, pino, etc.); y arbustivo (espino albar, zarzamora, etc.).
Fauna:	Barbo, tenca, lucio, cangrejo rojo, anfibios, abundantes aves acuáticas (ánades, garzas, etc.).
Grado de conservación:	Modificado por la acción humana. Buen estado de conservación.

FOTOS DE DETALLE



Figura 20: Detalle de ducha



Figura 21: Zona de merenderos, Landa 2.



Figura 22: Detalle de la orilla en Landa 2.



Figura 23: Contenedores en los aparcamientos.



Figura 24: Vegetación de la zona (robles, espinos, etc).



Figura 25: Detalle de cangrejo en la zona de playa.



Figura 26: Zona de hierba



Figura 27: Focha común (*Fulica atra*)

VOLUMEN DE AGUA EMBALSADA

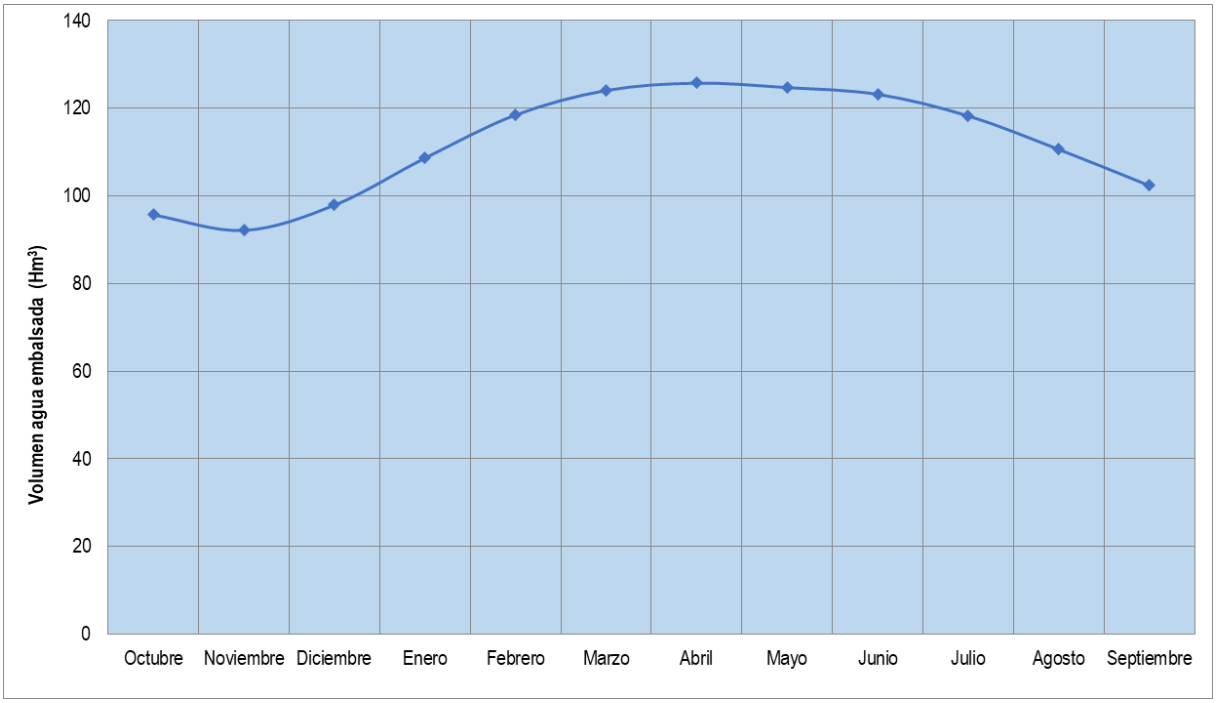

Figura 28: Reserva del agua del embalse, EA027. Periodo 2015-2025. Fuente: SAIH C.H. Ebro.

EMBALSE DE ULLIBARRI GAMBOA

DATOS ADMINISTRATIVOS

Nombre de la presa:	Ullibarri	***Titular:***	Iberdrola Generación, S.A.
Situación:	Explotación		

USO DEL EMBALSE

Usuarios:	Consorcio de Aguas de Bilbao y AMVISA (Aguas Municipales de Vitoria-Gasteiz, S.A.)	***Tipo:***	Riego, abastecimiento, hidroeléctrico, recreativos.

DATOS DEL EMBALSE

Superficie (ha):	1.489	***Volumen (hm³):***	147
Cota del máximo nivel normal (m):	546		

DATOS DEL ALIVIADERO

Número de aliviaderos de la presa:	1	***Capacidad de desagüe (m³/s):***	884

5.1 – GENERALIDADES DE LA CUENCA VERTIENTE

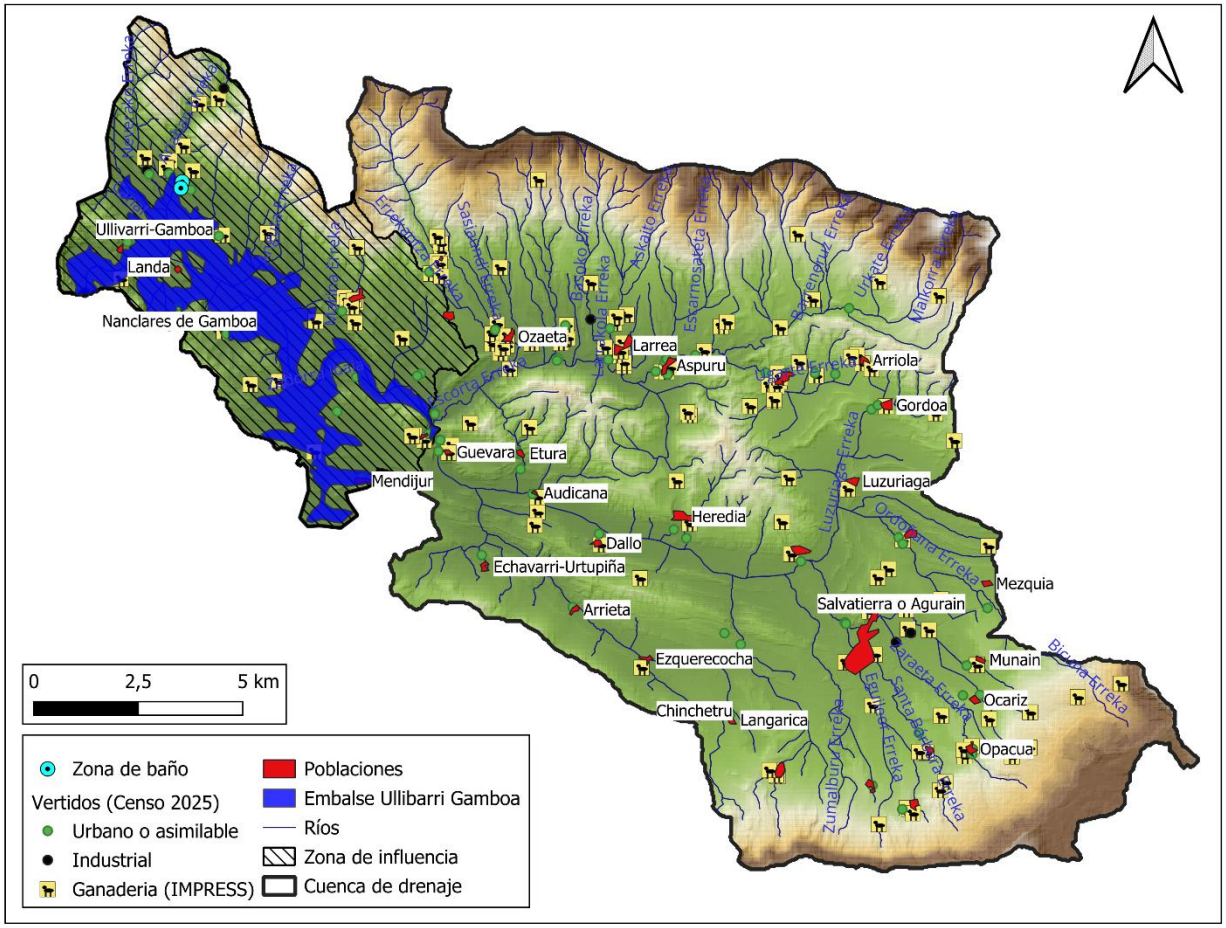

Figura 29: Cuenca vertiente.

PARÁMETROS FÍSICOS DE LA CUENCA VERTIENTE

Superficie (km²):	265,8
Perímetro (km):	125,0
Cota máxima (m):	1.236,6
Cota mínima (m):	517,6

5.2 – DELIMITACIÓN Y DESCRIPCIÓN DE LA ZONA DE influencia

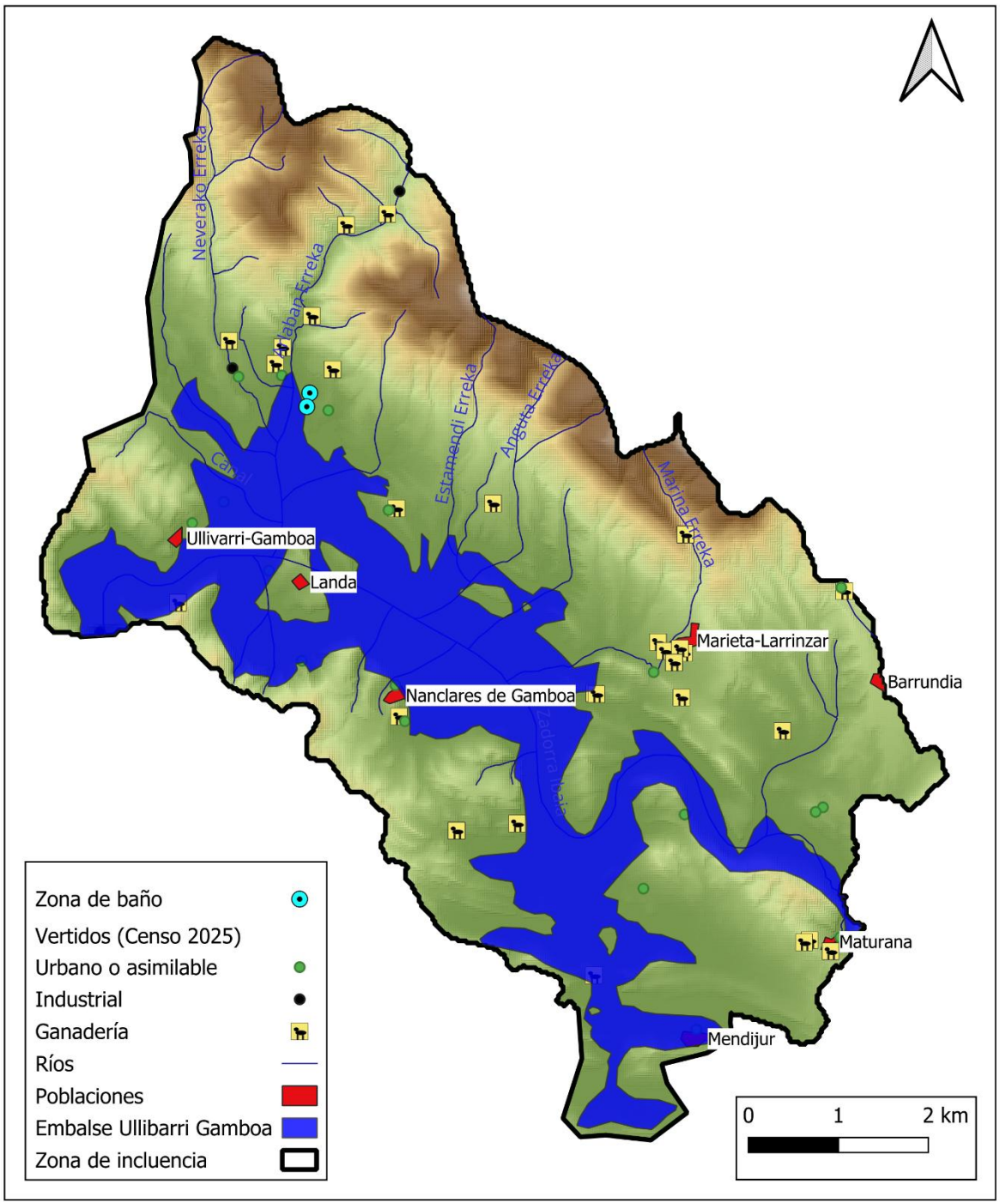

Figura 30: Zona de influencia.

La zona de influencia cubre toda la cuenca de drenaje del embalse y la cuenca del arroyo Arlabán, al norte de las zonas de baños de Landa.

PARÁMETROS FÍSICOS DE LA ZONA DE INFLUENCIA

Superficie (km²)	56,5
Perímetro (Km)	49,9
Cota máxima (m)	939,3
Cota mínima (m)	517,65
Pendiente media de la cuenca (%)	13,3 %
Análisis pendiente	Accidentado

CARACTERIZACIÓN HIDROLÓGICA (1)

Mes más lluvioso	Noviembre	**Precipitación media mensual (mm/mes)**	78,6
Mes menos lluvioso	Julio	**Precipitación anual total (mm/año)**	938

(1) Fuente: Atlas climático de la Península y Baleares (Zona de influencia), AEMET.

.

CARACTERIZACIÓN HIDRO-MORFOMÉTRICA DEL EMBALSE (3)

Profundidad máxima (m)	30,5	**Tiempo de Residencia Hidráulica (meses)**	10,31
Profundidad media (m)	8,6	**Hidro periodo**	0,338

(2) Fuente: CHE 2013, Explotación de la red de seguimiento de embalses en aplicación de la DMA en la Demarcación Hidrográfica del Ebro.

USOS DEL SUELO

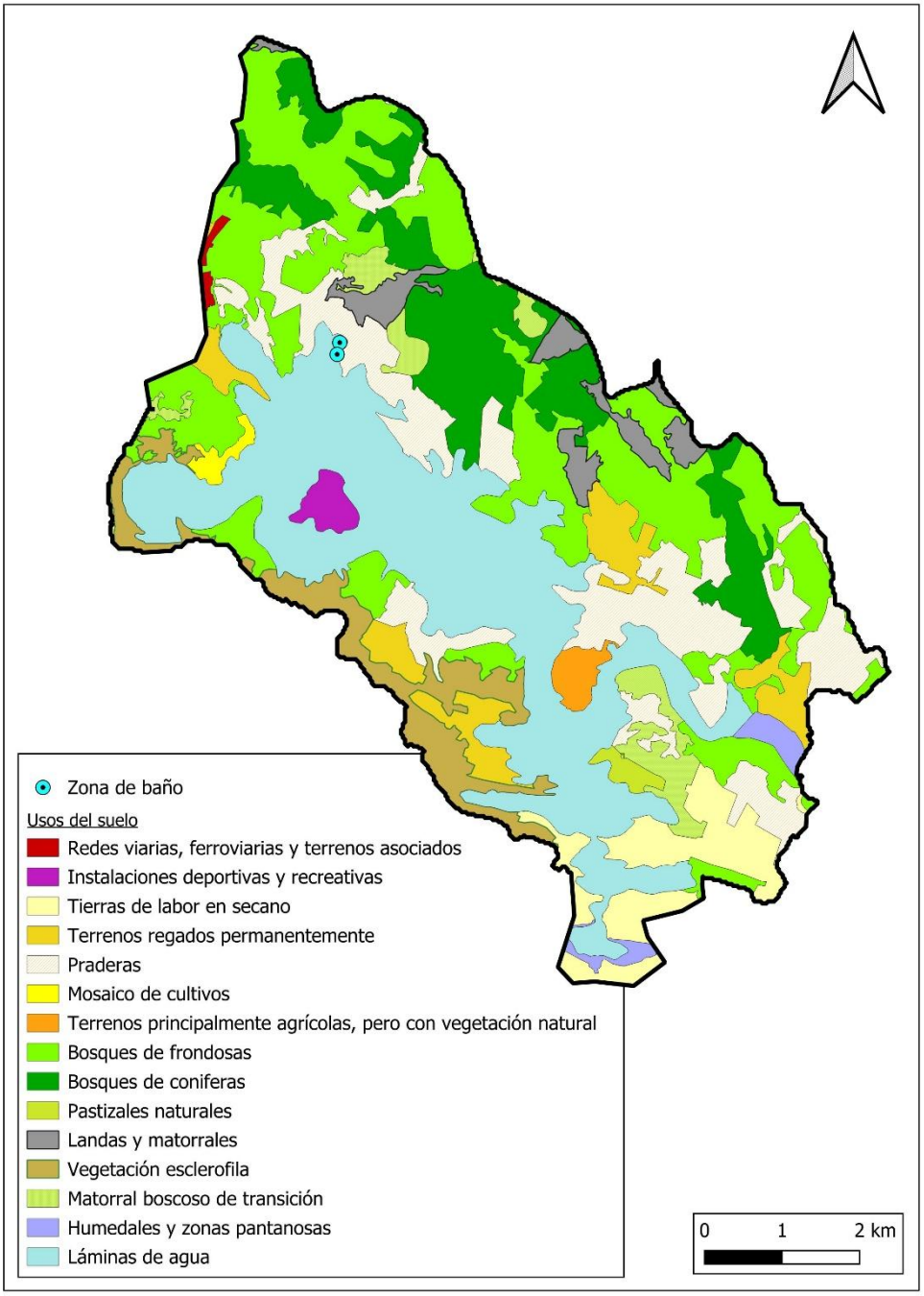

Figura 31: Usos del suelo en la zona de influencia. Fuente: *CORINE LAND COVER*, 2018.

Síntesis de los usos del suelo: La zona de influencia está ocupada en su mayor parte por vegetación natural, destacando las zonas boscosas -bosque de frondosas (22,7%) y coníferas (12%)-; al sur se localiza mayoritariamente vegetación esclerófila (5,5%); en cuanto a las tierras de labor, destacan las praderas (cerca del 13%), muy vinculadas a la actividad ganadera del embalse. Estas últimas se localizan mayoritariamente al norte del embalse.

POBLACIÓN DENTRO DE LA ZONA DE INFLUENCIA

Población	Habitantes	Distancia a la zona de baño (Km)
Landa	39	1,4
Ullíbarri – Gamboa	70	1,76
Nanclares de Ganboa - Langara Ganboa	14	2,38
Marieta – Larrintzar	81	4,52
Mendíjur – Mendixur	46	7,83
Maturana	48	10,42
Barrundia	8	12,6

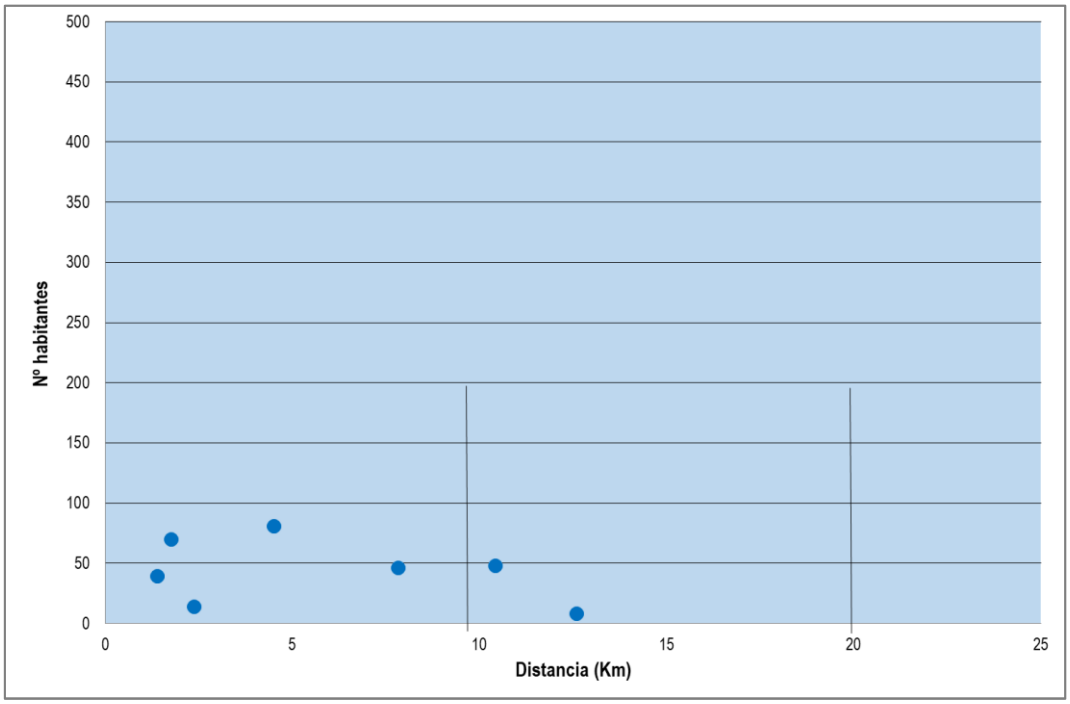

Figura 32: Distribución de las poblaciones incluidas en la zona de influencia en función del número de habitantes y de la distancia a la zona de baño. Fuente: EUSTAT, 1/1/2025.

6.- IDENTIFICACIÓN Y EVALUACIÓN DE LAS CAUSAS DE CONTAMINACIÓN QUE PUEDEN AFECTAR A LA CALIDAD DE LAS AGUAS Y A LA SALUD DE LOS BAÑISTAS

6.1.- CONTAMINACIÓN MICROBIANA DE ORIGEN FECAL

EVOLUCIÓN DATOS HISTÓRICOS DE CONTAMINACIÓN FECAL en LANDA 1:

A – Concentración de *Escherichia coli* y *Enterococos intestinales* (UFC/100 ml), en las temporadas del 2023 al 2025, según el Real Decreto 1341/2007, de 11 de octubre, sobre la gestión de la calidad de las aguas de baño.

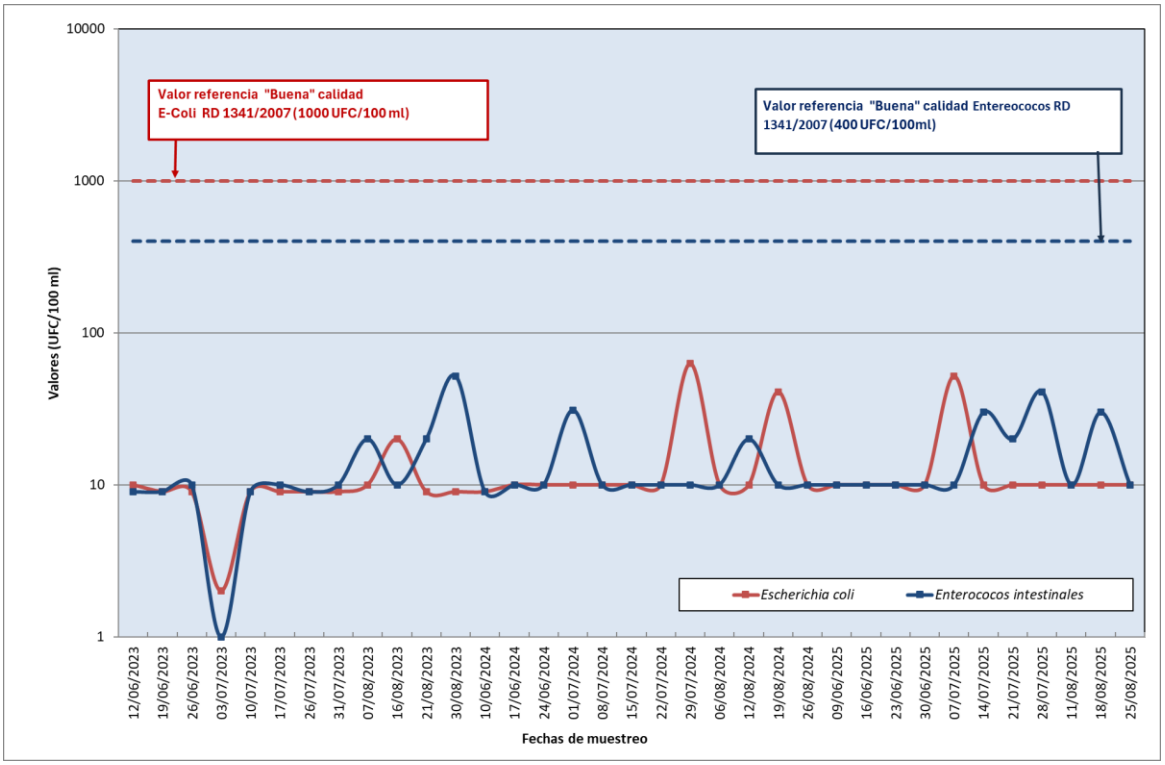

Figura 33: Medidas de *Escherichia coli* y *Enterococos intestinales* en el período 2023-2025 en Landa 1. Fuente: Nayade.

B – Clasificación de la calidad de las aguas de baño, por temporada, según los criterios del Real Decreto 1341/2007, de 11 de octubre.

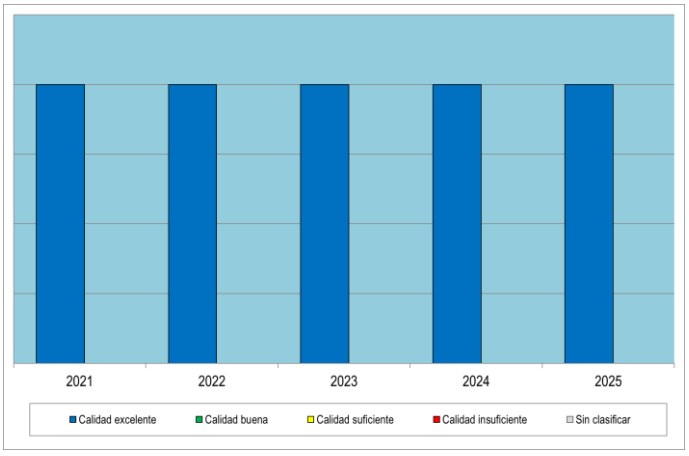

Figura 34: Calidad de las aguas de baño Landa 1. Período 2021-2025. Fuente: Open Data Euskadi.

EVOLUCIÓN DATOS HISTÓRICOS DE CONTAMINACIÓN FECAL en LANDA 2:

A – Concentración de *Escherichia coli* y *Enterococos intestinales* (UFC/100 ml), en las temporadas del 2023 al 2025, según el Real Decreto 1341/2007, de 11 de octubre, sobre la gestión de la calidad de las aguas de baño.

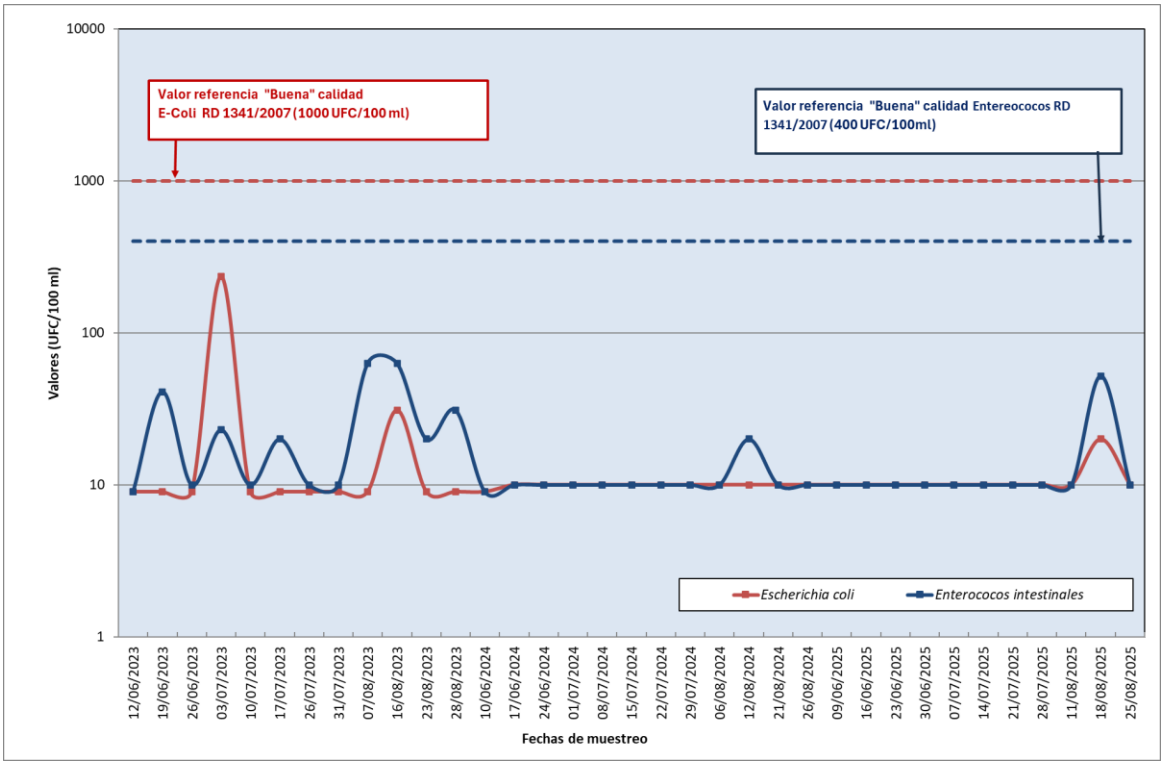

Figura 35: Medidas de *Escherichia coli* y *Enterococos intestinales* en el período 2023-2025 en Landa 2. Fuente: Nayade.

B – Clasificación de la calidad de las aguas de baño, por temporada, según los criterios del Real Decreto 1341/2007, de 11 de octubre.

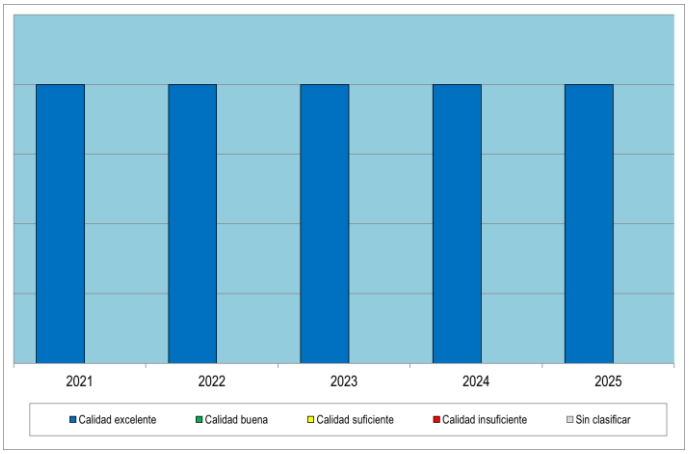

Figura 36: Calidad de las aguas de baño Landa 2. Período 2021-2025. Fuente: Open Data Euskadi.

La valoración anual de la calidad de las aguas de baño se realiza con arreglo a los valores de los parámetros obligatorios y siguiendo los métodos de evaluación definidos en los anexos I y II del RD 1341/2007, y con series de datos del año evaluado y los tres anteriores.

6.1.2. Identificación y evaluación de fuentes de contaminación que pueden dar lugar a episodios de contaminación de corta duración

FUENTES PUNTUALES:

Identificación					Evaluación	
Origen	**Distancia a la ZB (m)**	**Cauce**	**Volumen diario (m^3/día)**	**Habitantes equivalentes (hab/eq)**	**Presión**	**Riesgo cont. corta duración**
Vertido aguas residuales urbanas (a.r.u.) de los baños de la ZB Landa II	303	Aguas subterráneas indirecto (Ag. sub. ind.)	0,5	40	Significativo	No
Vertido (a.r.u.) de la población de Landa	341	Emb. Ullibarri Gamboa	39	62	Significativo	No
Vertido (a.r.u.) de la población de Ullibarri – Gamboa (2 puntos)	1.469	Río Zadorra	35	178	No significativo	No
Vertido (a.r.u.) del Club Náutico Vitoria	1.955	Emb. Ullibarri Gamboa	3	15	No significativo	No
Vertido (a.r.u.) del albergue de Isla Zuaza (Diputación Foral de Álava).	1.927	Emb. Ullibarri Gamboa	65	350	No significativo	Sí
Vertido (a.r.u.) de una vivienda aislada	2.654	Ag. sub. ind.	3	0,6	No significativo	No
Vertido (a.r.u.) de una vivienda aislada	2.655		2	0,4	No significativo	No
Vertido (a.r.u.) del Club Náutico Aldayeta	3.634	Emb. Ullibarri Gamboa	10	40	No significativo	No
Vertido (a.r.u.) de la población de Nanclares de Gamboa (2 puntos)	3.985	Ag. sub. ind.	6	24	No significativo	No
Vertido (a.r.u.) de la población de Marieta-Larrintzar	6.043	Arroyo Santa Marina	25	189	No significativo	No
Vertido (a.r.u.) de los baños de la ZB Garaio Sur	8.189	Ag. sub. ind.	1	80	No significativo	No
Vertido (a.r.u.) de la población de Mendíjur	9.555	Río Alegría	16	130	No significativo	No
Vertido (a.r.u.) de los baños de la ZB Garaio Norte	9.828	Ag. Sub. Ind.	0,7	60	No significativo	No
Vertido (a.r.u.). de un albergue y centro de educación ambiental, Ozaeta (2 puntos)	10.965	Ag. Sub. Ind.	7	18	No significativo	No
Vertido (a.r.u.) de la población de Maturana	11.177	Río Zadorra	7	35	No significativo	No
Usuarios de la ZB (autocontaminación)	0	Emb. Ullibarri Gamboa	--	--	Significativa	Sí

FUENTES DIFUSAS:

Identificación		Evaluación
Origen (*)	**Descripción**	
Ganadería: T.M Arrazua-Ubarrundia, Barrundia, Elburgo/Burgelu y Leintz-Gatzaga	Nº cabezas équidos: 585 Nº cabezas bóvidos: 1.354 Nº cabezas caprinos: 69 Nº cabezas gallinas: 46.332 Nº cabezas ovinos: 1.431	Ver tabla de *riesgos de contaminación de corta duración*
Cultivos y prados (estiércol)	Arrastres por escorrentías	

Fuente: CHE, Coberturas GIS IMPRESS.

(*) Solo se incluyen las instalaciones que se ubican dentro de la zona de influencia. Al norte de la zona de baño, en un radio de 1 km se localizan varias zonas de pasto para vacas (96 cabezas) y ovejas (70 cabezas), y 4 instalaciones ganaderas.

Identificación	Evaluación
Vertidos accidentales/ ilegales significativos	Ver tabla de *riesgos de contaminación de corta duración*
Aves acuáticas (ánades, garzas, etc.)[1]	
Peces (época reproductiva, desove) [2]	
Animales silvestres por excrementos o muerte	
Basuras orgánicas	
Removilización de sedimentos/ lodos	

(1) Algunas contaminaciones microbiológicas (*Salmonella, Campylobacter,* etc.) en aguas naturales se han relacionado con la presencia de aves acuáticas (WHO, 2011).

(2) Durante la época reproductiva (desove) se puede llegar a producir un incremento en la materia orgánica y la turbidez en las orillas, a veces también sucede la muerte de algunos peces.

6.1.3. Evaluación del riesgo de contaminación de corta duración

RIESGO DE CONTAMINACIÓN DE CORTA DURACIÓN	Rotura/ desbordamiento de los sistemas de almacenaje de estiércol/ purines	Avería en el sistema de depuración/ rotura de la red de saneamiento./ Vertidos directos/ cercanos a la ZB (incidente)	Fuertes lluvias	Elevado número de bañistas	Fuertes vientos
Vertidos de aguas residuales significativos (población de Landa y aseos de la zona de baño Landa 2)		✓	✓		✓
Escorrentía (contaminación difusa) - origen ganadero	✓		✓		✓
Escorrentía (contaminación difusa) - origen agrario			✓		✓
Usuarios de la ZB (autocontaminación)				✓	
Vertidos accidentales/ ilegales significativos./ Animales muertos		✓	✓		✓
Removilización de sedimentos/ lodos			✓	✓	
Basuras orgánicas			✓	✓	✓
Volumen de agua embalsada anormalmente reducido	✓	✓	✓	✓	

A - Episodio en el que podría existir riesgo por contaminación de corta duración

Riesgo producido por…	Frecuencia	Duración (h)
… escorrentías generadas en las inmediaciones de las explotaciones ganaderas por rotura o desbordamiento de los sistemas de almacenaje del estiércol/ purines.	Imprevista	Inferior a 24
… escorrentías generadas en las inmediaciones de las explotaciones ganaderas o en los cultivos/ prados abonados por fuertes lluvias o vientos que arrastran la contaminación a la ZB	Imprevista	Inferior a 24
… usuarios de la ZB (autocontaminación), cuando el número de bañistas es elevado.	Fines de semana	Inferior a 48
… vertidos accidentales/ ilegales por evacuación directa/ cercana a la ZB.	Imprevista	Inferior a 48
… animales muertos que aparecen en la ZB.	Imprevista	Inferior a 24
… vertidos accidentales / ilegales significativos por avería en el sistema de depuración o rotura de la red de saneamiento.	Imprevista	Inferior a 48
… vertidos accidentales / ilegales significativos por fuertes vientos que arrastran la contaminación a la ZB	Imprevista	Inferior a 24
… removilización de sedimentos por fuertes lluvias.	Imprevista	Inferior a 48
… removilización de sedimentos por un elevado número de bañistas.	Imprevista	Inferior a 24
… basuras orgánicas arrastradas por fuertes lluvias y/o fuertes vientos.	Imprevista	Inferior a 24
… basuras orgánicas producidas cuando existe un elevado número de bañistas.	Fines de semana	Inferior a 48
… rotura/ desbordamiento de los sistemas de almacenaje de estiércol/ purines cuando el volumen de agua embalsada es anormalmente reducido.	Imprevista	Inferior a 24
… avería en el sistema de depuración/ rotura de la red de saneamiento/ Vertidos directos/ cercanos a la ZB (incidente), cuando el volumen de agua embalsada es anormalmente reducido.	Imprevista	Inferior a 48
… elevado número de bañistas, cuando el caudal del volumen de agua embalsada es anormalmente reducido.	Fines de semana	Inferior a 48

Según la información recogida, y teniendo en cuenta la calificación anual que han presentado estas aguas de baño en los últimos 3 años (EXCELENTE), las zonas de baño de Landa 1 y Landa 2 en el embalse de Ullibarri-Gamboa se consideran con un **riesgo bajo de contaminación de corta duración**.

B - Medidas de gestión. Protocolo de actuación ante un episodio de contaminación de corta duración

	Organismo responsable	Contacto
Notificación de la incidencia a las Autoridades Competentes	Titular del vertido	--
Prohibición del baño/ recomendación de abstenerse del baño	Diputación Foral de Álava	Servicio de Medio Ambiente y Biodiversidad Plaza La Provincia, nº 4- 2º 01008 Vitoria-Gasteiz (Álava) Tfno. 945 18 18 18
Toma de muestras programadas, y en su caso, muestras sucesivas en intervalos no mayores de 72 h. Valoración de la calidad del agua para baño	Departamento de Salud del Gobierno Vasco	C/ Donostia – San Sebastián, 1 01010 Vitoria-Gasteiz (Álava) Tfno. 945 01 92 01
Medidas correctoras	Confederación Hidrográfica del Ebro	Paseo de Sagasta 24-26 50.071 Zaragoza Tfno. 976 71 10 00
	URA Agencia Vasca del Agua	C/ Orio, 1-3 01010 Vitoria-Gasteiz (Álava) Tfno. 945 01 17 00
Información al público interesado en cada fase.	Diputación Foral de Álava	Servicio de Medio Ambiente y Biodiversidad Plaza La Provincia, nº 4- 2º 01008 Vitoria-Gasteiz (Álava) Tfno. 945 18 18 18

C - Medidas correctoras para episodios concretos de contaminación de corta duración

Episodio	Medidas
Rotura/ desbordamiento de los sistemas de almacenaje de estiércol/ purines	Inspeccionar y verificar que la avería/rotura ha sido reparada por el propietario de las instalaciones
	Vigilar/tutelar que el suceso no se repita
	Sancionar al responsable del vertido
	Evitar que se produzca el vertido directo a la ZB
	Construcción de balsas de seguridad
Avería en el sistema de depuración/ rotura de la red de saneamiento./ Vertidos directos/ cercanos a la ZB (incidente)	Inspeccionar que la avería/ rotura ha sido reparada por el propietario de las instalaciones
	Vigilar/ tutelar que el suceso no se repita
	Sancionar al responsable del vertido
	Evitar que se produzca el vertido directo a la ZB
	Construcción de balsas de seguridad o tanques de tormenta
Fuertes lluvias	Colocación de papeleras y/o contenedores y recogida regular
	Colocación de barreras de recogida y redireccionamiento de la escorrentía generada por la removilización de sedimento / lodos y/o repoblación vegetal de márgenes
	Vigilar/tutelar que no se produzcan vertidos ilegales/accidentales
Fuertes vientos (sólo en embalses)	Colocación de contenedores/papeleras para evitar la dispersión de basuras
	Colocación de barreras que eviten el arrastre por viento de los contaminantes de explotaciones ganaderas/cultivos
Elevado número de bañistas	Control de acceso a la zona de baño

6.2.- OTROS CONTAMINANTES

FUENTES PUNTUALES:

Identificación				Evaluación
Origen	**Distancia a la ZB (m)**	**Cauce**	**Habitantes equivalentes**	**Presión**
Bañistas (desechos, basuras inorgánicas, baterías, pilas…)	0	Río Zadorra	---	Controlada por el personal del campamento.
Vertidos accidentales / ilegales significativos	---	En la zona de influencia	---	Estudiar en cada caso.
Vertido del Centro de menores Santiagolarra (Gobierno Vasco)	445	Arroyo Nevaraco	5,5	No significativa
Vertido del restaurante Geure Ametza	2.915	Arroyo Arlaban	2,2	No significativa
Vertido Central Hidroeléctrica de Ullibarri-Gamboa	4.360	Río Zadorra	0,1	No significativa
Vertido EDAR de Agurain-Salvatierra y de polígonos industriales cercanos	26.805	Río Zadorra	4.000	Estudiar en cada caso.
Transporte de mercancías peligrosas	---	En la zona de influencia (1)	---	Estudiar en cada caso.

(1) En los estudios realizados por la URA sobre "los embalses de sistema Zadorra" (en los años 1999 y 2012), se indica como riesgo potencial el transporte de mercancías peligrosas por las diferentes carreteras que rodean el embalse y sus afluentes, como la N-240, CN-1, etc.

FUENTES DIFUSAS:

Identificación		Evaluación
Origen	**Descripción**	
Área de regadío	Los riesgos son por Infiltración de pesticidas, herbicidas y abonos en el cultivo de las tierras regadas permanentemente. Superficie de riego (ha): 271,14	Ver tabla de *riesgos de contaminación de corta duración*
Área de secano	Infiltración de pesticidas, herbicidas, abonos en áreas de secano. Superficie de secano (ha): 284,08	
Otras áreas de cultivo	Los riesgos son por Infiltración de pesticidas, herbicidas y abonos en otros cultivos. Superficie de praderas (ha): 784,39 Superficie de mosaico de cultivos (ha): 25,51 Superficie de terrenos principalmente agrícolas, pero con importantes espacios con vegetación natural (ha): 42,86	

Fuente: CORINE LAND COVER, 2018.

PUNTOS DE MUESTREO CERCANOS A LA ZONA DE BAÑO:

Estación CEMAS[1] cercana:	Red de vigilancia: Embalse Ullibarri (CEMAS E4007 y E4007FQ) Red de investigación: Barrundia / Ozaeta (CEMAS 3055) Red de Control de Sustancias Peligrosas: Zadorra / Salvatierra (0564-FQ, 0564-SED, 0564-PEC)
Distancia a la zona de baño:	La CEMAS E4007 cuenta con dos puntos de control: perfil (E4007), que se realiza desde embarcación, 3,7 km al suroeste de la ZB; y orilla (FQ), que se encuentra a 550 m del punto de muestreo anterior, en la misma presa del embalse. En cuanto a las estaciones de sus tributarios principales, la CEMAS 3055 está a 13 km y la CEMAS 0564 a 15,8 km.
Coord UTM ETRS89 Huso 30:	Orilla X(m): 531.082 Y(m): 4.753.021 Perfil X(m): 531.144 Y(m): 4.729.081
Otros resultados:	El embalse de Ullibarri pertenece a la "Red de Control de Vigilancia de Embalses" que se muestrea periódicamente entre los meses de junio y septiembre. Los resultados se presentan en el apartado 6.3. Existen dos estaciones más en afluentes del embalse (río Zadorra y río Barrundia). Los resultados consultados en los Informes de Situación de la Red CEMAS (CHE, período 2021-2025) indican en el río Zadorra la calidad final es INFERIOR A BUENA, todos los años se ha superado en la matriz biota (peces) las normas de calidad ambiental para el parámetro mercurio, y otros parámetros como glifosato, PFOS, etc. En el río Barrundía, la calidad final ha sido BUENA en todo el período estudiado.

[1] Red CEMAS: Control Estado de las Masas de Agua Superficiales.

6.3. – PROLIFERACIÓN DE CIANOBACTERIAS, MACROALGAS Y FITOPLANCTON

EVOLUCIÓN DE DATOS HISTÓRICOS

CALIFICACIÓN TRÓFICA				ZONA SENSIBLE
2020	2021	2022	2024	
Mesotrófico	Mesotrófico	Mesotrófico	Mesotrófico	SI

Estudios del 2020 al 2024 (CHE: Explotación de la red de seguimiento de embalses en aplicación de la Directiva Marco del Agua en la Demarcación Hidrográfica del Ebro): Se realiza seguimiento a lo largo del año del embalse, los resultados permiten ver la tendencia del embalse. En las tablas se incluyen los resultados de la estación E4007, es decir de los muestreos realizados desde embarcación, los datos físico-químicos son de muestras puntuales en superficie y el resto de muestra integrada (zona fótica).

Muestreo del verano 2025: Se ha realizado un muestreo puntual en el punto de control designado por Sanidad, para aplicar el "Protocolo para la Evaluación de Riesgo a la Proliferación de Cianobacterias", elaborado por la Subdirección General de Gestión Integrada del Dominio Público Hidráulico del MAGRAMA.

MUESTREOS REALIZADOS

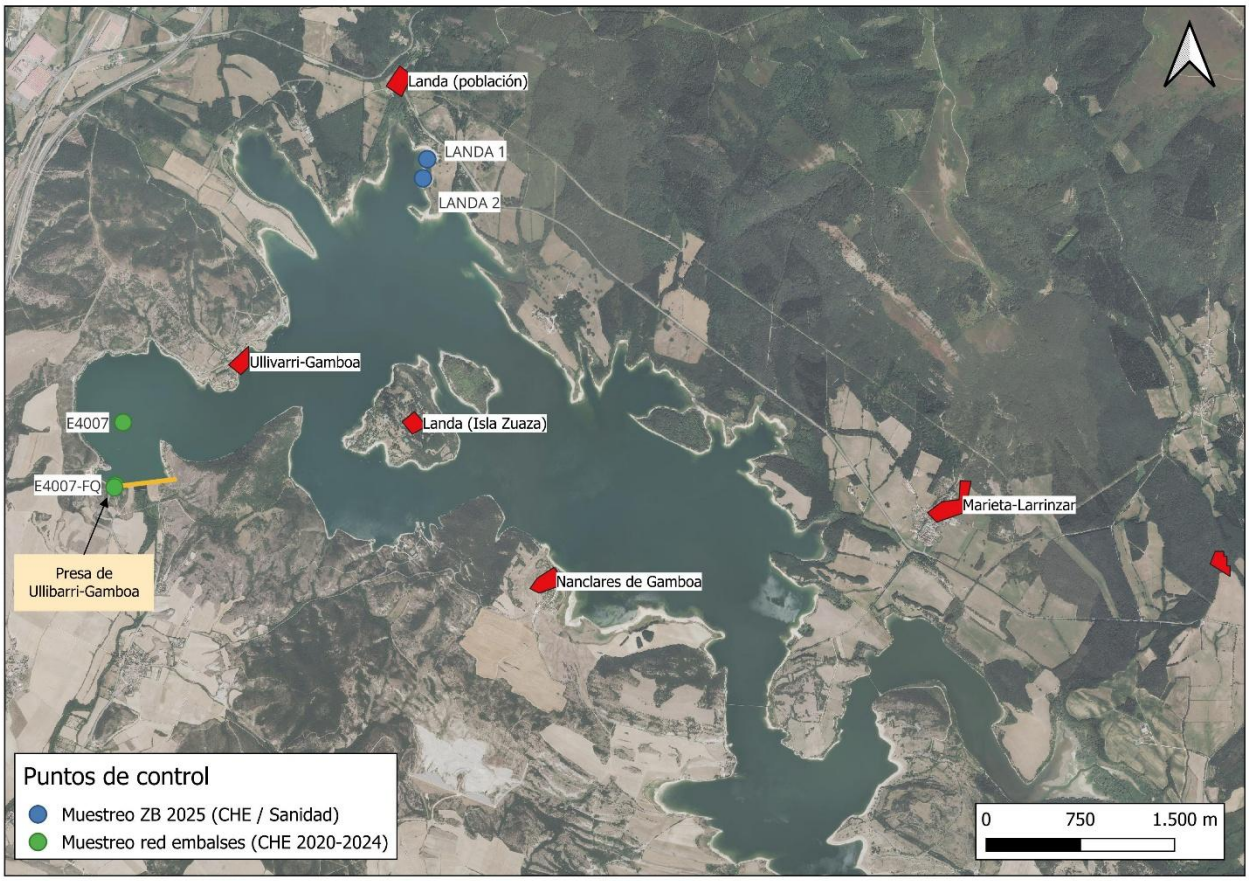

Figura 37: Localización de los puntos de muestreo.

LANDA 1 y LANDA 2, Embalse Ullivarri Gamboa Arrazua-Ubarrundia 03 - 04

Parámetros físico-químicos medidos "*in situ*" (muestra puntual subsuperficial):

Fecha muestreo	pH	Temperatura (ºC)	Oxígeno disuelto (mg/l)	Conductividad (µS/cm a 20ºC)	Disco Secchi (m)
08/07/2020	9,2	21,0	9,0	261	2,31
23/09/2020	7,8	20,8	8,5	223	4,99
13/07/2021	8,7	20,8	9,3	250	2,96
08/09/2021	8,9	21,6	9,1	219	2,82
05/07/2022	8,7	20,4	8,8	279	2,65
07/09/2022	8,8	22,0	7,1	258	6,36
30/09/2023	NR	23,4	9,25	187	4,00
24/07/2024	8,9	24	9,8	252	2,55
16/09/2024	8,3	19,9	6,7	248	3,00
11/09/2025 (LANDA 1)	8,0	20,0	8,0	272	FONDO
11/09/2025 (LANDA 2)	8,2	21,9	9,2	249	FONDO

Resultados analíticos de una muestra integrada:

Fecha muestreo	Clorofila a (µg/l)	% cianobacterias en biomasa total	Scum (natas)	Especies potencialmente tóxicas
Valor de referencia	1-10	-	Sí	MAGRAMA (2011)[2]
08/07/2020	1,05	1,43	NO	*Microcistis aeruginosa y Microcistis sp.*
23/09/2020	9,11	9,11	NO	*Woronichinia naegeliana, Microcystis aeruginosa, Planktothrix agardhii*
13/07/2021	-	0,28	NO	*Microcistis aeruginosa*
08/09/2021	2,93	5,07	NO	*Woronichinia naegeliana, Microcystis aeruginosa, Planktothrix agardhii*
05/07/2022	4,95	0,04	NO	*Microcistis aeruginosa*
07/09/2022	1,38	3,70	NO	*Woronichinia naegeliana, Microcystis aeruginosa, Planktothrix agardhii*
30/09/2023	5,75	39,69	NO	No determinadas
24/07/2024	9,2	0,00	NO	No detectadas sp. tóxicas
16/09/2024	3,9	0,00	NO	No detectadas sp. tóxicas
11/09/2025 (LANDA 1)	0,42	27,25	NO	No detectadas sp. tóxicas
11/09/2025 (LANDA 2)	0,28	53,00	NO	No detectadas sp. tóxicas

[2] Cirés, S. y Quesada, A. (2011): Catalogo de cianobacterias planctónicas potencialmente tóxicas en aguas de las aguas continentales españolas. Dirección General del Agua de la Secretaría de Estado de Medio Rural y Agua del Ministerio de Medio Ambiente, y Medio Rural y Marino.

Otros resultados:

Fecha muestreo	Fósforo total (mg P/L)	Fosfatos (mg/l P)	Amonio (mg/L)	Nitritos (mg/L)	Nitratos (mg/l)
Valor de referencia	0,100	0,020	No aplica		
08/07/2020	0,00569	<0,0500	0,1450	<0,0500	1,74
23/09/2020	0,00716	<0,0070	0,2240	<0,0500	<0,50
13/07/2021	0,0118	0,00725	0,069	<0,05	2,16
08/09/2021	0,0148	<0,007	0.337	<0,05	<0,5
05/07/2022	0,0204	0,00744	0,043	<0,05	1,93
07/09/2022	0,0122	<0,007	0,177	<0,05	<0,5
30/09/2023	0,01872	0,00501	0,001	ND	0,28
24/07/2024	0,00672	0,00903	0,031	0,0995	1,37
16/09/2024	0,00831	0,00756	0,199	<0,05	<0,5
11/09/2025 (LANDA 1)	0,03	<0,003	0,046	<0,015	<0,01
11/09/2025 (LANDA 2)	0,01	<0,003	0,046	<0,015	<0,01

Riesgo de proliferación de cianobacterias

Existencia de géneros potencialmente tóxicos	Sí
Existencia de toxinas (Microcistinas o Anatoxina-a)	ND

Evaluación de la propensión a la proliferación de cianobacterias: Los resultados indican que la concentración de clorofila es moderada (entre 1 y 10 μg/l), los valores de nutrientes bajos, pero las cianobacterias superan en alguna ocasión el 25% de la comunidad de fitoplancton, aunque nunca cuando se han detectado géneros potencialmente tóxicos (entre los años 2020 y 2022), por lo que se mantiene el **riesgo moderado al afloramiento de cianobacterias** en ambas zonas de baño.

7.- PUNTO DE CONTROL AMBIENTAL Y PUNTO DE MUESTREO

PUNTOS DE CONTROL AMBIENTAL

Localización (DATUM ETRS89)	**Huso:**	30	**Cauce/ Embalse:**	Embalse Ullibarri-Gamboa
	Código	PCA 01	**Situación**	
	X:	533.573	Coincide con el punto de muestreo de aguas de baño de Sanidad en Landa 1 con el objeto de hacer seguimiento a la contaminación. Acceso: En la zona balizada para el baño de niños.	
	Y:	4.755.488		
	Código	PCA 02	**Situación**	
	X:	533.584	Coincide con el punto de muestreo de aguas de baño de Sanidad en Landa 2 con el objeto de hacer seguimiento a la contaminación. Acceso: Acceder al centro de la concha.	
	Y:	4.755.680		
	Código	PCA1	**Situación**	
	X:	533.370	Con el objeto de controlar los vertidos de aguas residuales al arroyo Arlabán. Acceso: Pasado el restaurante Etxe-Zuri, en dirección a las zonas de baño, a unos 15 metros se cruza el arroyo. Se puede muestrear desde la carretera o bajar al cauce.	
	Y:	4.756.155		
	Código	PCA2	**Situación**	
	X:	533.512	Con el objeto de controlar el posible impacto de las aves acuáticas sobre la ZB, así como de la fosa séptica de los aseos de Landa 2. Acceso: Desde los baños de Landa 2, tomar dirección a la orilla contraria de la concha.	
	Y:	4.755.377		

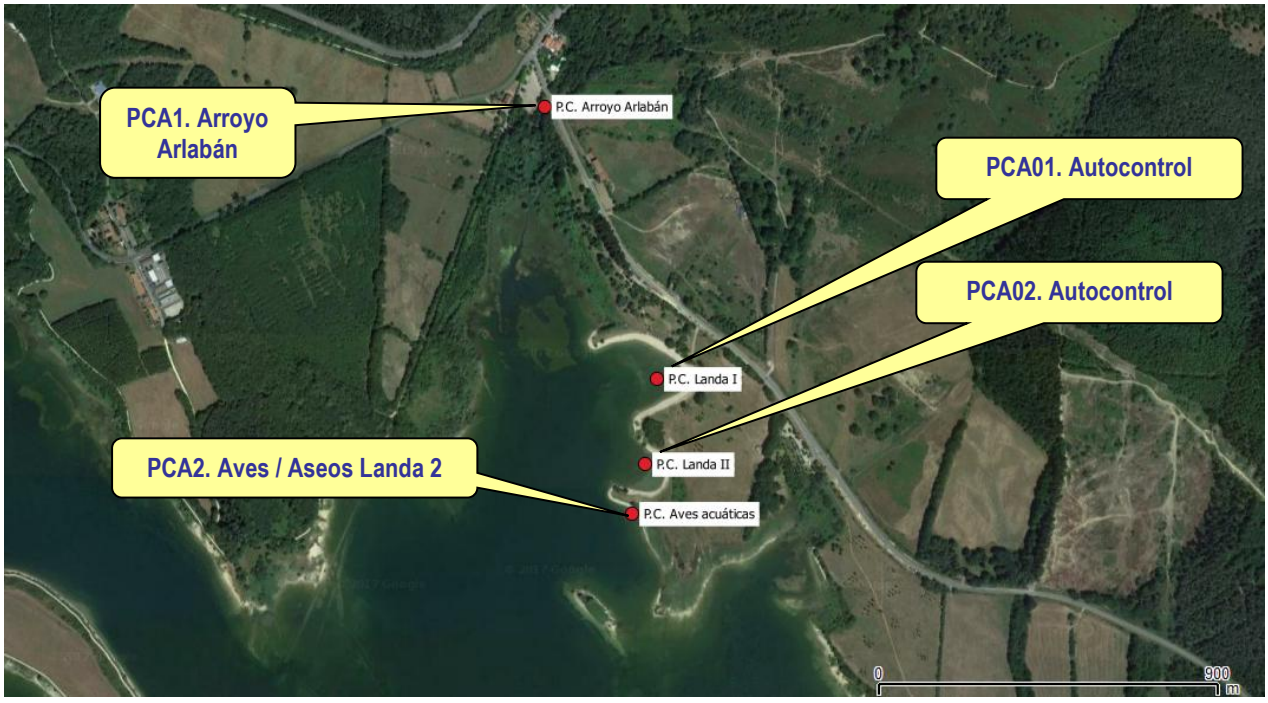

Figura 38: Emplazamiento de los puntos de control ambiental (PCA)

PUNTOS DE MUESTREO

Localización (DATUM ETRS89)	**Huso:**	30	**Cauce/ Embalse:**	Embalse Ullibarri Gamboa
	X:	533.573	**Situación**	
	Y:	4.755.488	Muestrear en Landa 1, en la zona balizada, zona de baño controlada por el socorrista.	
	Altitud (m):	546		
	X:	533.584	**Situación**	
	Y:	4.755.680	Muestrear en el centro de la concha de Landa 2.	
	Altitud (m):	543		

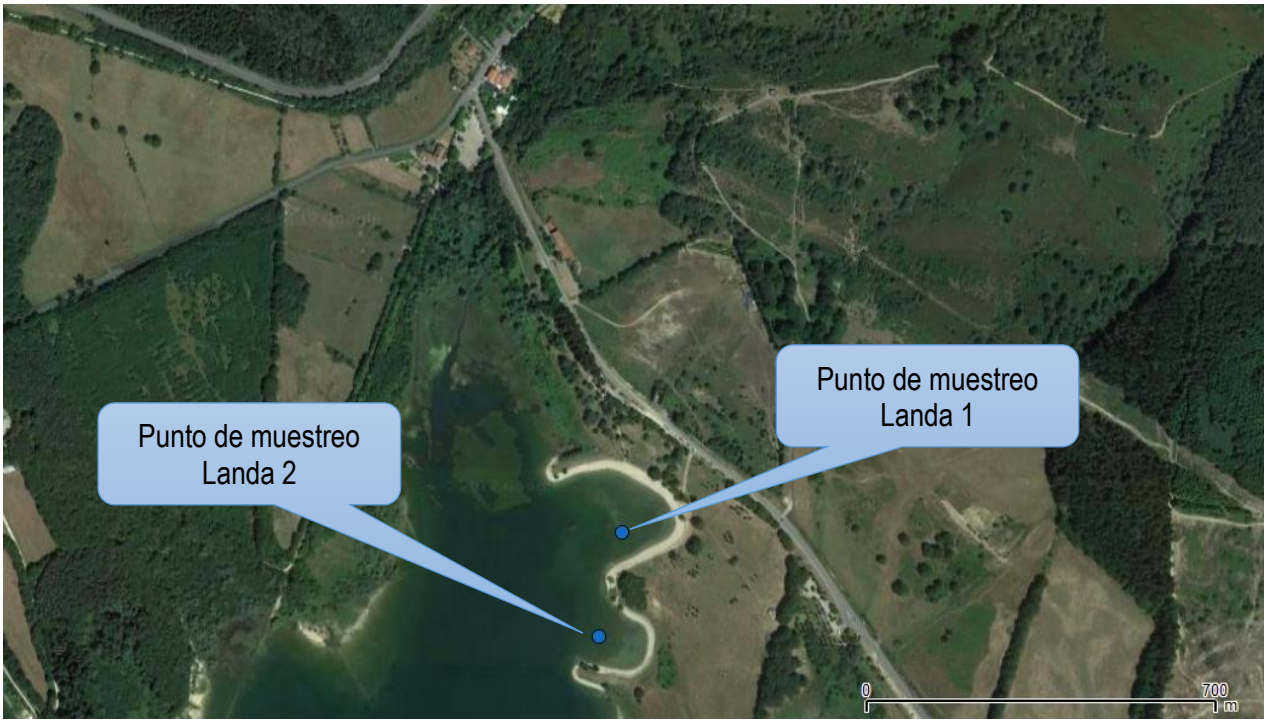

Figura 39: Emplazamiento de los puntos de muestreo de Sanidad.